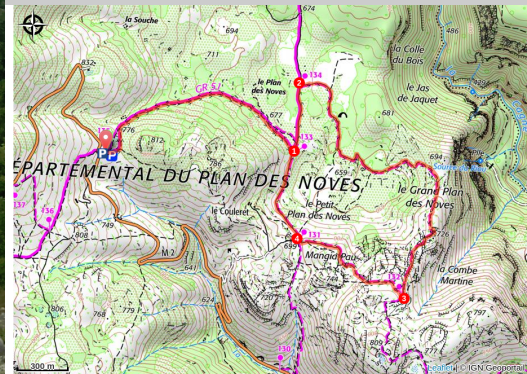


VENCE - Plan des Noves

Vence



Paysage Plan des Noves (Julien Lageat - PNR Préalpes d'Azur)

Cette randonnée est l'occasion de revenir sur le riche passé agricole du Plan des Noves, ancien « grenier » du pays vençois. Crêtes panoramiques et canyon sont au rendez-vous !

« A seulement 10 minutes en voiture depuis le centre-ville de Vence, le Plan des Noves, Parc Naturel Départemental, vous laissera le souvenir d'une expérience de pleine nature inoubliable. Ce patrimoine naturel exceptionnel vous donnera à coup sûr envie d'y revenir en toute saison pour vous y ressourcer. » Florent Bosco – OT de Vence

Informazioni utili

Pratica : À pied

Durata : 3 h

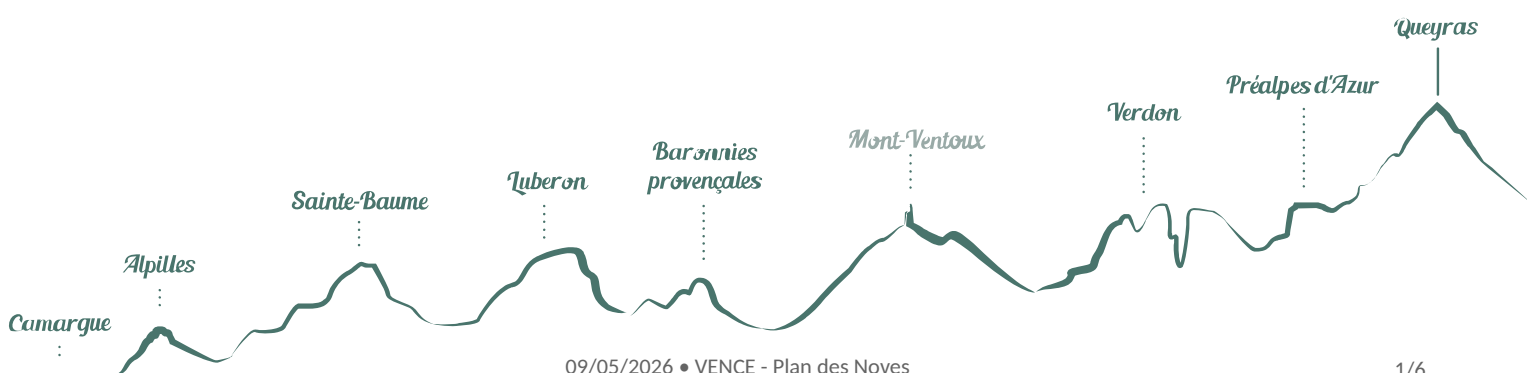
Lunghezza : 7.1 km

Dislivello positivo : 244 m

Difficoltà : Facile

Tipo : Boucle

Temi : Flore, Patrimoine et histoire



Itinerario

Partenza : Parking du Plan des Noves, Vence

Arrivo : Vence

Marcature :  GR®  PR

Depuis le Parking du Plan des Noves descendre légèrement sur le GR® 51 jusqu'à la balise 65.

1 - Emprunter le chemin à gauche afin de suivre le circuit du Plan des Noves, jusqu'à la balise 65a.

2 - Bifurquer à droite sur le sentier (PR), 400 m plus loin à l'intersection prendre à gauche toujours sur le sentier (PR) afin de rejoindre progressivement l'ascension menant à la ligne de crête. Passer devant la bergerie ruinée remarquable et continuer 500 m jusqu'à la croisée des chemins.

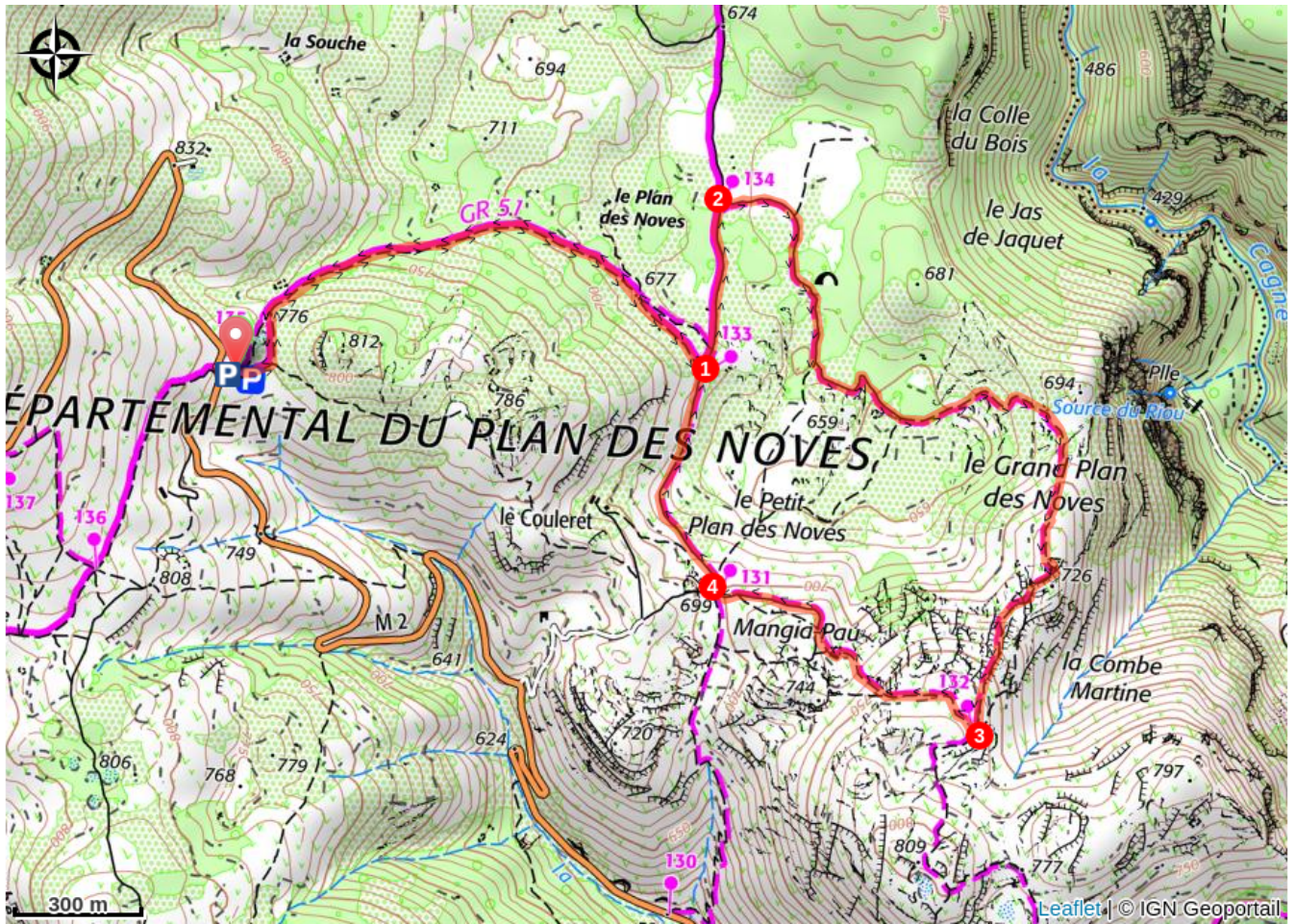
3 - Descendre sur la droite sur le sentier de « Mangia Pan » pour retrouver une piste carrossable jusqu'à l'intersection.

4 - Emprunter le sentier de droite afin de retomber sur le point 1. Reprendre le sentier utilisé à l'aller qui ramène au parking du Plan des Noves.

Le Département des Alpes-Maritimes, dans le cadre de la gestion des itinéraires inscrits au Plan Départemental des Itinéraires de Promenade et de Randonnée (PDIPR), assure l'entretien de cet itinéraire ainsi que celui de sa signalétique et de son balisage.

Vous trouverez les informations actualisées sur les ouvertures-fermetures de l'itinéraire en consultant le lien : [Plan des Noves - Randoxygène](#)

Sulla tua strada...

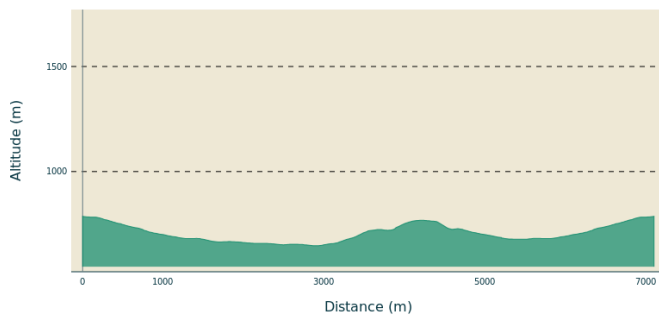


Tutte le informazioni utili

Consigli

- Des troupeaux peuvent se trouver sur votre chemin. Consultez la bande dessinée ["face aux chiens de protection, quelques réflexes à adopter"](#)

Profilo altimetro



Altitudine minima 647 m
Altitudine massima 787 m

Accesso

A moins de 8 km au nord de Vence en direction de Coursegoules par la RM (Route Métropolitaine) 2.

Parcheggio consigliato

Parking du Plan des Noves

Fonte



Département des Alpes-Maritimes - Randoxygène

Luoghi di informazione

OT Vence



Place du grand jardin, 06140 Vence

officedetourisme@vence.fr

Tel : +33 (0)4 93 58 06 38

Parc naturel régional des Préalpes d'Azur

contact@pnr-prealpesdazur.fr

Tel : (+33) 4 92 42 08 63

<https://www.parc-prealpesdazur.fr/>



- En aucun cas les auteurs des contenus de ce site ne sauraient être tenus pour responsables de problèmes ou d'accidents sur les itinéraires cités.
- Cependant, nous comptons sur vous pour signaler toutes contradictions importantes entre cette fiche et le terrain.
- Pensez également à signaler les éventuels problèmes rencontrés pendant votre balade sur <http://sentinelles.sportsdenature.fr> (erreur de balisage, panneau défectueux, pollution, conflit d'usages...).
- La vente de cette fiche est autorisée au coût d'impression.
- Ne pas jeter dans la nature.

L'outil Geotrek a été financé par l'Union européenne, le Parc national des Ecrins et le Parc national du Mercantour.

Le projet Chemins des Parcs est financé par la Région Provence-Alpes-Côte-d'Azur et les Parcs naturels régionaux des Alpilles, de Camargue, du Luberon, du Queyras et du Verdon.

Ce projet partenarial rassemble également le Comité Régional du Tourisme, les agences départementales de développement touristique, les offices de tourisme et les syndicats d'initiative.

- The authors of this website will in no case be held responsible for problems or accidents on the routes mentioned.
- We count on you to point out any inconsistency between this content and the field itineraries
- Please report any problems encountered on the routes (route marking problems, defective panels, pollution, conflict of uses ...) on <http://sentinelles.sportsdenature.fr>
- The sale of this sheet is authorized at the cost of printing
- Please don't litter

The Geotrek tool was funded by the European Union, the Ecrins National Park and the Mercantour National Park.

The Chemins des Parcs project is funded by the Provence-Alpes-Côte-d'Azur Region and the regional nature parks of Alpilles, Camargue, Luberon, Queyras and the Verdon.

This project was developed in partnership with the Regional Tourism Committee, the departmental tourist development agencies, and tourist offices.

Avec le soutien de



Avec l'aide technique de :

- Département des Alpes-Maritimes - Randoxygène