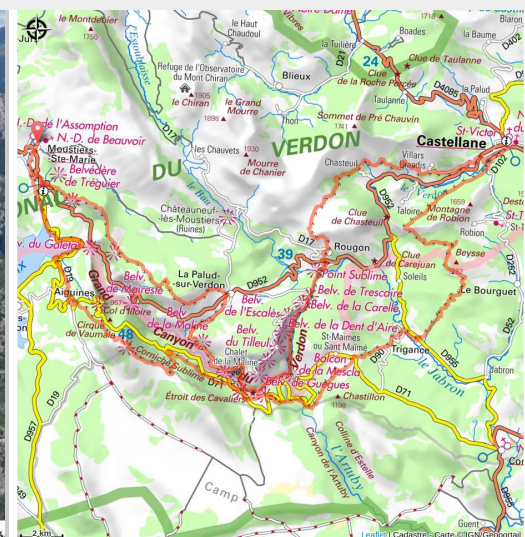


MOUSTIERS-SAINT-MARIE - Le Tour des Gorges du Verdon

Moustiers-Sainte-Marie



La sortie des grandes Gorges (©Stefano Blanc - PNR Verdon)



Une randonnée en itinérance dans le plus beau Canyon d'Europe

Cette itinérance en 7 jours, chemine d'une rive à l'autre du site emblématique des Gorges du Verdon en reliant 7 communes et 2 départements tous impliqués dans l'opération Grand site de France des Gorges du Verdon. Entre gorges vertigineuses, plateaux suspendus et montagnes, il entraîne le randonneur sur les pas des explorateurs Edouard Alfred Martel et Isidore Blanc. Il révèle la mémoire des cueilleurs de buis et des bergers. Ce voyage à pied particulièrement adapté au printemps et à l'automne permet une réelle immersion dans le plus Grand Canyon d'Europe. Il faut souligner que la création de cet itinéraire a été financée par le programme de l'Union Européenne LEADER Grand Verdon, (fonds FEADER) la région Sud et le département des Alpes de Haute Provence.

Informazioni utili

Pratica : À pied

Durata : 7 jours

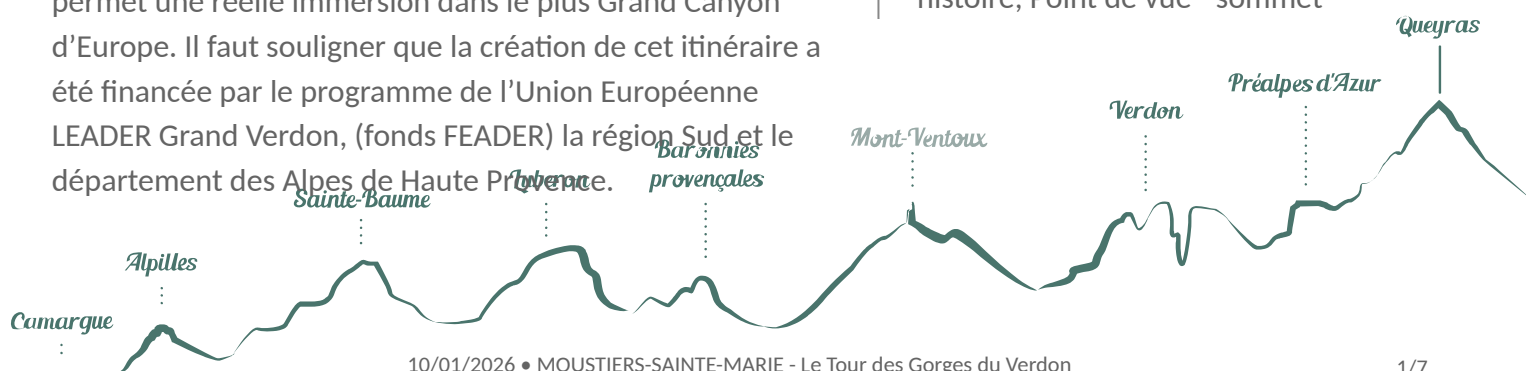
Lunghhezza : 114.8 km

Dislivello positivo : 5337 m

Difficoltà : Difficile

Tipo : Itinérance

Temi : Eaux et rivières, Patrimoine et histoire, Point de vue - sommet



Itinerario

Partenza : Moustiers-Sainte-Marie

Arrivo : Moustiers-Sainte-Marie

Marcature :  GRP®  GR®

Ce sentier de sept étapes offre une aventure exceptionnelle à travers les paysages époustouflants du Grand Canyon du Verdon. Vous débuterez sur les contreforts des montagnes, dominant les Gorges du Verdon, offrant des vues spectaculaires sur le lac de Sainte-Croix et le Mont Ventoux pour arriver à la Palud sur Verdon. La marche continue le long du mythique sentier Blanc-Martel, une création du Touring Club de France, offrant des panoramas à couper le souffle jusqu'à Rougon. L'étape suivante vous conduit vers le plateau steppique de Suech, puis le hameau de Chasteuil, passant sous les impressionnantes Cadières de Brandis. Vous atteindrez alors Castellane. La randonnée se poursuit en longeant les contreforts du Robion en traversant la forêt domaniale des Gorges du Verdon, puis vous rejoindrez le village médiéval de Trigance, la porte d'entrée de la vallée du Jabron. Vous effectuerez ensuite la traversée du pont de l'Artuby, l'un des plus hauts d'Europe et vous ferez une étape à la Ferme des Cavaliers propriété du Conservatoire du Littoral au cœur des Gorges. Vous passerez ensuite par la réserve biologique dirigée de la hêtraie d'Aiguines, atteignant le sommet du Grand Margés et ses 1577m avec des vues panoramiques à 360° à couper le souffle avant de redescendre sur le village perché d'Aiguines. La dernière étape vous conduit le long des berges du lac de Sainte Croix, traversant le Pont du Galetas pour rejoindre Moustiers-Sainte-Marie. C'est une aventure de randonnée incomparable à travers les paysages exceptionnels du Grand Canyon du Verdon offrant une expérience de randonnée riche en diversité de paysages et de défis.

Tappe :

1. Tour des gorges Etape 1
17.0 km / 1072 m D+ / 6 h
2. Tour des gorges Etape 2
21.5 km / 1321 m D+ / 8 h
3. Tour des gorges Etape 3
17.7 km / 497 m D+ / 6 h
4. Tour des gorges Etape 4
21.2 km / 800 m D+ / 8 h
5. Tour des gorges Etape 5
10.7 km / 591 m D+ / 6 h
6. Tour des gorges Etape 6
15.2 km / 802 m D+ / 6 h
7. Tour des gorges Etape 7
12.5 km / 243 m D+ / 5 h

Sulla tua strada...

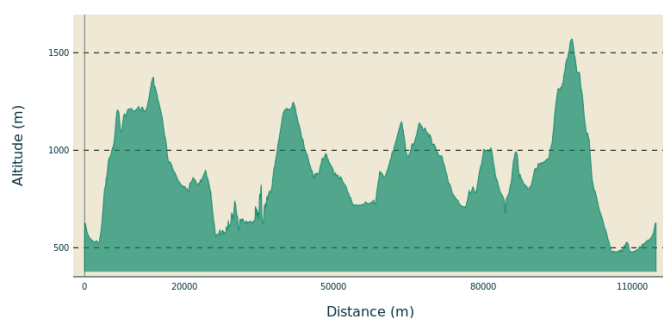


Tutte le informazioni utili

Consigli

Se reporter aux recommandations spécifiques de chaque étape. Prévoir 3 L d'eau par personne, un chapeau, des chaussures de randonnée, une carte, un encas vérifier la météo. Afin d'éviter les fortes chaleurs estivales, partir tôt. Saisons privilégiées : printemps et automne. Lire les recommandations concernant les patous, l'élevage ovin est présent sur ce territoire et informez-vous pendant la saison estivale sur l'ouverture des massifs forestiers (juin à septembre)

Profilo altimetro



Altitudine minima 477 m

Altitudine massima 1570 m

Parcheggio consigliato

Parking gratuit sous le village

Luoghi di informazione

Maison du Parc naturel régional du Verdon -
Domaine de Valx



Domaine de Valx, 04360 Moustiers-Sainte-Marie

info@parcduverdon.fr

Tel : +33 (0)4 92 74 68 00

<http://www.parcduverdon.fr/>

OT Gréoux-les-Bains

7 place de l'hôtel de ville, 04800 Gréoux-les-Bains

greouxlesbains@tourisme-dlva.fr

Tel : +33 (0)4 92 78 01 08

<http://www.greoux-les-bains.com/greoux-les-bains/fr/40/office-de-tourisme.html>

OTI Verdon Tourisme

Rue nationale, 04120 Castellane

castellane@verdontourisme.com

Tel : +33 (0)4 92 83 61 14

<http://www.verdontourisme.com>

OTI Lacs et gorges du Verdon

Place Martin Bidouré, 83630 AUPS

<http://www.lacs-gorges-verdon.fr/>



- En aucun cas les auteurs des contenus de ce site ne sauraient être tenus pour responsables de problèmes ou d'accidents sur les itinéraires cités.
- Cependant, nous comptons sur vous pour signaler toutes contradictions importantes entre cette fiche et le terrain.
- Pensez également à signaler les éventuels problèmes rencontrés pendant votre balade sur <http://sentinelles.sportsdenature.fr> (erreur de balisage, panneau défectueux, pollution, conflit d'usages...).
- La vente de cette fiche est autorisée au coût d'impression.
- Ne pas jeter dans la nature.

L'outil Geotrek a été financé par l'Union européenne, le Parc national des Ecrins et le Parc national du Mercantour.

Le projet Chemins des Parcs est financé par la Région Provence-Alpes-Côte-d'Azur et les Parcs naturels régionaux des Alpilles, de Camargue, du Luberon, du Queyras et du Verdon.

Ce projet partenarial rassemble également le Comité Régional du Tourisme, les agences départementales de développement touristique, les offices de tourisme et les syndicats d'initiative.

- The authors of this website will in no case be held responsible for problems or accidents on the routes mentioned.
- We count on you to point out any inconsistency between this content and the field itineraries
- Please report any problems encountered on the routes (route marking problems, defective panels, pollution, conflict of uses ...) on <http://sentinelles.sportsdenature.fr>
- The sale of this sheet is authorized at the cost of printing
- Please don't litter

The Geotrek tool was funded by the European Union, the Ecrins National Park and the Mercantour National Park.

The Chemins des Parcs project is funded by the Provence-Alpes-Côte-d'Azur Region and the regional nature parks of Alpilles, Camargue, Luberon, Queyras and the Verdon.

This project was developed in partnership with the Regional Tourism Committee, the departmental tourist development agencies, and tourist offices.

www.cheminsdesparcs.fr

*Tours et détours dans les Parcs naturels régionaux
de Provence-Alpes-Côte d'Azur*

Avec le soutien de

