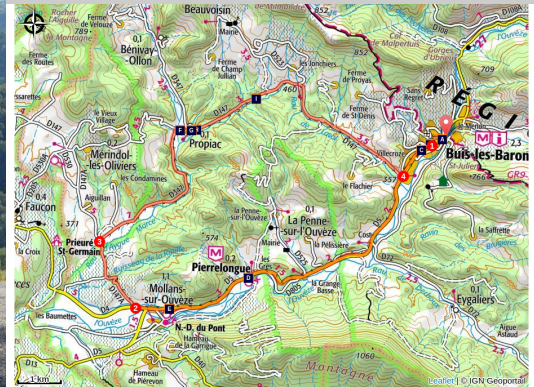


## BUIS-LES-BARONNIES - Val de l'Aygue Marse à vélo

Buis-les-Baronnies



Montée dans l'Aygue Marse (Union Cycliste des Baronnies)

*Des vieilles pierres aux vergers de l'Ouvèze, une boucle à vélo pour s'échapper sur les hauteurs de Buis-les-Baronnies.*

Un itinéraire cycliste pour aller à la rencontre des monuments historiques, des arcades de Buis-les-Baronnies au château de Mollans-sur-Ouvèze, dans une ambiance particulièrement provençale. La montée au village de Propiac, aux côtés du ruisseau de l'Aygue Marse, réserve aux amoureux de la petite reine le privilège de se sentir, le temps d'une vallée, comme seul au monde au milieu des vignes, des abricotiers et des oliviers.

### Infos pratiques

Pratique : Vélo

Durée : 2 h

Longueur : 25.3 km

Dénivelé positif : 397 m

Difficulté : Facile

Type : Boucle

Thèmes : Patrimoine et histoire



# Itinéraire

Départ : Buis-les-Baronnies

Arrivée : Buis-les-Baronnies

À partir du parking de la Place du Quinconce, au centre de Buis-les-Baronnies, prendre la direction de Mollans-sur-Ouvèze, sur le Boulevard Aristide Briand (D546). Continuer à rouler sur la D546 pour sortir de la ville. La route se nomme alors D5.

**1-** Pédaler sur la D5 durant 9 km. À la sortie du village de Mollans-sur-Ouvèze, laisser la D5 sur la gauche pour continuer tout droit sur la D4, en direction de Faucon, sur 300 m.

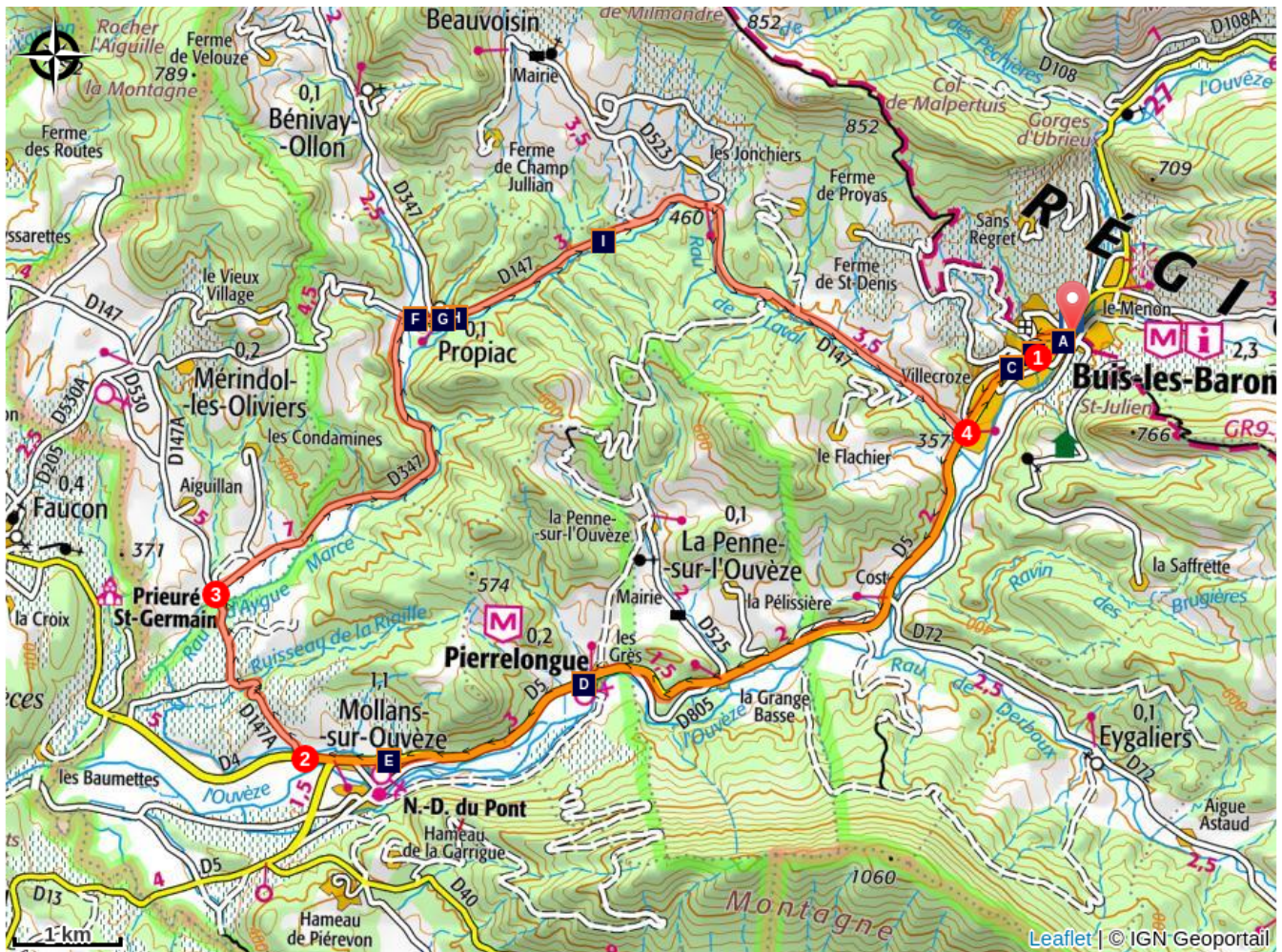
**2-** Prendre à droite, sur la D147A et rouler pendant un peu plus de 2 km avant de tourner, à droite, sur la D347, direction Propiac.










**3-** Poursuivre la balade pendant 4,3km sur la D347 puis, à l'intersection, prendre à droite sur la D147 en direction de Buis-les-Baronnies. Continuer sur la D147 pendant environ 7 km.

**4-** À l'intersection avec la D5, prendre à gauche pour rejoindre Buis-les-Baronnies.



# Sur votre chemin...



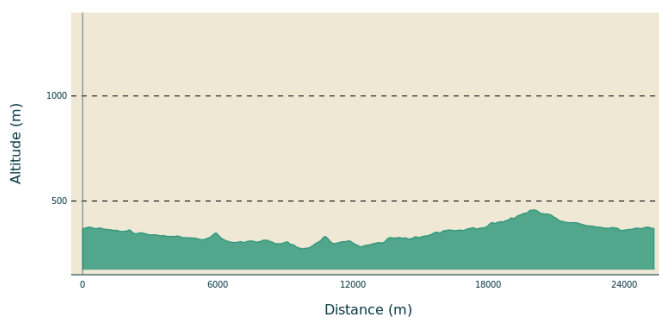
-  Buis-les-Baronnies, capitale du tilleul (A)
-  Buis, historique ville de pouvoir (C)
-  La "porte des Baronnies" (E)
-  Les tilleuls des Baronnies (G)
-  Falaises, thermiques et rapaces (I)
-  Constructions et reconstructions (B)
-  Chapelle Notre-Dame de la Consolation (D)
-  Propiac... Les-bains ! (F)
-  Les inflorescences du tilleul (H)

# Toutes les infos pratiques

## ⚠️ Recommandations

- RISQUE INCENDIE. Le feu est l'ennemi de la forêt... et du randonneur ! [Ne pas fumer](#) en forêt et [ne pas allumer de feu](#), d'autant que quelle que soit la saison, c'est [interdit](#) ! Et en période estivale, avant de partir en balade, se renseigner sur les [conditions et réglementations d'accès aux massifs forestiers](#).

## Profil altimétrique



Altitude min 273 m  
Altitude max 458 m

## Accès routier

A 20 km de Vaison-la-Romaine, par la D938, la D46, la D4 puis la D5.

A 30 km de Nyons, par la D538, la D46, la D4 puis la D5.

## Parking conseillé

parking de la Place du Quinconce

## Lieux de renseignements

Maison du Parc naturel régional des Baronnies provençales



575 Route de Nyons - La plaine du Pont, 26510 Sahune

[smbp@baronnies-provencales.fr](mailto:smbp@baronnies-provencales.fr)

Tel : +33 (0)4 75 26 79 05

<http://www.baronnies-provencales.fr/>

OT Baronnies en Drôme Provençale - Buis-les-Baronnies

14 Boulevard Michel Eysseric, 26170 Buis-les-Baronnies

[buis@baronnies-tourisme.com](mailto:buis@baronnies-tourisme.com)

Tel : +33 (0)4 75 28 04 59

<http://www.baronnies-tourisme.com>

# Sur votre chemin...

---



## Buis-les-Baronnies, capitale du tilleul (A)

Buis-les-Baronnies est considérée comme la capitale française du tilleul. Au XIXe et XXe s. la production a fortement participé au développement économique rural de la région. Des foires étaient même organisées dans la ville. La 196e et dernière s'est déroulée en 2003. Aujourd'hui, le tilleul est célébré au travers d'une fête qui a lieu dans la ville, certaines années, au mois de juillet. Les producteurs locaux possèdent également, depuis 2006, le label « Tilleul Officinal des Baronnies ».

Crédit photo : PNR Baronnies provençales

---



## Constructions et reconstructions (B)

La place des Arcades de Buis-les-Baronnies était, au XVe s. dédiée aux échanges et au marché. C'est à cette même époque qu'est fondé le convent des dominicains. Ce dernier a été reconstruit au XVIe s. au cœur de la ville. En 1776, une digue imposante est également construite pour protéger des crues parfois dévastatrices de l'Ouvèze et un canal permet, depuis le XIIIe s. de disposer de plusieurs moulins à blé et à huile puis, à partir du XVIIIe s. de filatures et de moulinsages à soie.

Crédit photo : PNR Baronnies provençales

---



## Buis, historique ville de pouvoir (C)

Buis-les-Baronnies, ou « Le Buis », fut au Moyen-Âge la capitale des Barons de Mévouillon. Cette puissante famille parvint, avec les autres seigneurs qui lui étaient apparentés, à contrôler la région montagneuse située au nord du Mont Ventoux et au sud du Diois. Après le rattachement de cette région au Dauphiné vers 1315-1317, puis à la France en 1349, Le Buis reste le siège du pouvoir civil et judiciaire sur la partie orientale de cette région, et ceci jusqu'à la Révolution.

Crédit photo : PNR Baronnies provençales

---



## Chapelle Notre-Dame de la Consolation (D)

La chapelle, construite de 1895 à 1906 à l'initiative de l'abbé Jules Joseph Pascaly, impressionne les visiteurs. Elle occupe le sommet d'une dalle de calcaire barrémien, portée à la verticale le long d'une faille coulissante. Le sommet était occupé au Moyen Age par un château. En haut de l'escalier monumental de 75 marches, une statue en bronze réalisée par la duchesse d'Uzès domine la terrasse et le village. Dans la chapelle, on peut y découvrir un petit musée d'art sacré local.

Crédit photo : PNR Baronnies provençales

---





## La "porte des Baronnies" (E)

Le village de Mollans-sur-Ouvèze est considéré comme la « Porte des Baronnies ». Au Moyen-Âge, le bourg contrôlait la frontière entre le Comtat Venaissin (aujourd'hui intégré dans le Département de Vaucluse) et le Dauphiné de Viennois (qui couvrait les actuels départements des Hautes-Alpes, de la Drôme et de l'Isère). Cette ville fortifiée possédait deux châteaux, dont un fut entièrement restauré en 1970. L'église paroissiale, du XVIIIe s. est protégée au titre des monuments historiques.

Crédit photo : Aurélia PAYELLE - PNR Baronnies provençales



## Propiac... Les-bains ! (F)

Du XIIe s. au XVe s. l'ancien village de Propiac était situé près d'anciens thermes. Grâce à la présence d'une montagne de gypse (exploitée pour la production de plâtre), certaines sources de la commune sont salées et soufrées. Elles sont connues depuis le Moyen-Âge au moins, et sont exploitées, depuis le XIXe s. contre l'obésité et les troubles du métabolisme, notamment. Si les thermes sont aujourd'hui fermés, l'eau de la source est encore mise en bouteille et commercialisée.

Crédit photo : Aurélia PAYELLE - PNR Baronnies provençales



## Les tilleuls des Baronnies (G)

Dans les Baronnies, les tilleuls sont taillés selon une forme particulière de boule à toit plat. Leur tronc est généralement assez haut, pour éviter que les chèvres, notamment, ne viennent brouter les fleurs. On utilise les fleurs de tilleuls en tisane, en cosmétique et en pharmacologie, pour leurs vertus apaisantes et sédatives. La floraison de l'arbre est très courte et a lieu au mois de juin. Le bois de tilleul, très tendre, est quant à lui, souvent utilisé pour réaliser des sculptures.

Crédit photo : Aurélia PAYELLE - PNR Baronnies provençales



## Les inflorescences du tilleul (H)

L'inflorescence du tilleul désigne l'ensemble fleur et bractée. La bractée est ce qui ressemble à une languette allongée de couleur vert pâle à jaune pâle. Plusieurs fleurs sont associées à chaque bractée. Au début de l'été, pendant la cueillette, l'abondance de ces dernières sur les arbres leur donne une couleur dorée caractéristique. Après cueillette, les inflorescences sont séchées dans les greniers aérés puis regroupées dans des bourras, des grands morceaux de toile, avant d'être utilisées.

Crédit photo : PNR Baronnies provençales



## Falaises, thermiques et rapaces (I)

Ces imposantes falaises sont des lieux de vie et de reproduction pour toute une avifaune, et notamment de rapaces : le Faucon crécerelle (*Falco tinnunculus*), le Circaète Jean-le-Blanc (*Circaetus gallicus*), le Vautour fauve (*Gyps fulvus*), l'Aigle royal (*Aquila chrysaetos*) , etc. Elles sont prisées par ces oiseaux car leur orientation plein sud permet aux roches d'accumuler de la chaleur et de la restituer sous forme des grosses bulles d'air chaud : les thermiques. Ceux-ci sont alors utilisés par les grands rapaces qui s'élèvent dans les airs en formant de vastes cercles.

Crédit photo : Aurélia PAYELLE - PNR Baronnies provençales





- En aucun cas les auteurs des contenus de ce site ne sauraient être tenus pour responsables de problèmes ou d'accidents sur les itinéraires cités.
- Cependant, nous comptons sur vous pour signaler toutes contradictions importantes entre cette fiche et le terrain.
- Pensez également à signaler les éventuels problèmes rencontrés pendant votre balade sur <http://sentinelles.sportsdenature.fr> (erreur de balisage, panneau défectueux, pollution, conflit d'usages...).
- La vente de cette fiche est autorisée au coût d'impression.
- Ne pas jeter dans la nature.

L'outil Geotrek a été financé par l'Union européenne, le Parc national des Ecrins et le Parc national du Mercantour.

Le projet Chemins des Parcs est financé par la Région Provence-Alpes-Côte-d'Azur et les Parcs naturels régionaux des Alpilles, de Camargue, du Luberon, du Queyras et du Verdon.

Ce projet partenarial rassemble également le Comité Régional du Tourisme, les agences départementales de développement touristique, les offices de tourisme et les syndicats d'initiative.

- The authors of this website will in no case be held responsible for problems or accidents on the routes mentioned.
- We count on you to point out any inconsistency between this content and the field itineraries
- Please report any problems encountered on the routes (route marking problems, defective panels, pollution, conflict of uses ...) on <http://sentinelles.sportsdenature.fr>
- The sale of this sheet is authorized at the cost of printing
- Please don't litter

The Geotrek tool was funded by the European Union, the Ecrins National Park and the Mercantour National Park.

The Chemins des Parcs project is funded by the Provence-Alpes-Côte-d'Azur Region and the regional nature parks of Alpilles, Camargue, Luberon, Queyras and the Verdon.

This project was developed in partnership with the Regional Tourism Committee, the departmental tourist development agencies, and tourist offices.

[www.cheminsdesparcs.fr](http://www.cheminsdesparcs.fr)

*Tours et détours dans les Parcs naturels régionaux  
de Provence-Alpes-Côte d'Azur*

Avec le soutien de

