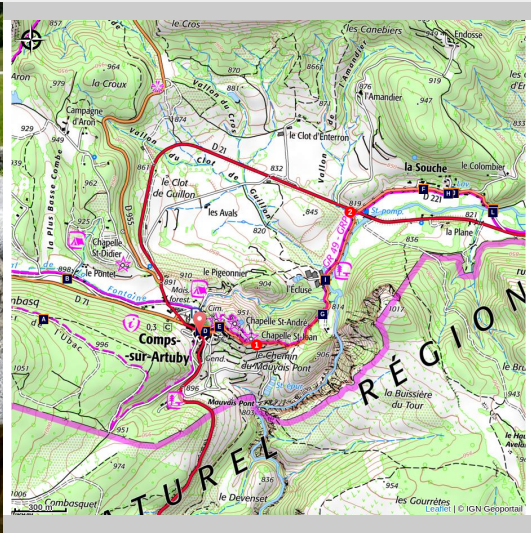


## COMPS-SUR-ARTUBY - Le Pont de la Souche

Comps-sur-Artuby



Le Pont (©Stefano Blanc - PNR Verdon)

*Un aller-retour pour découvrir le hameau et le pont de la Souche profitez pour faire une halte fraîcheur sur les berges de l'Artuby.*

Comps est riche d'un patrimoine architectural remarquable, Il y a des "mauvais" ponts et il y en a de beaux. Celui de la Souche est un très bel aménagement qui date du XVIIe et il se classe plutôt dans la seconde catégorie et son environnement n'inspire aucune méfiance, on y fait même halte avec plaisir c'est la récompense au bout de cette randonnée. Ce fut sans doute un objet de fierté pour les habitants. Il peut l'être encore aujourd'hui car ce pont est inscrit au titre de monuments historiques.

### Infos pratiques

Pratique : À PIED

Durée : 2 h

Longueur : 5.4 km

Dénivelé positif : 135 m

Difficulté : Facile

Type : Aller-retour

Thèmes : Eaux et rivières, Patrimoine et histoire



# Itinéraire

Départ : Place de la République devant la mairie

Arrivée : Place de la République devant la mairie

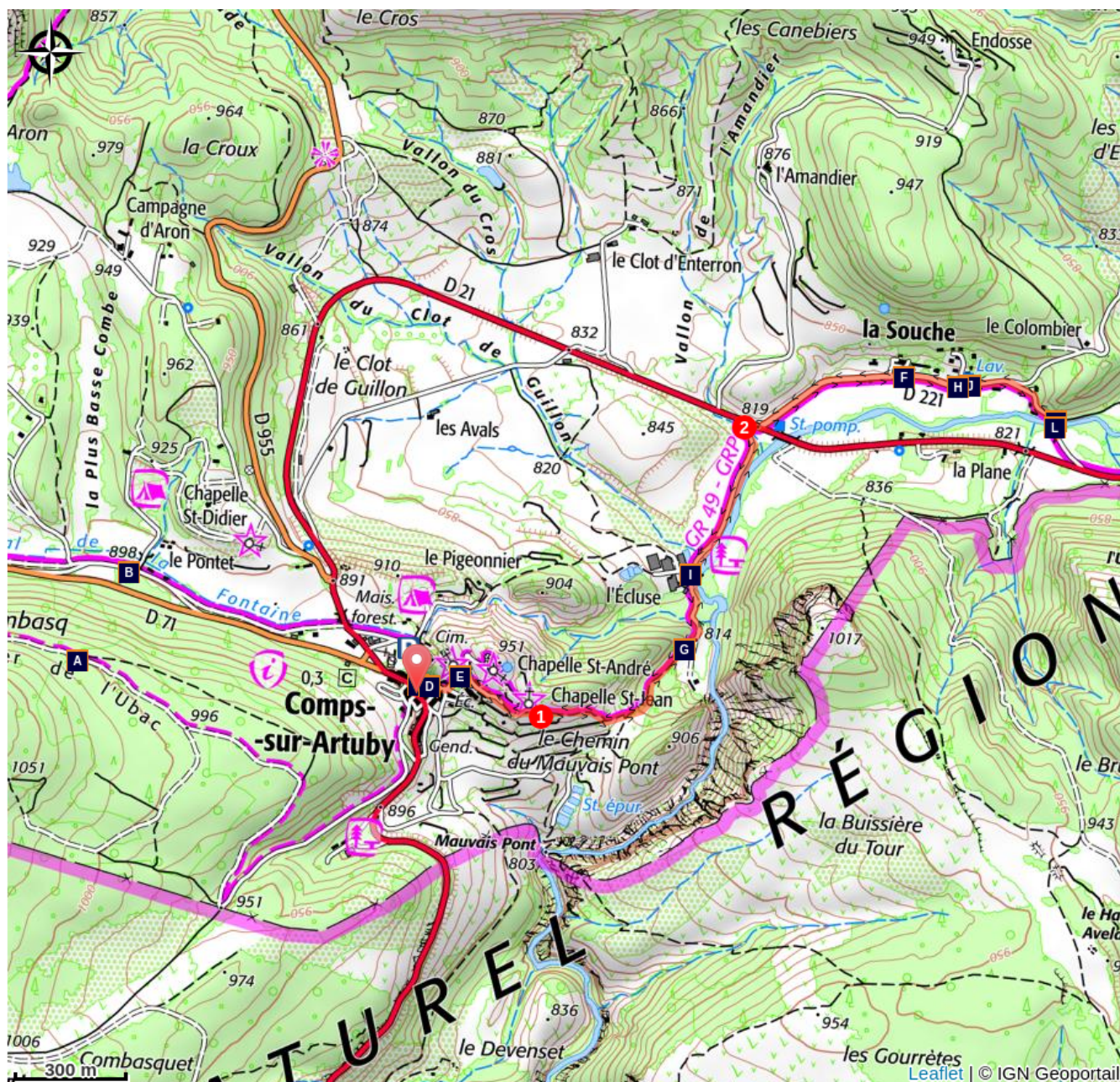
Balisage :  PR


Depuis la mairie, suivre le même itinéraire que pour le circuit des chapelles. Après l'église laisser l'accès à la chapelle Saint-André, passer sous la chapelle Saint-Jean

**1** - Descendre par le sentier balisé en blanc et vert jusqu'à l'Artuby. Prendre le chemin goudronné partant vers la gauche. Passer devant l'usine, le plan d'eau de l'écluse, devant une aire de pique-nique et rejoindre la route de la Bastide.

**2** - Traverser la départementale et se rendre au hameau de la Souche. Passer devant les deux fontaines. Après le village, la route franchit l'Artuby par le vieux pont de la Souche, remarquable ouvrage d'art inscrit à l'inventaire des Monuments Historiques, terme de cette randonnée. Le retour se fait par le même itinéraire.

# Sur votre chemin...



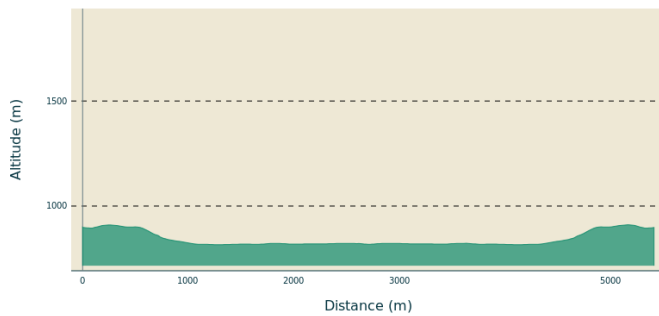
-  Pour les glandeurs... (A)
-  Ici c'est L'Artuby Free (C)
-  Eglise Sainte-Philomène (E)
-  Le Moulin (G)
-  L'Ecluse, le paradis des pêcheurs (I)
-  Qu'elle classe ce pont (K)
-  Vue sur la chapelle Saint-André (B)
-  La fontaine (D)
-  La fontaine aux vertus (F)
-  Le lavoir de La Souche (H)
-  L'eau source de vie (J)
-  Kill or not to kill (L)

# Toutes les infos pratiques

## **Recommandations**

Pour éviter les chaleurs estivales partit tôt prévoir 1l d'eau par personne. Attention à la traversée de la D21

## **Profil altimétrique**



Altitude min 816 m  
Altitude max 911 m

## **Accès routier**

Depuis Draguignan prendre la D54 puis poursuivre par la D955 jusqu'à Comps sur Artuby

## **Parking conseillé**

Parking ombragé près du foyer rural

## **Lieux de renseignements**

Maison du Parc naturel régional du Verdon -  
Domaine de Valx



Domaine de Valx, 04360 Moustiers-Sainte-Marie

[info@parcduverdon.fr](mailto:info@parcduverdon.fr)

Tel : +33 (0)4 92 74 68 00

<http://www.parcduverdon.fr/>

# Sur votre chemin...

---




## Pour les glandeurs... (A)

Le chêne blanc qui infiltre ici progressivement la hêtraie (peut-être une conséquence du réchauffement climatique), est l'une des deux essences naturelles les plus fréquentes de Haute-Provence. Peu réputé comme bois d'œuvre car difficile à travailler en menuiserie, c'est par contre un bon bois de chauffage. Il a longtemps été utilisé pour la fabrication d'un excellent charbon de bois. Les traces de charbonnières sont omniprésentes, encore bien visibles comme des aires circulaires au sol noirci.

Crédit photo : Guillaume Pluchon - PNR Verdon

---



## Vue sur la chapelle Saint-André (B)

Point de vue sur la plaine et la chapelle Saint-André au sommet de la colline.

Crédit photo : Guillaume Pluchon - PNR Verdon

---



## Ici c'est L'Artuby Free (C)

Ici la vie se déroule paisible au rythme des saisons. Les étendues invitent à "caminer" sur les plateaux calcaires, les gorges, les sommets et dans les grands espaces, ici on flâne dans les villages chargés d'histoire, ici ont fait des rencontres amicales, on découvre les plaisirs culinaires, les produits du terroir. Ici c'est paisible, chaleureux, authentique, ici on partage, ici j'ai eu un vrai coup de cœur ici c'est autre chose, on se sent libre c'est L'Artuby free. Stefano Blanc Technicien randonnée PNR Verdon

Crédit photo : ©Stefano Blanc - PNR Verdon

---



## La fontaine (D)

Elle est alimentée par la source de Verjon, située à plus de deux kilomètres et amenée au village par une canalisation en fonte. Jusqu'en 1951, année de la construction du réseau d'eau potable, c'est à cette fontaine, la seule du village, que les Compois venaient chercher le précieux liquide. L'usage quotidien de cette fontaine en faisait un élément familier, entretenu avec soin. Sous les canons en cuivre on distingue la forme d'un vase ou d'un calice qui suggère le caractère sacré de l'eau.

Crédit photo : ©Guillaume Pluchon - PNRV

---



### Eglise Sainte-Philomène (E)

Cette église a été élevée sur l'emplacement d'une chapelle des pénitents édifiée au XVI<sup>e</sup> siècle et dédiée à Notre-Dame. En 1855, l'évêque demande à ce que les messes continuent à être célébrées dans la chapelle ruinée. En 1885, une nouvelle délibération est prise pour construire cette église. Les travaux seront achevés en 1893. Cette église a appartenu aux templiers de la commanderie de Ruou-Lorgues, puis est devenue le siège d'une commanderie des Hospitaliers de St-Jean de Jérusalem.

Crédit photo : ©Guillaume Pluchon - PNRV

---



### La fontaine aux vertus (F)

Dans l'usage ancien la fontaine servait pour les habitants du hameau et abreuvoir pour le bétail. Actuellement les habitants du hameau consomment toujours l'eau de la fontaine. La fontaine date de 1902 d'après le chronogramme. Pour la petite anecdote l'eau de source qui alimente le hameau est connue pour ses vertus diurétiques.

Crédit photo : Stefano Blanc - PNR Verdon

---



### Le Moulin (G)

En contrebas du sentier nous apercevons l'ancien moulin de Comps Sur Artuby. Le moulin de Comps-sur-Artuby a été l'un des derniers moulins varois en activité. C'était un lieu où l'on aimait se retrouver. La force motrice de l'eau avec une roue à aube permettait de faire fonctionner le moulin. Ne se visite pas propriété privée.

Crédit photo : DR

---



### Le lavoir de La Souche (H)

C'est le point d'eau le plus ancien du hameau. L'eau drainée en amont suit la pente dans une conduite souterraine constituée de pierres plates. Elle se déverse ensuite par deux becs de cuivre auxquels on recueille l'eau pour l'alimentation. Si le débit augmente, le trop-plein se déverse alors par l'ouverture rectangulaire, ce qui limite la pression et évite que l'eau ne s'infiltré dans le terrain environnant. On retrouve ce système sur la fontaine de Comps.

Crédit photo : Stefano Blanc - PNR Verdon

---



## L'Ecluse, le paradis des pêcheurs (I)

L'Artuby permet ici la pratique d'une pêche familiale et entre amis. Ce parcours aménagé et facile d'accès est idéal pour découvrir la pêche de la truite et des petits cyprinidés. L'AAPPMA locale déverse tout au long du printemps des truites arc-en-ciel afin de rendre la pêche accessible au plus grand nombre. Pour les enfants, une belle population de vairons assure quelques captures. Des tables de pique-nique permettent de passer un agréable moment en famille ou entre amis au bord de l'eau.

Crédit photo : DR



## L'eau source de vie (J)

Après le premier bassin, qui a une fonction d'abreuvoir, une partie des eaux est dirigée vers la fontaine centrale du hameau, élevée en 1902. L'autre partie remplit les deux bassins du lavoir avant d'irriguer les jardins potagers en contrebas. C'est l'ordre traditionnel de répartition de l'eau. La plaque de distribution porte le nom de son commanditaire et la date de son installation mais la présence de l'eau ici est certainement plus ancienne et a dû contribuer au maintien des habitants à La Souche.

Crédit photo : Stefano Blanc - PNR Verdon



## Qu'elle classe ce pont (K)

Il repose sur des pieux de bois enfoncés dans les alluvions recouverts de dalles à la façon romaine. Son intérêt tient dans sa forme qui s'incurve pour rejoindre la terre ferme et dans ses arches consolidées par des "becs" ronds ou triangulaires, aménagés pour permettre aux piétons de s'écarter du passage ils facilitent l'écoulement de la rivière. Un tel ouvrage s'explique parce qu'autrefois la route très fréquentée (Toulon-Entrevaux) passait dans le hameau et pour faire face aux crues de l'Artuby.

Crédit photo : Stefano Blanc - PNR Verdon



## Kill or not to kill (L)

L'AAPPMA locale a créé le premier parcours "no-kill truites" du Var en 2009 sur 1200m, au lieu-dit de la Souche la densité de salmonidés y est moyenne mais le tronçon se démarque par quelques beaux sujets avoisinant les 50cm ! Il est important de noter que la rivière subit des débits faibles en période estivale, les meilleures périodes restant le printemps quand les eaux se réchauffent (fin Avril à Juin) ou après une montée des eaux quand la rivière se teinte légèrement.

Crédit photo : Stefano Blanc - PNR Verdon



- En aucun cas les auteurs des contenus de ce site ne sauraient être tenus pour responsables de problèmes ou d'accidents sur les itinéraires cités.
- Cependant, nous comptons sur vous pour signaler toutes contradictions importantes entre cette fiche et le terrain.
- Pensez également à signaler les éventuels problèmes rencontrés pendant votre balade sur <http://sentinelles.sportsdenature.fr> (erreur de balisage, panneau défectueux, pollution, conflit d'usages...).
- La vente de cette fiche est autorisée au coût d'impression.
- Ne pas jeter dans la nature.

L'outil Geotrek a été financé par l'Union européenne, le Parc national des Ecrins et le Parc national du Mercantour.

Le projet Chemins des Parcs est financé par la Région Provence-Alpes-Côte-d'Azur et les Parcs naturels régionaux des Alpilles, de Camargue, du Luberon, du Queyras et du Verdon.

Ce projet partenarial rassemble également le Comité Régional du Tourisme, les agences départementales de développement touristique, les offices de tourisme et les syndicats d'initiative.

- The authors of this website will in no case be held responsible for problems or accidents on the routes mentioned.
- We count on you to point out any inconsistency between this content and the field itineraries
- Please report any problems encountered on the routes (route marking problems, defective panels, pollution, conflict of uses ...) on <http://sentinelles.sportsdenature.fr>
- The sale of this sheet is authorized at the cost of printing
- Please don't litter

The Geotrek tool was funded by the European Union, the Ecrins National Park and the Mercantour National Park.

The Chemins des Parcs project is funded by the Provence-Alpes-Côte-d'Azur Region and the regional nature parks of Alpilles, Camargue, Luberon, Queyras and the Verdon.

This project was developed in partnership with the Regional Tourism Committee, the departmental tourist development agencies, and tourist offices.



[www.cheminsdesparcs.fr](http://www.cheminsdesparcs.fr)

*Tours et détours dans les Parcs naturels régionaux  
de Provence-Alpes-Côte d'Azur*

Avec le soutien de

