

# LE LOGIS DU PIN - LA MARTRE - Le chemin de Napoléon

La Martre



L'etang de Taulane (©Stefano Blanc - PNR Verdon)

## Petite randonnée bucolique le long du golf de Taulane

« J'ai été séduit par cette balade vers La Martre situé à 997 mètres d'altitude, presque alpin pour le coin, entouré de montagnes, de bois et de prairies, dans une nature superbe, intacte et sauvegardée. Parcourir ses ruelles à la découverte de son patrimoine historique. Au retour faites comme moi, une halte au bistrot de Pays la Merenda qui signifie casse-croûte en niçois, vous pourrez aussi vous ravitailler en produits de terroir, vins locaux, pain et autres délicieuses pâtisseries artisanales. » Stefano Blanc technicien randonnée au PNR du Verdon

### Infos pratiques

Pratique : À PIED

Durée : 3 h

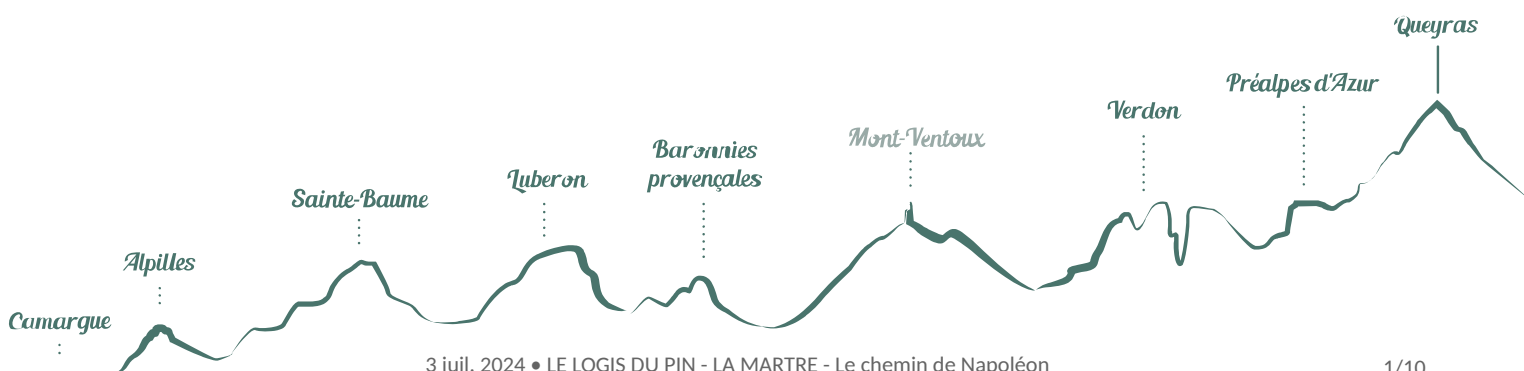
Longueur : 9.6 km

Dénivelé positif : 184 m

Difficulté : Très facile

Type : Aller-retour

Thèmes : Faune, Patrimoine et histoire, Savoir-faire



# Itinéraire

Départ : Depuis le Logis du Pin

Arrivée : Le logis du pin

Balisage :  GRP®

Depuis l'office de tourisme prendre la direction de Castellane sur la Route Napoléon la D6085

1 - Après 300m tourner à gauche vers le chemin du Château de Taulane puis de nouveau à gauche et suivre le chemin des Garniers qui longe le golf suivre le balisage jaune et rouge


2 - Tourner à droite sur le chemin du Collet

3 - Descendre sur la gauche vers la Martre

4 - Le retour se fait par le même itinéraire

# Sur votre chemin...




-  Plongeurs d'elites (A)
-  La ballerine des rivières (C)
-  Un lieu idéal pour faire son trou (B)
-  D'ici ne Lachens rien (D)

 Le Chaperon n'est pas rouge, mais fan de Napoléon (E)

 L'eau c'est la vie ! (G)

 Et Dieu lui fit un signe... (F)

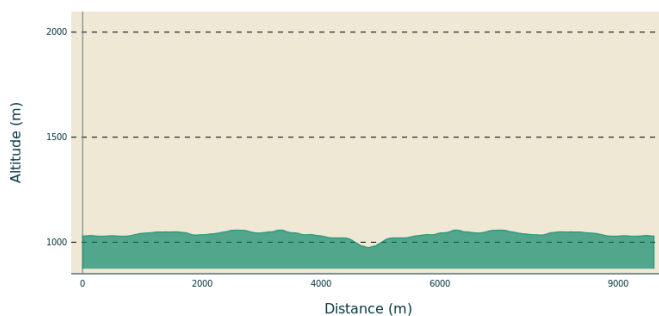
 Un personnage hors du commun (H)

# Toutes les infos pratiques

## **Recommandations**

Prévoir 2 L d'eau par personne, un chapeau et des chaussures de randonnée. Afin d'éviter les fortes chaleurs estivales, partir tôt. Saisons privilégiées : printemps et automne. Lire les recommandations concernant les patous et informez-vous pendant la saison estivale sur l'ouverture des massifs forestiers (juin à septembre)

## **Profil altimétrique**



Altitude min 974 m  
Altitude max 1058 m

## **Accès routier**

A 45 km de Grasse, par la D6085 ou à 18 km de Castellane par la D4085.

## **Parking conseillé**

Parking de l'office de tourisme

## **Lieux de renseignements**

Maison du Parc naturel régional du Verdon -  
Domaine de Valx



Domaine de Valx, 04360 Moustiers-Sainte-Marie  
info@parcduverdon.fr  
Tel : +33 (0)4 92 74 68 00  
<http://www.parcduverdon.fr/>

OTI Lacs et gorges du Verdon  
Place Martin Bidouré, 83630 AUPS  
<http://www.lacs-gorges-verdon.fr/>

# Sur votre chemin...

---



## Plongeurs d'elites (A)

Le cormoran est un oiseau aquatique au plumage sombre et à la silhouette élégante. Il se distingue par son aptitude à plonger profondément pour se nourrir de poissons. Son vol est puissant et ses ailes déployées offrent un spectacle saisissant. Les cormorans sont souvent observés en groupe, perchés sur des rochers ou des arbres près des étendues d'eau. Leur présence est un indicateur de la santé des écosystèmes aquatiques. Ces oiseaux marins fascinants symbolisent la liberté et l'harmonie avec la nature. Ils sont présents sur ce petit lac.

Crédit photo : Stefano Blanc - PNR Verdon

---




## Un lieu idéal pour faire son trou (B)

Le Golf 18 trous du Château de Taulane est un parcours d'exception, dans le Var. Le golf du Domaine de Taulane est considéré comme l'un des meilleurs parcours de golf en France. Classé dans le top 20 des meilleurs parcours de France, il offre une grande richesse de styles et de jeux. Il s'en dégage un calme absolu, sur 120 hectares et près de 6 300 mètres de parcours, ponctués de sept lacs, au cœur de la nature majestueuse des Gorges du Verdon. La diversité des trous et les nombreux tees de départ séduiront les golfeurs amateurs et professionnels, qui oscilleront entre rythmes soutenus et douceur du lieu.

Crédit photo : Stefano Blanc - PNR Verdon

---



## La ballerine des rivières (C)

La bergeronnette grise, petite ballerine des rivières, charme par sa vivacité. Son plumage gris délicat et sa longue queue oscillante la distinguent. Elle évolue près des cours d'eau, capturant avec agilité insectes et larves, elle anime les rives et les prairies, apportant une note d'élégance et de mouvement. Témoin de la biodiversité des écosystèmes aquatiques, la bergeronnette grise incarne la grâce au cœur de la nature, une danse légère sur les berges qui enchante les observateurs attentifs.

Crédit photo : ©Stefano Blanc - PNR Verdon



## D'ici ne Lachens rien (D)

Dominant le Var de sa majesté, le Mont Lachens, point culminant du Var (1 715 m) offre un panorama grandiose sur les Alpes, la mer Méditerranée et les Gorges du Verdon. Il attire aventuriers et amoureux de la nature. Sur ses pentes, les sentiers serpentent à travers des forêts de chênes et de pins, avant d'arriver au sommet ou ses vastes prairies s'étendent à perte de vue, parsemées de lavande en été. Ce géant de calcaire qui, saison après saison, révèle la splendeur changeante de la Provence.

Crédit photo : ©Stefano Blanc - PNR Verdon



## Le Chaperon n'est pas rouge, mais fan de Napoléon (E)

Une curiosité à la Martre, un buste de Napoléon Bonaparte, il a été posée par le promoteur de la route Napoléon, l'abbé Jules Chaperon (1877-1951) curé du village. Il étudie l'histoire du village et croit découvrir que l'Empereur aurait fait une halte d'environ une heure le 3 mars 1815 vers six heures du matin à l'auberge du Logis du Pin et que son tenancier, Laugier, aurait prêté à sa petite troupe deux mulets. Il vient s'ajouter au jalonnement légendaire de l'itinéraire impérial.

Crédit photo : ©Stefano Blanc - PNR Verdon



## Et Dieu lui fit un signe... (F)

L'église paroissiale de La Martre est dédiée à la Purification de Marie. En 1849 une partie de la voûte s'écroulait un dimanche pendant la messe. En 1852 on profita de cet événement pour restaurer l'édifice et l'agrandir. Les travaux sont terminés en 1853. Cette église comprend une nef voûtée en berceau plein cintre se terminant par une abside en cul-de-four. La façade, qui s'ouvre d'une porte à l'arceau roman, est surmontée d'un clocheton à deux baies. Le chœur est orné d'un retable du XVIIe.

Crédit photo : ©Stefano Blanc - PNR Verdon



## L'eau c'est la vie ! (G)

Dans l'histoire des villages de Haute Provence, l'eau tient une place essentielle. La recherche de sources, la construction des puits, l'entretien des canalisations, sont parmi les préoccupations constantes des habitants. A La Martre, la présence de la fontaine à cet endroit est attestée depuis 1842 mais elle est probablement beaucoup plus ancienne. 1909 marque la date d'une restauration et la pose de la plaque de distribution. Le maire de l'époque n'a pas oublié d'y faire graver son nom.

Crédit photo : ©Stefano Blanc - PNR Verdon



## Un personnage hors du commun (H)

L'abbé Jules Chaperon eut une action infatigable dans la haute vallée de l'Artuby . Il y avait créé en particulier un orphelinat pour enfants tuberculeux des grandes villes, Notre montagne, et pour le financer il partit pour la Turquie comme aumônier militaire, de là il convoya et hébergea des orphelins Arméniens. Cette plaque lui est dédiée. Puis il n'hésita pas entre 1925 et 1933 à séjourner aux Etats-Unis pour y recueillir des fonds.

Crédit photo : ©Stefano Blanc - PNR Verdon





- En aucun cas les auteurs des contenus de ce site ne sauraient être tenus pour responsables de problèmes ou d'accidents sur les itinéraires cités.
- Cependant, nous comptons sur vous pour signaler toutes contradictions importantes entre cette fiche et le terrain.
- Pensez également à signaler les éventuels problèmes rencontrés pendant votre balade sur <http://sentinelles.sportsdenature.fr> (erreur de balisage, panneau défectueux, pollution, conflit d'usages...).
- La vente de cette fiche est autorisée au coût d'impression.
- Ne pas jeter dans la nature.

L'outil Geotrek a été financé par l'Union européenne, le Parc national des Ecrins et le Parc national du Mercantour.

Le projet Chemins des Parcs est financé par la Région Provence-Alpes-Côte-d'Azur et les Parcs naturels régionaux des Alpilles, de Camargue, du Luberon, du Queyras et du Verdon.

Ce projet partenarial rassemble également le Comité Régional du Tourisme, les agences départementales de développement touristique, les offices de tourisme et les syndicats d'initiative.

- The authors of this website will in no case be held responsible for problems or accidents on the routes mentioned.
- We count on you to point out any inconsistency between this content and the field itineraries
- Please report any problems encountered on the routes (route marking problems, defective panels, pollution, conflict of uses ...) on <http://sentinelles.sportsdenature.fr>
- The sale of this sheet is authorized at the cost of printing
- Please don't litter

The Geotrek tool was funded by the European Union, the Ecrins National Park and the Mercantour National Park.

The Chemins des Parcs project is funded by the Provence-Alpes-Côte-d'Azur Region and the regional nature parks of Alpilles, Camargue, Luberon, Queyras and the Verdon.

This project was developed in partnership with the Regional Tourism Committee, the departmental tourist development agencies, and tourist offices.

[www.cheminsdesparcs.fr](http://www.cheminsdesparcs.fr)

*Tours et détours dans les Parcs naturels régionaux  
de Provence-Alpes-Côte d'Azur*

Avec le soutien de

