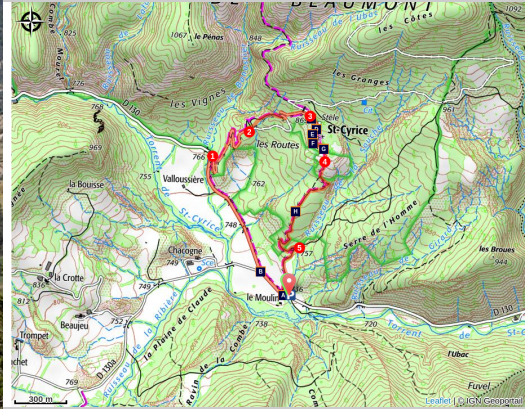


ETOILE-SAINT-CYRICE - L'Eglise Saint-Cyrice

Étoile-Saint-Cyrice



Point de vue sur les alentours d'Étoile Saint-Cyrice (Aurélia PAYELLE - PNR Baronnies provençales)

Cette balade vous emmène dans la forêt domaniale de Saint-Cyrice, à la découverte d'une des plus anciennes églises des Hautes-Alpes.

Une boucle pédestre familiale pour profiter des points de vues sur les patchworks de couleurs dessinés par l'alternance de forêts, de prairies et de lavandins des alentours d'Étoile-Saint-Cyrice. La traversée dans la forêt vous conduira vers un moment historique : l'Église Romane du XII^e s. qui, derrière et dans ses pierres, cache de nombreuses anecdotes et de multiples symboles. Une balade pleine d'histoire aux douces senteurs de pins.

Infos pratiques

Pratique : À PIED

Durée : 2 h

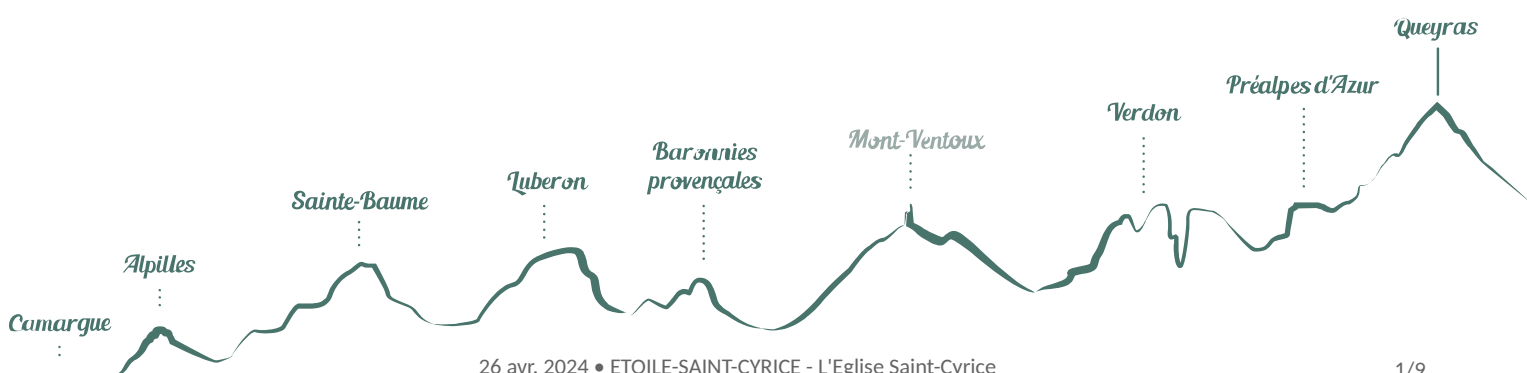
Longueur : 3.8 km

Dénivelé positif : 142 m

Difficulté : Très facile

Type : Boucle

Thèmes : Patrimoine et histoire



Itinéraire

Départ : Etoile-Saint-Cyrice

Arrivée : Etoile-Saint-Cyrice

Du parking (situé en face du moulin, avant l'intersection qui début la randonnée), au hameau du Moulin, commencer l'itinéraire sur la D130 (prudence !) et marcher pendant 1 km.

1- Avant le pont qui mène vers Villebois-les-pins, prendre à droite une piste qui monte en lacets dans la forêt domaniale de Saint-Cyrice.

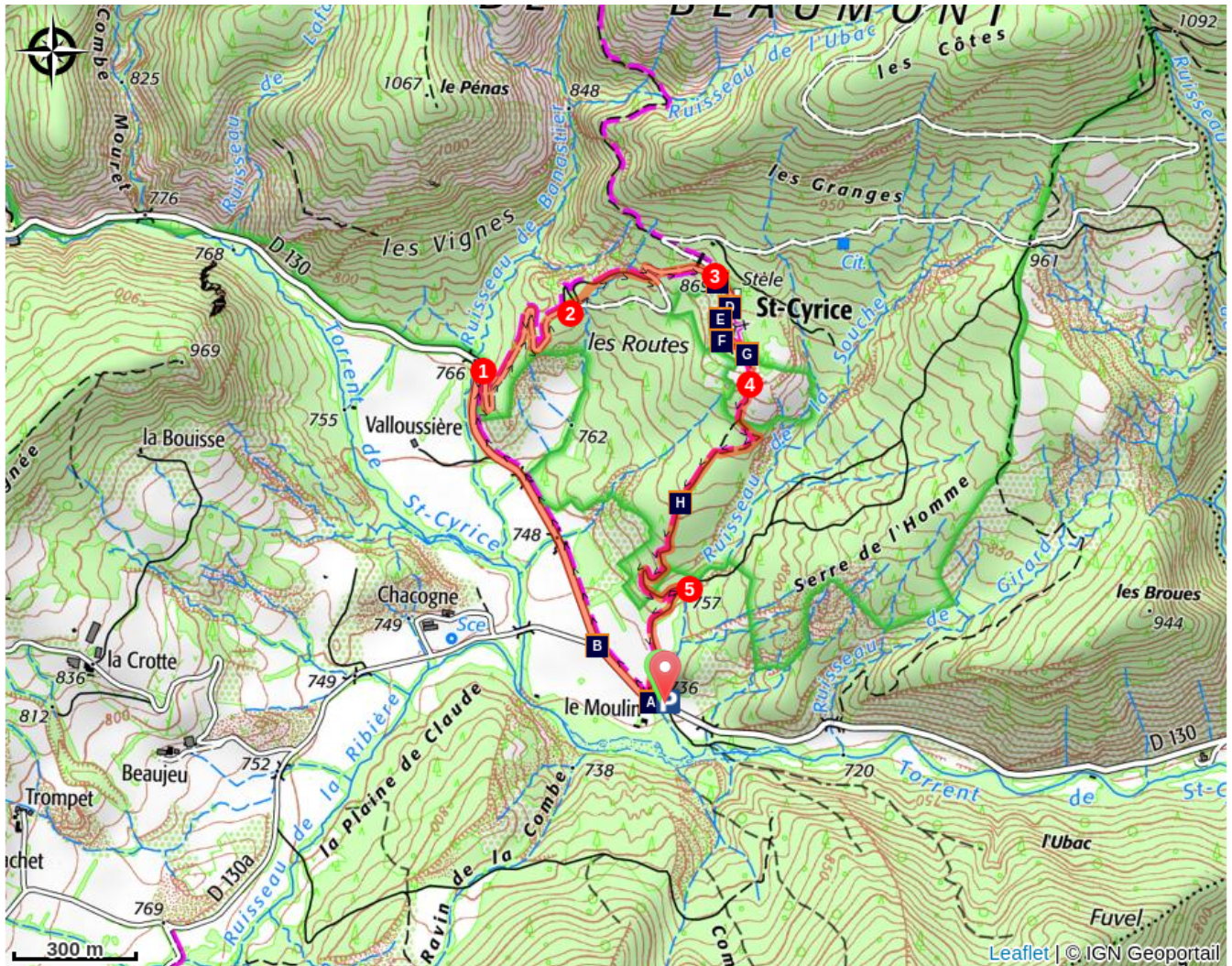
2- Dans un virage, quitter la piste pour le chemin un peu plus ombragé, situé légèrement sur la gauche. Retrouver la piste pour 200 mètres.

3- Laisser la piste qui remonte sur la gauche et continuer tout droit en direction de la chapelle.

4- Du parvis de la chapelle, prendre le sentier qui redescend, à droite de la chapelle. Traverser le champ en longeant la clôture pour retourner dans la forêt et descendre ce sentier.

5- À une intersection, prendre à droite pour regagner le hameau du Moulin.

Sur votre chemin...



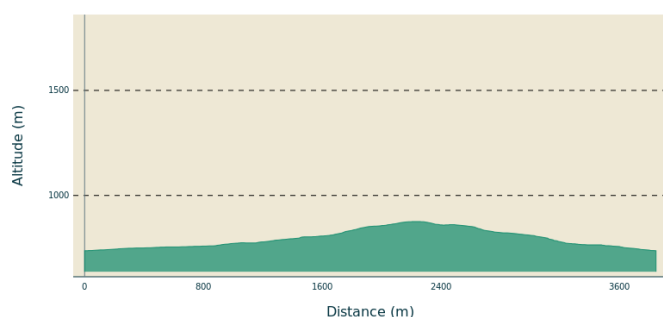
-  Un moulin plus accessible (A)
-  Symboles et abandon (C)
-  Embellir l'existant (E)
-  Une église comme résidence secondaire ? (G)
-  De Saint-Cyric à Étoile-Saint-Cyric (B)
-  Le glissement de terrain de 1978 (D)
-  L'église survivante (F)
-  La forêt domaniale de Saint-Cyric (H)

Toutes les infos pratiques

⚠️ Recommandations

- Au départ : traversée de route départementale, prudence !
- RESPECTER LA TRANQUILLITE du lieu où on se promène, [éviter de crier](#) et ne pas utiliser d'instruments ou d'appareils sonores (radio, etc.), par respect pour les autres usagers mais aussi pour la [quiétude de la faune](#), notamment en périodes de reproduction et d'hivernage où les animaux sont beaucoup plus vulnérables.
- Éviter de cueillir les plantes sauvages : certaines d'entre elles sont [protégées](#).
- Une partie de l'itinéraire est fortement [exposée au soleil](#), prendre l'équipement nécessaire (eau, casquette, crème solaire, ...) pour les chaudes journées d'été. Privilégier un [départ tôt le matin](#) pour éviter les heures chaudes de la journée.
- RISQUE INCENDIE. Le feu est l'ennemi de la forêt... et du randonneur ! [Ne pas fumer](#) en forêt et [ne pas allumer de feu](#), d'autant que quelle que soit la saison, c'est [interdit](#) ! Et en période estivale, avant de partir en balade, se renseigner sur les [conditions et réglementations d'accès aux massifs forestiers](#).

Profil altimétrique



Altitude min 737 m
Altitude max 876 m

Accès routier

Depuis Laragne (19 km), prendre la D1075 puis la D30. Depuis Serres (24 km) rejoindre la D30 puis la D130 par la D1075.

Parking conseillé

Parking du hameau du moulin, Etoile-Saint-Cyrice

Lieux de renseignements

Maison du Parc naturel régional des Baronnies provençales



575 Route de Nyons - La plaine du Pont, 26510 Sahune

smbp@baronnies-provencales.fr

Tel : +33 (0)4 75 26 79 05

<http://www.baronnies-provencales.fr/>

OT Sisteronais-Buëch - Bureau d'Orpierre

Le Village, 05700 Orpierre

orpierre@sisteron-buech.fr

Tel : +33 (0)4 92 66 30 45

<http://www.sisteron-buech.fr>

Sur votre chemin...



Un moulin plus accessible (A)

Aux XIX^e et XX^e s. les habitants d'Étoile, débarrassés de l'obligation d'utiliser le moulin seigneurial, venaient à celui de Saint-Cyrice. Cela leur évitait un déplacement trop important puisque celui de leur village, Étoile, était bien plus éloigné du fait de l'absence de source hydraulique à proximité. À cette époque, l'activité du moulin connaît une forte croissance. Ainsi, en 1936, tandis que seuls 8 habitants sont recensés dans la commune de Saint-Cyrice, 4 personnes domicilent au moulin.

Crédit photo : Aurélia PAYELLE - PNR Baronnies provençales



De Saint-Cyrice à Étoile-Saint-Cyrice (B)

La politique de reforestation (lutte contre l'érosion) et le développement de voies de communication modernes (réseau ferroviaire et routes) dont Saint-Cyrice ne profite pas, isolent peu à peu ce village et ses habitants. Avec le remplacement des terres agricoles par la forêt, les villageois quittent Saint-Cyrice, laissant ce dernier à l'abandon. En 1968, pour que le village ne disparaisse pas, Saint-Cyrice est rattaché à la commune voisine d'Étoile-le-château qui devient alors Étoile-Saint-Cyrice.

Crédit photo : Aurélia PAYELLE - PNR Baronnies provençales



Symboles et abandon (C)

L'Église de Saint-Cyrice recèle de symboles parmi lesquels l'emplacement même de celle-ci. En effet, elle est parfaitement orientée est-ouest. Ainsi les fidèles rentraient côté occident, où le soleil se couche et sortaient vers l'orient, là où la lumière naît. Mais depuis plus de 50 ans, les offices religieux ne sont plus organisés. Cet abandon a conduit à une détérioration progressive de l'édifice qui est aujourd'hui fortement affaibli malgré son inscription aux Monuments Historiques.

Crédit photo : Aurélia PAYELLE - PNR Baronnies provençales



Le glissement de terrain de 1978 (D)

Le 4 mars 1978, un glissement de terrain, dans le quartier de Bonnefont à Saint-Cyrice, déplace les terres, sur une dizaine d'hectares, et crée un abrupt d'une vingtaine de mètres de hauteur. On peut, encore aujourd'hui, observer une cassure (estompée par l'érosion) qui s'arrête à seulement quelques mètres de l'église. Des pluies trop abondantes ou bien une canalisation bouchée peuvent, en effet, créer une poche d'eau dans le sol qui se perce et entraîne avec elle, tout sur son passage.

Crédit photo : Aurélia PAYELLE - PNR Baronnies provençales



Embellir l'existant (E)

Le Parc et son partenaire La belle étoile ont organisé des chantiers participatifs pour préserver les vestiges du village abandonné de Saint-Cyrice. Ce travail bénévole a ainsi mis au jour la calade (pavage en pierres) sur le parvis de l'église ainsi que l'ancienne rue principale, dans la pente qui remonte vers l'église, à sa gauche. Ils se sont également attelés à la construction d'un muret en pierre sèche qui retient la marne et évite que cette dernière ne vienne s'effondrer sur le sentier.

Crédit photo : Aurélia PAYELLE - PNR Baronnies provençales



L'église survivante (F)

L'Église de Saint-Cyrice a successivement survécu à un incendie et un glissement de terrain. Ainsi, en 1574 durant les guerres de religions, elle subit un incendie dont des traces sont encore visibles à la gauche de la fenêtre principale. Les pierres en grès ont été rougies par les flammes. En 1978, des fortes pluies sont la cause d'un glissement de terrain qui s'arrête à seulement quelques mètres de l'Église. Aujourd'hui abandonnée, elle est touchée par de multiples détériorations.

Crédit photo : Aurélia PAYELLE - PNR Baronnies provençales



Une église comme résidence secondaire ? (G)

En 1980, l'Église de Saint-Cyrice a failli être rachetée par un parisien qui proposait d'en offrir 40 000 francs pour en faire sa résidence secondaire. Pour la collectivité alors endettée il s'agissait d'une bonne offre. Le conseil municipal l'accepte donc tandis que l'administration préfectorale la refuse, mettant en avant l'argument culturel. Cet événement a eu l'avantage de pousser une association de sauvegarde du patrimoine à demander le classement de l'édifice aux Monuments Historiques.

Crédit photo : Aurélia PAYELLE - PNR Baronnies provençales



La forêt domaniale de Saint-Cyrice (H)

Dès 1908, l'Administration des Eaux et Forêts s'emploie à reboiser les pentes. Elle rachète des terres agricoles aux habitants de Saint-Cyrice afin de planter des Pins noirs d'Autriche (*Pinus nigra*). C'est la restauration des terrains de montagne (RTM) : recréer un tissu forestier afin de maintenir les sols soumis à l'érosion faute de racines pour empêcher les glissements de terrain. La forêt remplace alors les champs de lavande et contribue à l'abandon progressif du village par les habitants de Saint-Cyrice.

Crédit photo : Aurélia PAYELLE - PNR Baronnies provençales



- En aucun cas les auteurs des contenus de ce site ne sauraient être tenus pour responsables de problèmes ou d'accidents sur les itinéraires cités.
- Cependant, nous comptons sur vous pour signaler toutes contradictions importantes entre cette fiche et le terrain.
- Pensez également à signaler les éventuels problèmes rencontrés pendant votre balade sur <http://sentinelles.sportsdenature.fr> (erreur de balisage, panneau défectueux, pollution, conflit d'usages...).
- La vente de cette fiche est autorisée au coût d'impression.
- Ne pas jeter dans la nature.

L'outil Geotrek a été financé par l'Union européenne, le Parc national des Ecrins et le Parc national du Mercantour.

Le projet Chemins des Parcs est financé par la Région Provence-Alpes-Côte-d'Azur et les Parcs naturels régionaux des Alpilles, de Camargue, du Luberon, du Queyras et du Verdon.

Ce projet partenarial rassemble également le Comité Régional du Tourisme, les agences départementales de développement touristique, les offices de tourisme et les syndicats d'initiative.

- The authors of this website will in no case be held responsible for problems or accidents on the routes mentioned.
- We count on you to point out any inconsistency between this content and the field itineraries
- Please report any problems encountered on the routes (route marking problems, defective panels, pollution, conflict of uses ...) on <http://sentinelles.sportsdenature.fr>
- The sale of this sheet is authorized at the cost of printing
- Please don't litter

The Geotrek tool was funded by the European Union, the Ecrins National Park and the Mercantour National Park.

The Chemins des Parcs project is funded by the Provence-Alpes-Côte-d'Azur Region and the regional nature parks of Alpilles, Camargue, Luberon, Queyras and the Verdon.

This project was developed in partnership with the Regional Tourism Committee, the departmental tourist development agencies, and tourist offices.

www.cheminsdesparcs.fr

*Tours et détours dans les Parcs naturels régionaux
de Provence-Alpes-Côte d'Azur*

Avec le soutien de

