ROSANS - Tour du plateau de Pié-Léger

Rosans

Bassin de Rosans (Aurélia PAYELLE - PNR Baronnies provençales)

La courte durée de cette balade bucolique contraste avec le dépaysement qu'elle procure, à seulement quelques kilomètres de Rosans.

Entre sentiers bordés de pins à l'ambiance provençale et passages en sous-bois à l'ombre des chênes, cette promenade familiale vous plongera, en très peu de temps, dans deux décors totalement différents. Vous profiterez à la fois de la fraicheur de la forêt et de la vue très dégagée sur le village de Rosans et la Montagne du Risou. De nombreuses curiosités sont également à découvrir sur le chemin avec, notamment, les formations géologiques de marne.

Infos pratiques

Pratique : À PIED

Durée : 1 h 30

Longueur : 3.8 km

Dénivelé positif : 109 m

Difficulté : Très facile

Type : Boucle

Thèmes : Flore, Géologie

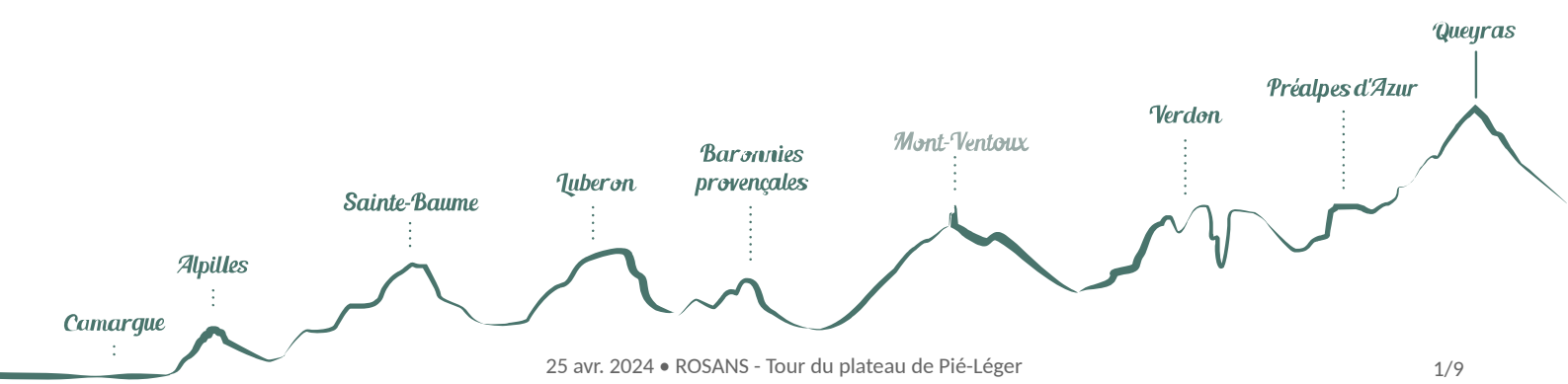

Itinéraire

Départ : Pié-Léger
Arrivée : Pié-Léger

Une fois garé, rentrer dans la forêt par le chemin à droite, au bout du parking. Le suivre pendant 1 km.
1- Au carrefour, prendre le sentier qui monte sur votre gauche. Suivre le sentier pendant 600 m jusqu'à traverser une zone de buis et de genévriers.
2- Au replat, à un croisement, le sentier arrive quasiment au centre du plateau (table de pique-nique). Prendre à droite le sentier qui monte encore un peu jusqu'à une clôture.
3- Longer la bordure du plateau, sur la gauche. Après une épingle où le sentier se transforme en piste, continuer jusqu'à un large carrefour.
4- Au carrefour, prendre la piste à droite et descendre jusqu'au départ : le parking, situé 800 m plus bas.

Sur votre chemin...

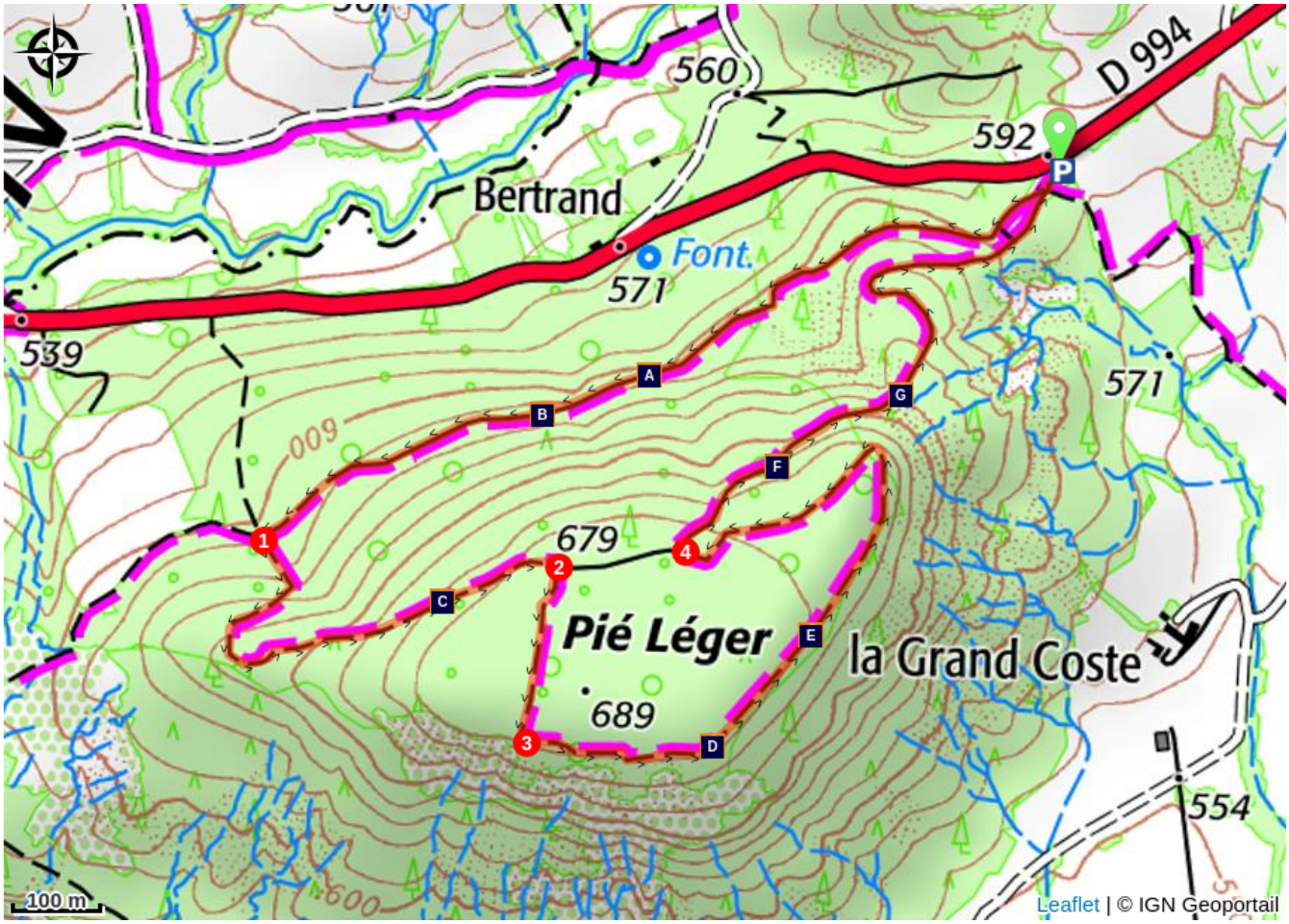

- Rosiers sauvages (A)
- Une cueillette réglementée (C)
- Le bassin de Rosans (E)
- La Grande Coste et ses marnes (G)
- La Sittelle torchepot, oiseau acrobate (B)
- Montagne du Risou (D)
- Un village fortifié (F)

Toutes les infos pratiques

⚠ Recommandations

- RESPECTER LA TRANQUILLITE du lieu où on se promène, éviter de crier et ne pas utiliser d'instruments ou d'appareils sonores (radio, etc.), par respect pour les autres usagers mais aussi pour la quiétude de la faune, notamment en périodes de reproduction et d'hivernage où les animaux sont beaucoup plus vulnérables.
- Éviter de cueillir les plantes sauvages : certaines d'entre elles sont protégées.
- RISQUE INCENDIE. Le feu est l'ennemi de la forêt... et du randonneur ! Ne pas fumer en forêt et ne pas allumer de feu, d'autant que quelle que soit la saison, c'est interdit ! Et en période estivale, avant de partir en balade, se renseigner sur les conditions et réglementations d'accès aux massifs forestiers.

Profil altimétrique

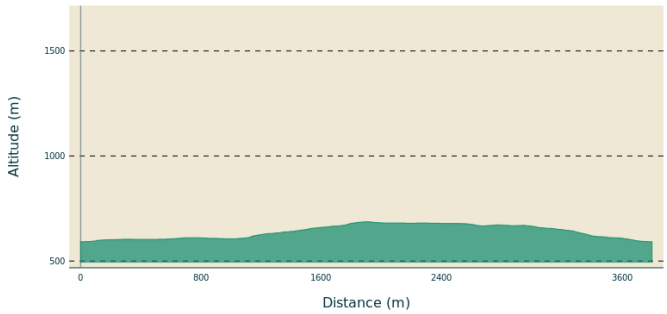

Altitude min 592 m
Altitude max 687 m

Accès routier

Depuis Serres (24 km), prendre la D994. Depuis Sahune (23 km), prendre la D94, jusqu'à Pié-léger (Lieu-dit), entre Verclause (à l'ouest) et Rosans (à l'est).

Parking conseillé

Parking de Pié-Léger, Rosans

Lieux de renseignements

Maison du Parc naturel régional des Baronnies provençales

575 Route de Nyons – La plaine du Pont, 26510 Sahune

smbp@baronnies-provencales.fr
Tel : +33 (0)4 75 26 79 05
http://www.baronnies-provencales.fr/

OT Sisteronais-Buëch - Bureau de Rosans
Rue Aristide Briand, 05150 Rosans

rosans@sisteron-buech.fr
Tel : +33 (0)4 92 66 66 66
http://www.sisteron-buech.fr

Sur votre chemin...

Rosiers sauvages (A)

Le Rosier sauvage ou églantier (*Rosa canina*), est une espèce d'arbrisseau épineux de la famille des rosacées. C'est une plante qui colonise les broussailles, les lisières forestières et les pelouses sèches. Les cynorhodons, ces petites boules rouges (réputées en confiture), sont en fait le faux-fruit de la plante : les véritables fruits, les akènes, se trouvent à l'intérieur de chaque boule. Ces akènes sont dotés de nombreux poils irritants qui sont à l'origine du surnom "Gratte-cul".
Crédit photo : Aurélia PAYELLE - PNR Baronnies provençales

La Sittelle torchepot, oiseau acrobate (B)

La Sittelle torchepot (*Sitta europaea*) est un petit oiseau très agile qui escalade les arbres avec facilité. On la voit régulièrement descendre les troncs la tête en bas ! Ses pattes se composent de 4 doigts munis de petites griffes qui lui permettent de s'accrocher aux surfaces les plus lisses. La Sittelle recherche de grands et vieux arbres riches en cavités dans lesquels elle peut nicher, tels que des chênes ou les hêtres. Elle est très sédentaire et ne s'éloigne pas ou peu de son territoire, même en hiver.

Une cueillette réglementée (C)

Le plateau de Pié-Léger est particulièrement parcouru à la période de la cueillette des champignons. Attention, si cette cueillette y est tolérée, elle est en réalité très encadrée par la loi. Lorsqu'elle a lieu en forêt privée, il est nécessaire d'avoir l'accord du propriétaire, sans quoi elle constitue un vol (Art 311-1 du code pénal). À Pié-Léger, le terrain appartient à la commune de Rosans. De plus, dans le département des Hautes-Alpes, un arrêté préfectoral encadre le ramassage des champignons non cultivés : récolte limitée à un panier de 5L/personne/j et récolte manuelle.
Crédit photo : Aurélia PAYELLE - PNR Baronnies provençales

Montagne du Risou (D)

Relief saillant cœur de la vallée, le Risou (1182 m) se dresse comme le dernier vestige de la couche calcaire du Turonien qui recouvrait jadis le bassin du Rosanais. Cette montagne constitue ce que l'on appelle en géologie une "butte témoin". La roche compacte de sa partie supérieure protège de l'érosion les couches inférieures de ses pentes, constituées de marnes du Cénomanien, beaucoup plus sensibles aux évènements météorologiques.
Crédit photo : Aurélia PAYELLE - PNR Baronnies provençales



Le bassin de Rosans (E)

Le bassin du Rosanais est, d'un point de vue géologique, issu d'un pli synclinal : une déformation des couches sédimentaires ayant pris la forme d'un "U". Le cœur de ce berceau calcaire est rempli de marnes bleues tandis que sa roche (époque du thitonique) affleure au niveau des crêtes de l'Archier, au nord et de la Clavelière au sud. Ces montagnes témoignent du pli est-ouest caractéristique du pays, parallèle au Mont Ventoux, issu de la poussée tectonique du continent africain contre l'Europe.

Crédit photo : Charles RONZANI - PNR Baronnies provençales

Un village fortifié (F)

Durant votre balade, vous pourrez observer un point de vue sur Rosans. Ce bourg a été un village fortifié comprenant un château composé de deux tours carrées dont une est encore en place actuellement. Cette dernière est d'ailleurs inscrite sur la liste des Monuments Historiques. Un rempart, dont on franchit encore aujourd'hui les portes pour accéder au coeur de Rosans, ceinturait également le village. On estime que Rosans fut fondé au VIIIe s., après le passage des Lombards et des Sarrasins.

Crédit photo : PNR Baronnies provençales

La Grande Coste et ses marnes (G)

En contrebas se trouve la Grande Coste. Le nom de Coste désigne, en occitan, un côteau vide de végétation, des terrains secs et arides. Ici, vous pouvez observer des formations de marnes. Ces dernières sont des roches sédimentaires composées de calcaire, de sable et, à plus fort pourcentage, d'argile. Ayant la propriété de se déliter facilement, elles étaient autrefois utilisées, selon leur composition, pour l'amendement des terres, la fabrication de ciments, de tuiles ou de céramiques.

Crédit photo : Aurélia PAYELLE - PNR Baronnies provençales

- En aucun cas les auteurs des contenus de ce site ne sauraient être tenus pour responsables de problèmes ou d'accidents sur les itinéraires cités.
- Cependant, nous comptons sur vous pour signaler toutes contradictions importantes entre cette fiche et le terrain.
- Pensez également à signaler les éventuels problèmes rencontrés pendant votre balade sur http://sentinelles.sportsdenature.fr (erreur de balisage, panneau défectueux, pollution, conflit d'usages...).
- La vente de cette fiche est autorisée au coût d'impression.
- Ne pas jeter dans la nature.

L'outil Geotrek a été financé par l'Union européenne, le Parc national des Ecrins et le Parc national du Mercantour.

Le projet Chemins des Parcs est financé par la Région Provence-Alpes-Côte-d'Azur et les Parcs naturels régionaux des Alpilles, de Camargue, du Luberon, du Queyras et du Verdon.

Ce projet partenarial rassemble également le Comité Régional du Tourisme, les agences départementales de développement touristique, les offices de tourisme et les syndicats d'initiative.

- The authors of this website will in no case be held responsible for problems or accidents on the routes mentioned.
- We count on you to point out any inconsistency between this content and the field itineraries
- Please report any problems encountered on the routes (route marking problems, defective panels, pollution, conflict of uses ...) on http://sentinelles.sportsdenature.fr
- The sale of this sheet is authorized at the cost of printing
- Please don't litter

The Geotrek tool was funded by the European Union, the Ecrins National Park and the Mercantour National Park.

The Chemins des Parcs project is funded by the Provence-Alpes-Côte-d'Azur Region and the regional nature parks of Alpilles, Camargue, Luberon, Queyras and the Verdon.

This project was developed in partnership with the Regional Tourism Committee, the departmental tourist development agencies, and tourist offices.

www.cheminsdesparcs.fr

Tours et détours dans les Parcs naturels régionaux de Provence-Alpes-Côte d'Azur

Avec le soutien de