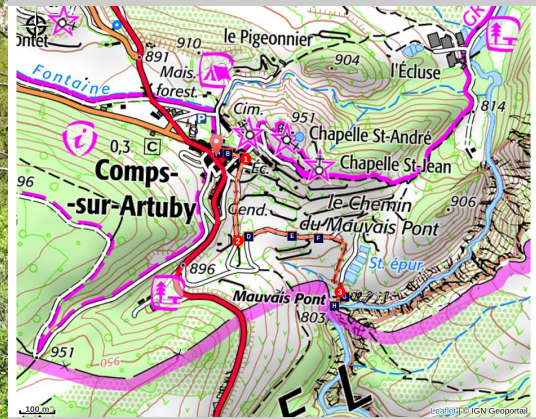


COMPS-SUR-ARTUBY - Le Mauvais Pont

Comps-sur-Artuby



Le mauvais pont (Stefano Blanc - PNR Verdon)

Superbe balade pour admirer le "mauvais pont" au-dessus de l'Artuby.

Petite randonnée familiale pour découvrir le Mauvais Pont mais pas de panique, ce pont ne vous veut aucun mal ! La dénomination "mauvais pont", comme celle de "pont du diable", était autrefois assez répandue, mais vous aurez le plaisir de découvrir les gorges de l'Artuby et la beauté du lieu.

Infos pratiques

Pratique : À pied

Durée : 1 h 30

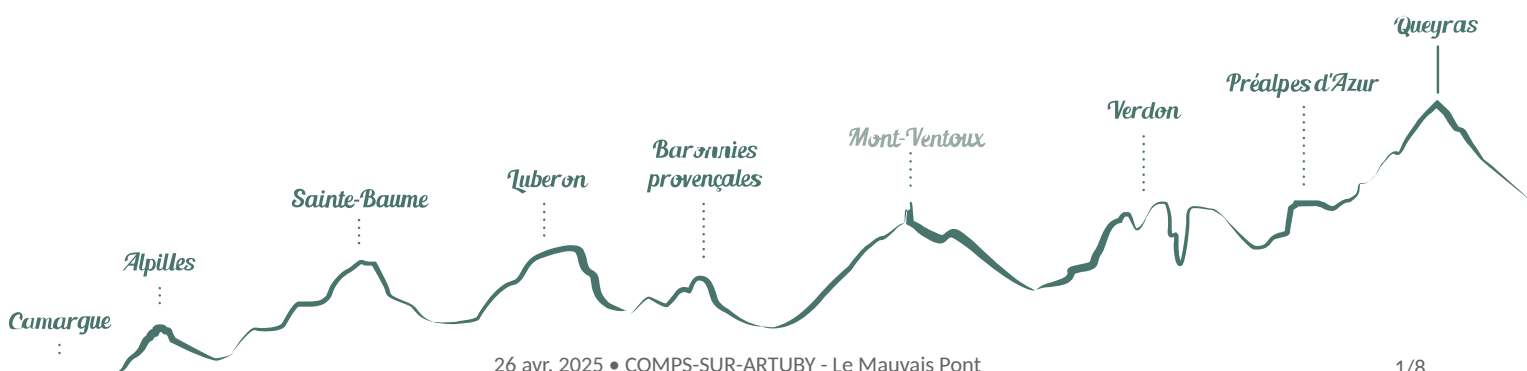
Longueur : 1.9 km

Dénivelé positif : 87 m

Difficulté : Très facile

Type : Aller-retour

Thèmes : Flore, Patrimoine et histoire



Itinéraire

Départ : Place de la République devant la mairie

Arrivée : Place de la République devant la mairie

Balisage :  PR

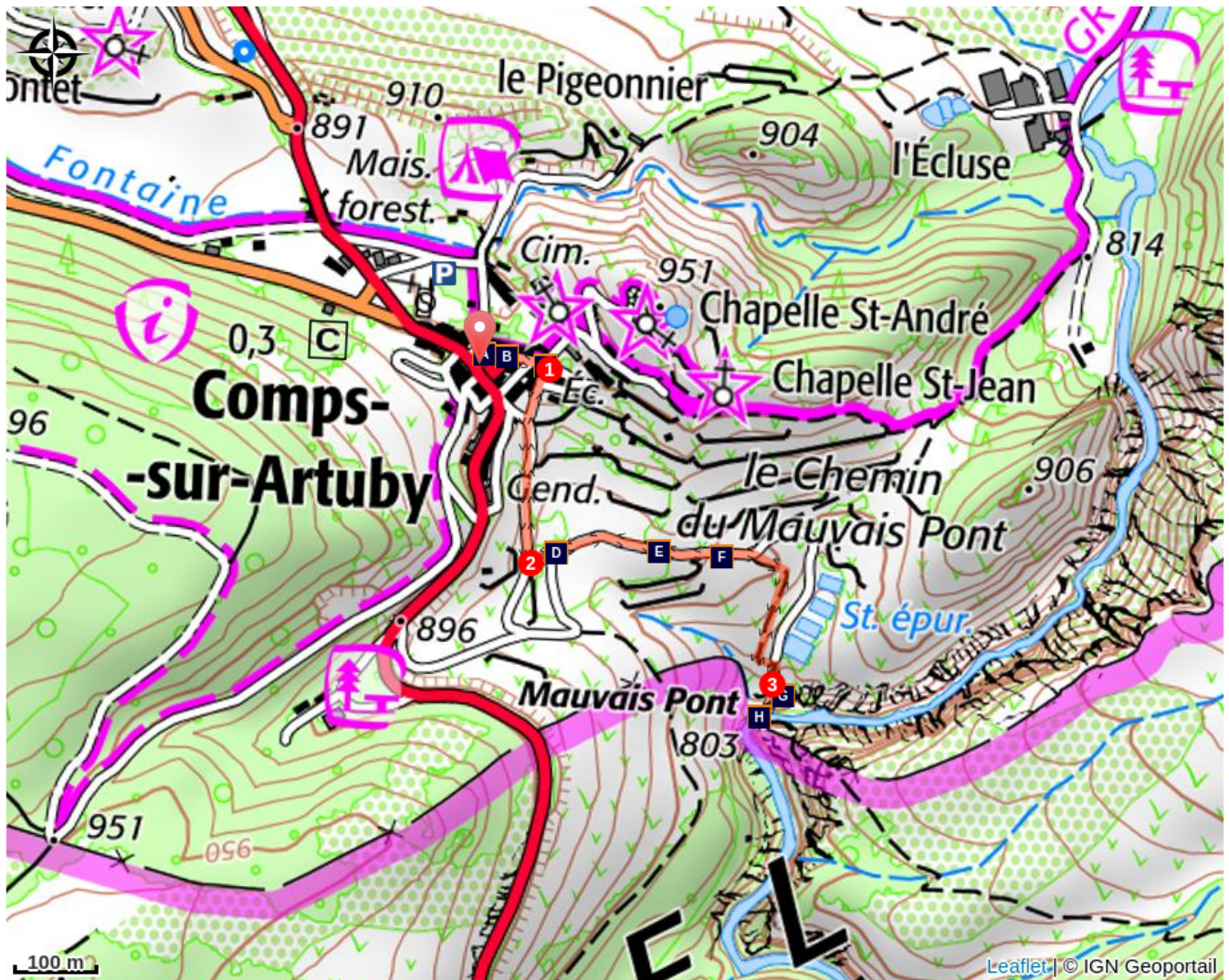
Le départ se fait depuis la mairie, passer devant l'office de tourisme puis suivre le même itinéraire que pour le circuit des chapelles. A la place de la fontaine, prendre la deuxième petite rue descendant à droite (chemin de l'Avelan)









1 - Le chemin goudronné passe au-dessus des petits potagers, rejoindre à 200 m une bifurcation en Y

2 - Suivre la voie de gauche jusqu'à son extrémité, descendre à la station d'épuration du village

3 - Au bout du chemin prendre le sentier qui descend en lacets au Mauvais Pont. Le retour se fait par le même itinéraire.

Sur votre chemin...



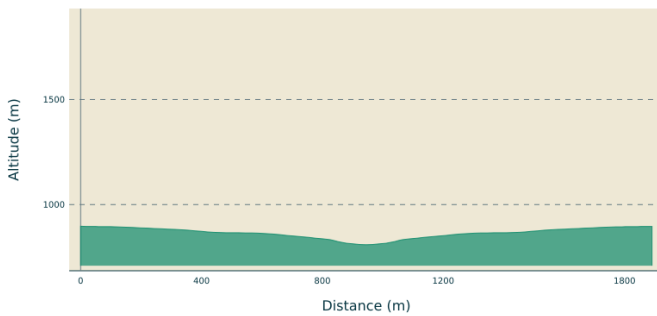
-  Ici c'est L'Artuby Free (A)
-  Saint-André (C)
-  Dans les choux (E)
-  La rivière sauvage (G)
-  La fontaine (B)
-  Le village de Comps et sa Chapelle (D)
-  Quand Robert a sa Barlie (F)
-  Mauvais petit pont (H)

Toutes les infos pratiques

Recommandations

Pour éviter les chaleurs estivales partit tôt.

Profil altimétrique



Altitude min 809 m
Altitude max 897 m

Accès routier

Depuis Draguignan prendre la D54 puis poursuivre par la D955 jusqu'à Comps sur Artuby

Parking conseillé

Parking ombragé près du foyer rural

Lieux de renseignements

Maison du Parc naturel régional du Verdon -
Domaine de Valx



Domaine de Valx, 04360 Moustiers-Sainte-Marie
info@parcduverdon.fr
Tel : +33 (0)4 92 74 68 00
<http://www.parcduverdon.fr/>

Sur votre chemin...



Ici c'est L'Artuby Free (A)

Ici la vie se déroule paisible au rythme des saisons. Les étendues invitent à "caminer" sur les plateaux calcaires, les gorges, les sommets et dans les grands espaces, ici on flâne dans les villages chargés d'histoire, ici ont fait des rencontres amicales, on découvre les plaisirs culinaires, les produits du terroir. Ici c'est paisible, chaleureux, authentique, ici on partage, ici j'ai eu un vrai coup de cœur ici c'est autre chose, on se sent libre c'est L'Artuby free. Stefano Blanc Technicien randonnée PNR Verdon

Crédit photo : ©Stefano Blanc - PNR Verdon



La fontaine (B)

Elle est alimentée par la source de Verjon, située à plus de deux kilomètres et amenée au village par une canalisation en fonte. Jusqu'en 1951, année de la construction du réseau d'eau potable, c'est à cette fontaine, la seule du village, que les Compois venaient chercher le précieux liquide. L'usage quotidien de cette fontaine en faisait un élément familier, entretenu avec soin. Sous les canons en cuivre on distingue la forme d'un vase ou d'un calice qui suggère le caractère sacré de l'eau.


Crédit photo : ©Guillaume Pluchon - PNRV



Saint-André (C)

C'était autrefois l'église paroissiale de Comps. L'essentiel du village se concentrait alors autour d'elle. Il reste d'ailleurs quelques traces d'habitat médiéval à ses pieds. La disparition du château, le déplacement progressif des habitants vers la vallée et enfin un coup de foudre, en 1761, entraînèrent petit à petit sa désaffection. Mais Saint-André garde fière allure et sa haute silhouette ne perd rien à être admirée de plus près.

Crédit photo : Stefano Blanc - PNR Verdon



Le village de Comps et sa Chapelle (D)

Comps sur Artuby et tout en haut de la colline on aperçoit la chapelle Saint André A l'origine accolée au château, servait d'église paroissiale au village, construit autour d'elle. En descendant dans la vallée les habitants déplacèrent la fonction paroissiale sur la chapelle des Pénitents Blancs, reconstruite à la fin du XIXe siècle.

Crédit photo : Stefano Blanc - PNR Verdon



Dans les choux (E)

Reconnaisable à la pointe et aux deux tâches noires de son aile antérieure, la piéride du chou est un des papillons les plus fréquents d'Europe. Deux à trois générations annuelles permettent de le voir voler de mai à août sur les prairies et cultures. Il doit son nom comme les autres piérides à la plante dont se nourrit sa chenille le chou en l'occurrence. Cette dépendance aux crucifères le fait mal voir des jardiniers et des agriculteurs. Il paye un lourd tribut aux traitements insecticides.


Crédit photo : DR



Quand Robert a sa Barlie (F)

Plante à l'origine méditerranéenne, la Barlie de Robert est une orchidée autrefois protégée devenue ensuite commune sur le pourtour méditerranéen, elle étend son aire de répartition vers le Nord et elle est très répandue en Provence. Elle est très précoce et peut fleurir dès février dans les garrigues, au bord des chemins et dans les forêts claires.

Crédit photo : Stefano Blanc - PNR Verdon



La rivière sauvage (G)

La rivière de l'Artuby est un affluent du Verdon, qui prend sa source à l'extrémité est du département des Alpes-de-Haute-Provence, sur la commune verdoyante de Peyroules. Durant son trajet d'environ 54 kilomètres, l'Artuby traverse les départements voisins des Alpes-Maritimes et du Var l'Artuby continue de serpenter dans une nature sauvage. Le tracé dérive ensuite direction du sud-ouest pour arriver au village de Comps-sur-Artuby en passant sous pont appelé le Mauvais Pont.

Crédit photo : Stefano Blanc - PNR Verdon



Mauvais petit pont (H)

Dans les documents anciens, le Mauvais Pont de Comps est parfois aussi appelé le Petit Pont (et l'on devine facilement pourquoi en le voyant...) de l'Avelan, du nom du lieu-dit situé de l'autre côté de l'Artuby. Le pont servait à rejoindre ces terres hautes et à leurs habitants de gagner plus rapidement le village.

Crédit photo : Guillaume Pluchon - PNRV



- En aucun cas les auteurs des contenus de ce site ne sauraient être tenus pour responsables de problèmes ou d'accidents sur les itinéraires cités.
- Cependant, nous comptons sur vous pour signaler toutes contradictions importantes entre cette fiche et le terrain.
- Pensez également à signaler les éventuels problèmes rencontrés pendant votre balade sur <http://sentinelles.sportsdenature.fr> (erreur de balisage, panneau défectueux, pollution, conflit d'usages...).
- La vente de cette fiche est autorisée au coût d'impression.
- Ne pas jeter dans la nature.

L'outil Geotrek a été financé par l'Union européenne, le Parc national des Ecrins et le Parc national du Mercantour.

Le projet Chemins des Parcs est financé par la Région Provence-Alpes-Côte-d'Azur et les Parcs naturels régionaux des Alpilles, de Camargue, du Luberon, du Queyras et du Verdon.

Ce projet partenarial rassemble également le Comité Régional du Tourisme, les agences départementales de développement touristique, les offices de tourisme et les syndicats d'initiative.

- The authors of this website will in no case be held responsible for problems or accidents on the routes mentioned.
- We count on you to point out any inconsistency between this content and the field itineraries
- Please report any problems encountered on the routes (route marking problems, defective panels, pollution, conflict of uses ...) on <http://sentinelles.sportsdenature.fr>
- The sale of this sheet is authorized at the cost of printing
- Please don't litter

The Geotrek tool was funded by the European Union, the Ecrins National Park and the Mercantour National Park.

The Chemins des Parcs project is funded by the Provence-Alpes-Côte-d'Azur Region and the regional nature parks of Alpilles, Camargue, Luberon, Queyras and the Verdon.

This project was developed in partnership with the Regional Tourism Committee, the departmental tourist development agencies, and tourist offices.

www.cheminsdesparcs.fr

*Tours et détours dans les Parcs naturels régionaux
de Provence-Alpes-Côte d'Azur*

Avec le soutien de

