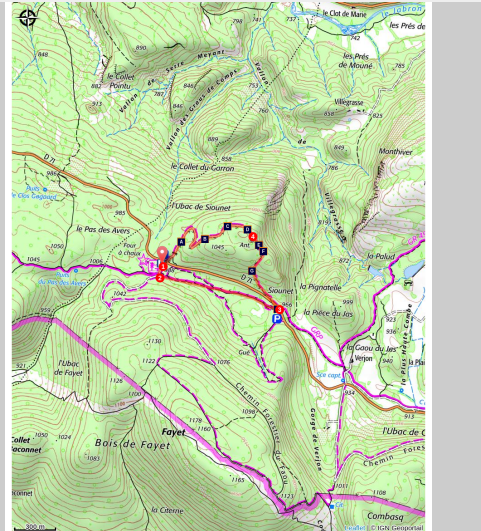


COMPS-SUR-ARTUBY - La boucle du Siounet

Comps-sur-Artuby



Ne perdons pas le nord...du Fayet (©Guillaume Pluchon - PNR Verdon)

Une petite boucle familiale au cœur d'un Espace Naturel Sensible

Cette petite randonnée vous fera découvrir l'Espace Naturel Sensible de Siounet du département du Var, remarquable pour ses points de vue sur les massifs du Verdon et de l'Artuby avec ses activités ancestrales dont il reste quelques traces.

Infos pratiques

Pratique : À PIED

Durée : 1 h

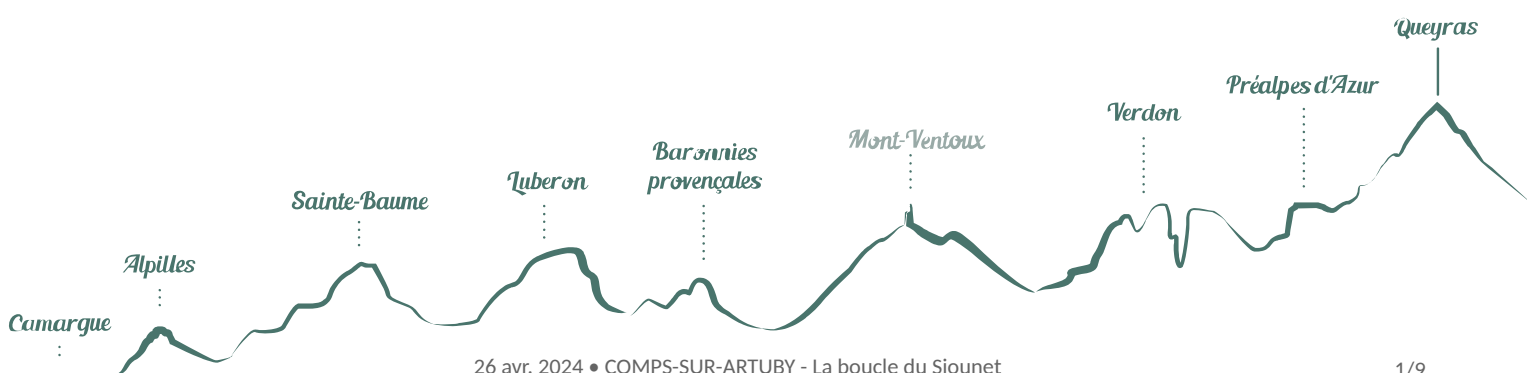
Longueur : 2.8 km

Dénivelé positif : 97 m

Difficulté : Très facile

Type : Boucle

Thèmes : Flore, Patrimoine et histoire,
Point de vue



Itinéraire

Départ : Parking de l'ENS

Arrivée : Parking de l'ENS

Balisage :  PR

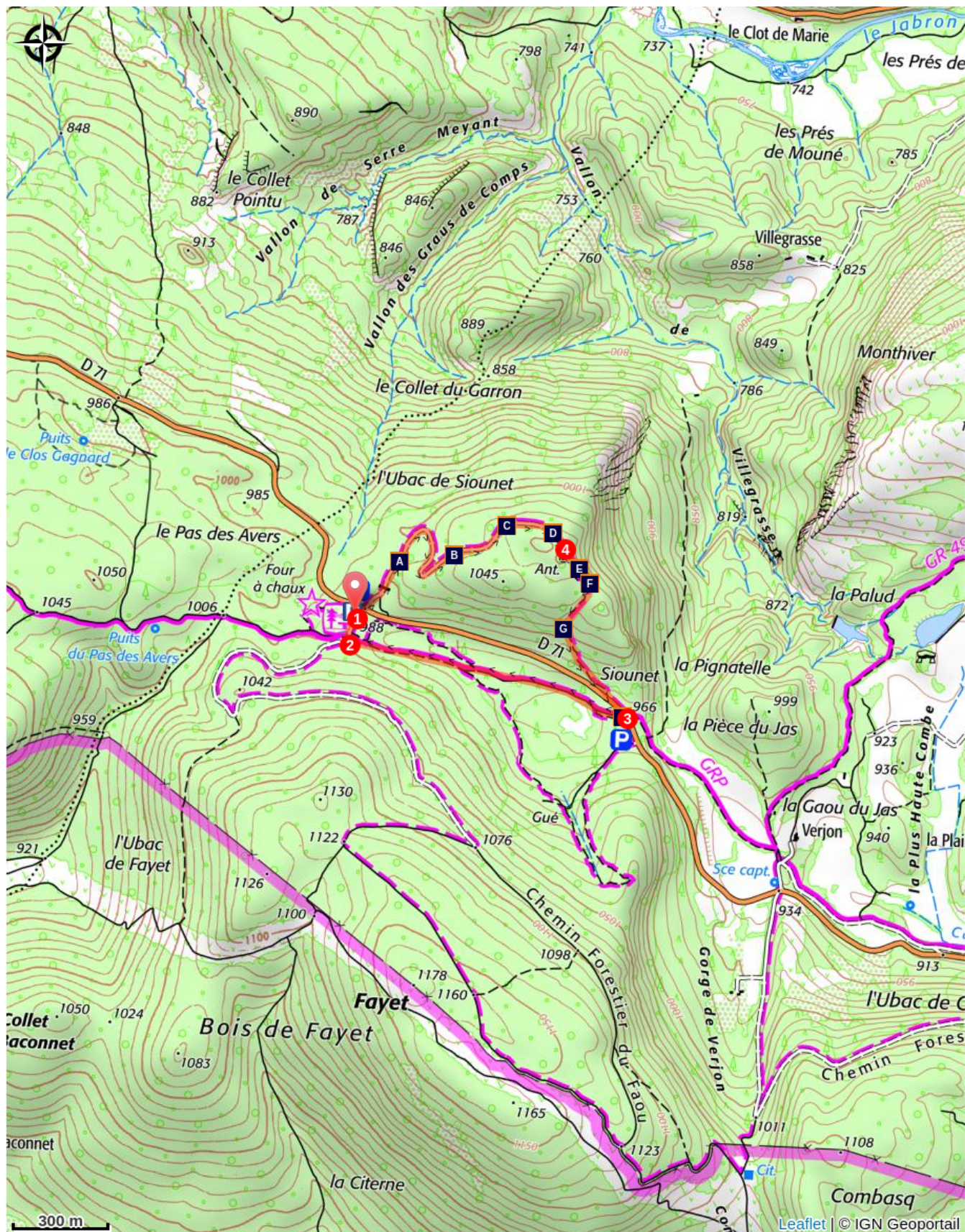
1 - Au départ du parking du Siounet situé en face de la borne SOS sur la route D71 prendre la piste forestière qui monte vers le Fayet sur 50 mètres.

2 - Au croisement du « Chemin de Fayet » tourner à gauche en direction de Comps-sur-Artuby.

3 - Rejoindre le poteau flèche du Siounet de l'autre côté de la D71 puis longer la route sur 100 m environ en direction de Chemin de Fayet par Siounet. Quitter la route et prendre à droite un sentier qui s'enfonce dans la forêt et monter vers le sommet.

4 - Au niveau du relais de télévision descendre par la grande piste forestière jusqu'à la D71.

Sur votre chemin...



 Pour les glandeurs... (A)


 Les contreforts du Verdon (C)

 Les traces du passé (B)

 Le hameau de Jabron (D)

 Panorama de l'Artuby (E)

 Fritillaire a involucre (G)

 Au loin Comps sur Artuby (F)

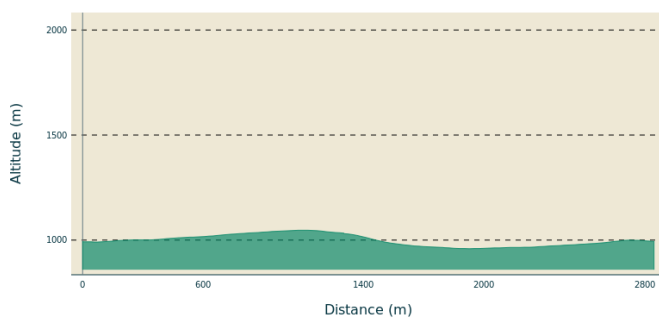
 La Julienne laciniée (H)

Toutes les infos pratiques

Recommandations

Prévoir 1 L d'eau par personne, un chapeau et des chaussures de randonnée. Afin d'éviter les fortes chaleurs estivales, partir tôt. Saisons privilégiées : printemps et automne. Attention à la traversée de la Départementale 71. Lire les recommandations et informez-vous pendant la saison estivale sur l'ouverture des massifs forestiers (juin à septembre).

Profil altimétrique



Altitude min 959 m
Altitude max 1047 m

Accès routier

Depuis Comps-Sur Artuby prendre la D71 en direction des Gorges du Verdon sur 3,9 km

Parking conseillé

Parking de l'ENS

Lieux de renseignements

Maison du Parc naturel régional du Verdon -
Domaine de Valx



Domaine de Valx, 04360 Moustiers-Sainte-Marie
info@parcduverdon.fr
Tel : +33 (0)4 92 74 68 00
<http://www.parcduverdon.fr/>

Sur votre chemin...



Pour les glandeurs... (A)

Le chêne blanc qui infiltre ici progressivement la hêtraie (peut-être une conséquence du réchauffement climatique), est l'une des deux essences naturelles les plus fréquentes de Haute-Provence. Peu réputé comme bois d'œuvre car difficile à travailler en menuiserie, et ne présentant que rarement une taille et une forme intéressantes pour les charpentes, c'est par contre un bon bois de chauffage. Il a longtemps été utilisé pour la fabrication d'un excellent charbon de bois.

Crédit photo : Stefano Blanc - PNR Verdon



Les traces du passé (B)

De nombreuses traces du passé sont présentes, signe d'une activité ancestrale importante. Les nombreux tas de pierres sur le côté sont le signe d'une exploitation ancienne des terrains pour l'agriculture, vous trouverez les restes de cabanes des charbonniers. Les traces de charbonnières sont omniprésentes, encore bien visibles comme des aires circulaires au sol noirci et encore plus ou moins stérilisé ne laissant se développer qu'une rare végétation basse.

Crédit photo : Stefano Blanc - PNR Verdon



Les contreforts du Verdon (C)

Les points de vues sont nombreux au sommet du Siounet vous pourrez apercevoir, les différents villages environnants ainsi que les sommets du haut Var et des gorges du Verdon. En descendant, vous avez une très belle vue sur le village de Trigance et les sommets des gorges du Verdon notamment le Mourre de Chanier.

Crédit photo : Stefano Blanc - PNR Verdon



Le hameau de Jabron (D)

Comps-sur-Artuby rassemble sur son territoire plusieurs petits hameaux, le plus importants est le hameau du Jabron qui a beaucoup de caractère l'atmosphère est calme et tranquille au sein du hameau petites rues, maisons anciennes rénovées avec goût et un vieux four à pain se trouve au centre du hameau.

Crédit photo : Stefano Blanc - PNR Verdon



Panorama de l'Artuby (E)

Les points de vues sont nombreux au sommet du Siounet vous pourrez apercevoir, les différents villages environnent ainsi que les sommets du haut Var et des gorges du Verdon. Au fond à gauche le plus haut sommet du Var le Mont Lachens juste avant le Brouis, en dessous vous pouvez apercevoir le village classé de Bargème et son château en ruine.

Crédit photo : Stefano Blanc - PNR Verdon



Au loin Comps sur Artuby (F)

Les points de vues sont nombreux au sommet du Siounet vous pourrez apercevoir, les différents villages environnent ainsi que les sommets du haut Var et des gorges du Verdon. Il n'est pas rare d'apercevoir les vautours passer à proximité.

Crédit photo : Stefano Blanc - PNR Verdon



Fritillaire a involucre (G)

Cette fritillaire se reconnaît très facilement à sa couleur verdâtre ou blanchâtre, peu marqué de rouge. Ses feuilles sont très étroites, opposées par deux et très espacées sur la tige. Elle se rencontre dans les bois rocailleux. Elle est absente des Hautes-Alpes mais toute proche dans les Alpes-de-Haute-Provence.

Crédit photo : Stefano Blanc - PNR Verdon



La Julienne laciniée (H)

Bisannuelle souvent rameuse, la julienne à feuilles laciniées est une plante assez rare dégageant généralement un parfum agréable. La tige est velue et les fleurs, au bout d'un pétiole court, porte un calice cylindrique pubescent. La fleur habituellement rose peut être parfois jaune-pâle. On la trouve dans les rochers et les éboulis de la région méditerranéenne.

Crédit photo : Stefano Blanc - PNR Verdon



- En aucun cas les auteurs des contenus de ce site ne sauraient être tenus pour responsables de problèmes ou d'accidents sur les itinéraires cités.
- Cependant, nous comptons sur vous pour signaler toutes contradictions importantes entre cette fiche et le terrain.
- Pensez également à signaler les éventuels problèmes rencontrés pendant votre balade sur <http://sentinelles.sportsdenature.fr> (erreur de balisage, panneau défectueux, pollution, conflit d'usages...).
- La vente de cette fiche est autorisée au coût d'impression.
- Ne pas jeter dans la nature.

L'outil Geotrek a été financé par l'Union européenne, le Parc national des Ecrins et le Parc national du Mercantour.

Le projet Chemins des Parcs est financé par la Région Provence-Alpes-Côte-d'Azur et les Parcs naturels régionaux des Alpilles, de Camargue, du Luberon, du Queyras et du Verdon.

Ce projet partenarial rassemble également le Comité Régional du Tourisme, les agences départementales de développement touristique, les offices de tourisme et les syndicats d'initiative.

- The authors of this website will in no case be held responsible for problems or accidents on the routes mentioned.
- We count on you to point out any inconsistency between this content and the field itineraries
- Please report any problems encountered on the routes (route marking problems, defective panels, pollution, conflict of uses ...) on <http://sentinelles.sportsdenature.fr>
- The sale of this sheet is authorized at the cost of printing
- Please don't litter

The Geotrek tool was funded by the European Union, the Ecrins National Park and the Mercantour National Park.

The Chemins des Parcs project is funded by the Provence-Alpes-Côte-d'Azur Region and the regional nature parks of Alpilles, Camargue, Luberon, Queyras and the Verdon.

This project was developed in partnership with the Regional Tourism Committee, the departmental tourist development agencies, and tourist offices.

www.cheminsdesparcs.fr

*Tours et détours dans les Parcs naturels régionaux
de Provence-Alpes-Côte d'Azur*

Avec le soutien de

