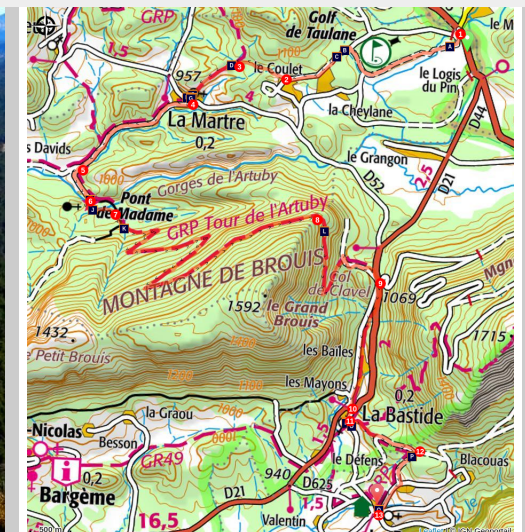


# LE LOGIS DU PIN - La Martre - La Bastide - La Roque Esclapon - Le tour de l'Artuby

La Martre



En descendant du Brouis (©Stefano Blanc - PNR Verdon)

## Une étape aux points de vues remarquables

Une première partie tranquille le long du golf de Taulane pour arriver à la Martre de là rejoindre le pont de Madame qui permet le franchissement de l'Artuby. Le chemin monte en lacet sur le versant nord de la montagne du Brouis jusqu'à atteindre la ligne de crête à 1289m où s'offre une vue imprenable sur le mont Lachens. La descente rejoint le col de Clavel puis La Bastide. L'étape se poursuit jusqu'au village de La Roque-Esclapon

## Infos pratiques

Pratique : À PIED

Durée : 7 h

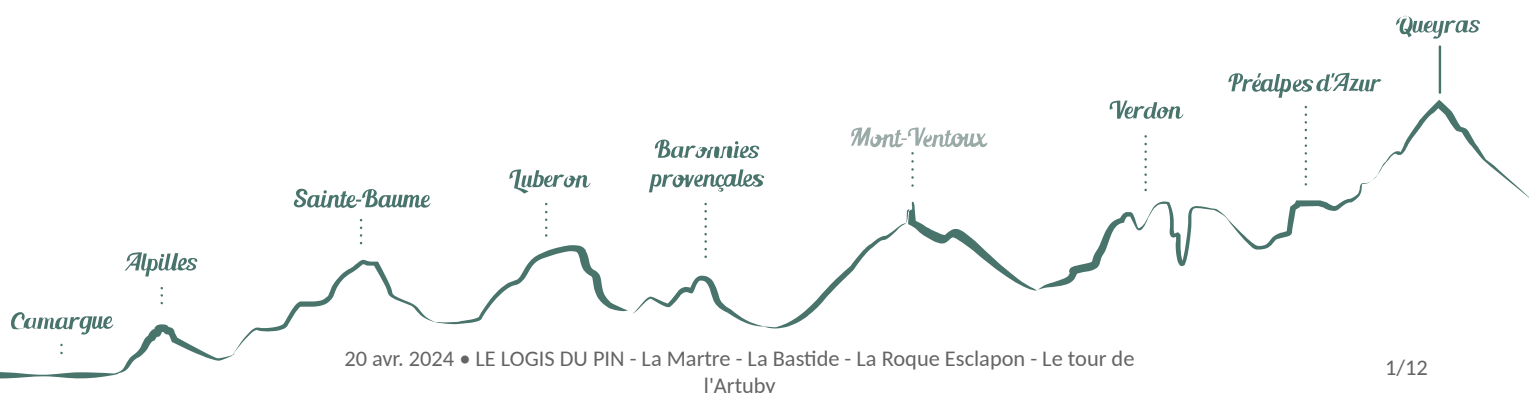
Longueur : 20.3 km

Dénivelé positif : 566 m

Difficulté : Difficile

Type : Itinérance

Thèmes : Eaux et rivières, Patrimoine  
et histoire, Point de vue



# Itinéraire

Départ : Le Logis du Pin

Arrivée : La Roque-Esclapon

Balisage :  GRP®

Depuis l'office de tourisme prendre la direction de Castellane sur la Route Napoléon la D6085

**1** - Après 300m tourner à gauche vers le chemin du Château de Taulane puis de nouveau à gauche et suivre le chemin des Garniers qui longe le golf suivre le balisage jaune et rouge

**2** - Tourner à droite sur le chemin du Collet

**3** - Descendre sur la gauche vers la Martre traverser le village depuis la rue du Puy prendre à gauche sur la D52 et descendre sur 150m

**4** - Tourner à droite et descendre le chemin de Pragalin

**5** - Prendre le chemin de gauche et poursuivre jusqu'au Pont de Madame

**6** - Traverser le pont et suivre le sentier qui longe l'Artuby

**7** - Tourner à droite et continuer à monter le long de la piste en lacet jusqu'au sommet

**8** - Descendre jusqu'à atteindre la D21

**9** - Tourner à droite et prendre le chemin du col de Clavel sur la droite qui descend vers la Bastide

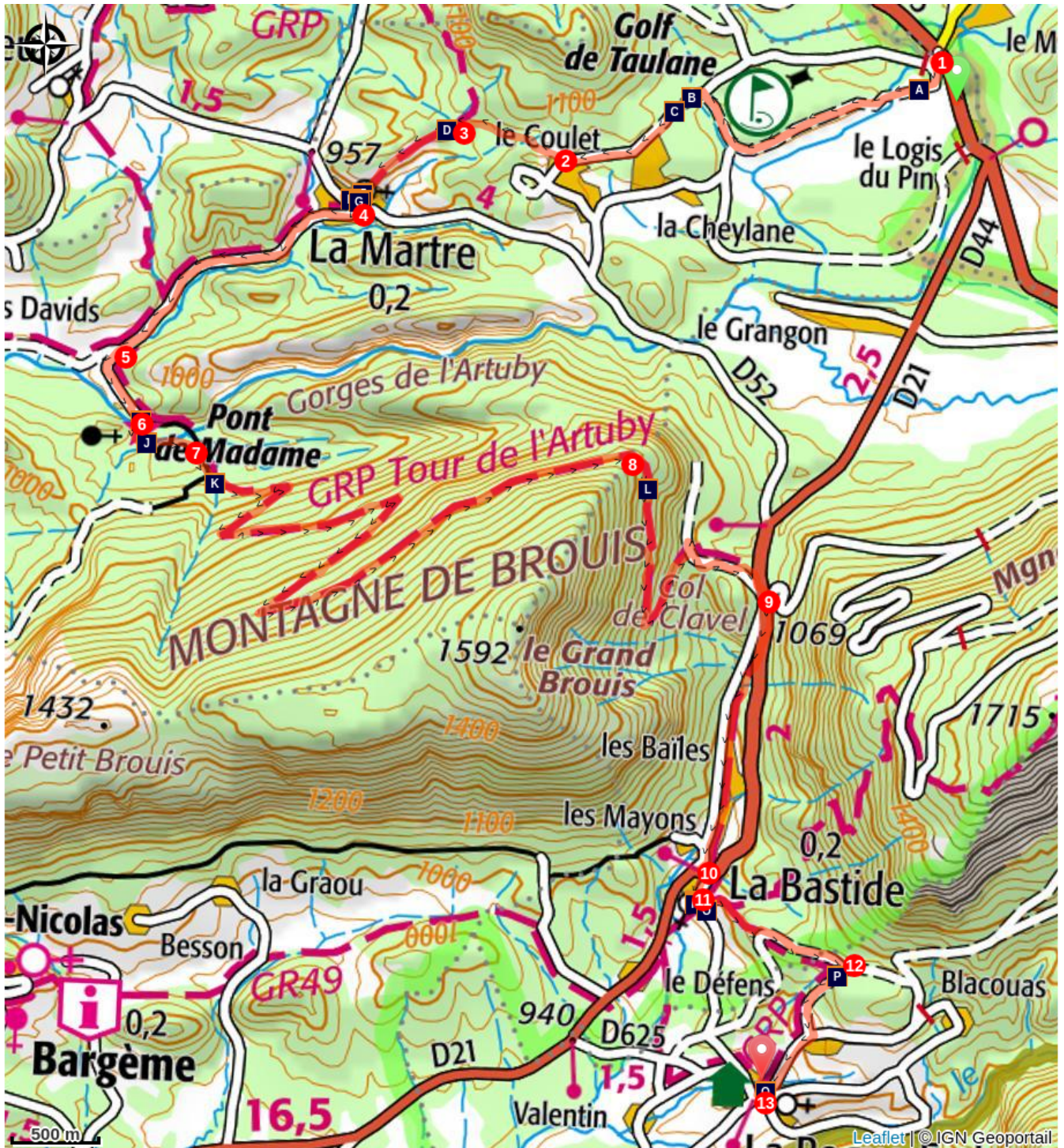
**10** - Traverser la D52 et poursuivre en face par les escaliers et continuer tout droit par la montée du Roucas











**11** - Après être passé devant la marie au bout de la rue tourner à gauche puis après 100m bifurquer sur la droite et suivre la piste en descendant





**12** - Tourner à droite et descendre par le chemin du Lachens jusqu'à La Roque Esclapon




**13** - Prendre à droite pour arriver au cœur du village

# Sur votre chemin...



-  Plongeurs d'elites (A)
-  La ballerine des rivières (C)
-  Le Chaperon n'est pas rouge, mais fan de Napoléon (E)
-  L'eau c'est la vie ! (G)
-  Le pont de la Serre ou pont « de Madame ». (I)
-  Un lieu idéal pour faire son trou (B)
-  D'ici ne Lachens rien (D)
-  Et Dieu lui fit un signe... (F)
-  Un personnage hors du commun (H)
-  Le long des berges (J)

-  Castrum (K)
-  Sainte Marie-Magdeleine (M)
-  Les lavandières et d'aujourd'hui (O)
-  L'église de la Roque Esclapon (Q)

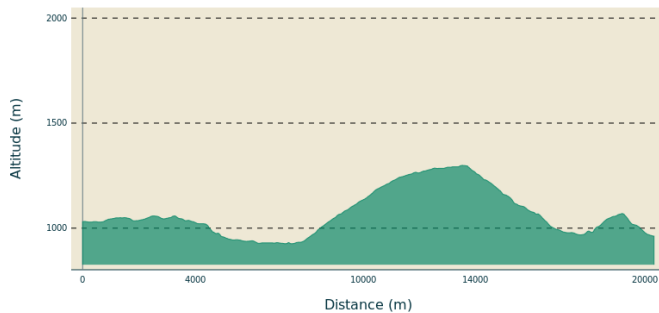
-  Vue depuis le Brouis (L)
-  Un château pour la mairie (N)
-  Dans les pins (P)

# Toutes les infos pratiques

## **Recommandations**

Prévoir 3 L d'eau par personne, un chapeau et des chaussures de randonnée. Afin d'éviter les fortes chaleurs estivales, partir tôt. Saisons privilégiées : printemps et automne. Lire les recommandations concernant les patous et informez-vous pendant la saison estivale sur l'ouverture des massifs forestiers (juin à septembre)

## **Profil altimétrique**



Altitude min 926 m  
Altitude max 1299 m

## **Parking conseillé**

En face l'office de tourisme

## **Lieux de renseignements**

Maison du Parc naturel régional du Verdon -  
Domaine de Valx



Domaine de Valx, 04360 Moustiers-Sainte-Marie

[info@parcduverdon.fr](mailto:info@parcduverdon.fr)

Tel : +33 (0)4 92 74 68 00

<http://www.parcduverdon.fr/>

OTI Lacs et gorges du Verdon

Place Martin Bidouré, 83630 AUPS

<http://www.lacs-gorges-verdon.fr/>

# Sur votre chemin...

---



## Plongeurs d'elites (A)

Le cormoran est un oiseau aquatique au plumage sombre et à la silhouette élégante. Il se distingue par son aptitude à plonger profondément pour se nourrir de poissons. Son vol est puissant et ses ailes déployées offrent un spectacle saisissant. Les cormorans sont souvent observés en groupe, perchés sur des rochers ou des arbres près des étendues d'eau. Leur présence est un indicateur de la santé des écosystèmes aquatiques. Ces oiseaux marins fascinants symbolisent la liberté et l'harmonie avec la nature. Ils sont présents sur ce petit lac.

Crédit photo : Stefano Blanc - PNR Verdon

---




## Un lieu idéal pour faire son trou (B)

Le Golf 18 trous du Château de Taulane est un parcours d'exception, dans le Var. Le golf du Domaine de Taulane est considéré comme l'un des meilleurs parcours de golf en France. Classé dans le top 20 des meilleurs parcours de France, il offre une grande richesse de styles et de jeux. Il s'en dégage un calme absolu, sur 120 hectares et près de 6 300 mètres de parcours, ponctués de sept lacs, au cœur de la nature majestueuse des Gorges du Verdon. La diversité des trous et les nombreux tees de départ séduiront les golfeurs amateurs et professionnels, qui oscilleront entre rythmes soutenus et douceur du lieu.

Crédit photo : Stefano Blanc - PNR Verdon


---



## La ballerine des rivières (C)

La bergeronnette grise, petite ballerine des rivières, charme par sa vivacité. Son plumage gris délicat et sa longue queue oscillante la distinguent. Elle évolue près des cours d'eau, capturant avec agilité insectes et larves, elle anime les rives et les prairies, apportant une note d'élégance et de mouvement. Témoin de la biodiversité des écosystèmes aquatiques, la bergeronnette grise incarne la grâce au cœur de la nature, une danse légère sur les berges qui enchante les observateurs attentifs.

Crédit photo : ©Stefano Blanc - PNR Verdon



## D'ici ne Lachens rien (D)

Dominant le Var de sa majesté, le Mont Lachens, point culminant du Var (1 715 m) offre un panorama grandiose sur les Alpes, la mer Méditerranée et les Gorges du Verdon. Il attire aventuriers et amoureux de la nature. Sur ses pentes, les sentiers serpentent à travers des forêts de chênes et de pins, avant d'arriver au sommet ou ses vastes prairies s'étendent à perte de vue, parsemées de lavande en été. Ce géant de calcaire qui, saison après saison, révèle la splendeur changeante de la Provence.

Crédit photo : ©Stefano Blanc - PNR Verdon



## Le Chaperon n'est pas rouge, mais fan de Napoléon (E)

Une curiosité à la Martre, un buste de Napoléon Bonaparte, il a été posée par le promoteur de la route Napoléon, l'abbé Jules Chaperon (1877-1951) curé du village. Il étudie l'histoire du village et croit découvrir que l'Empereur aurait fait une halte d'environ une heure le 3 mars 1815 vers six heures du matin à l'auberge du Logis du Pin et que son tenancier, Laugier, aurait prêté à sa petite troupe deux mulets. Il vient s'ajouter au jalonnement légendaire de l'itinéraire impérial.

Crédit photo : ©Stefano Blanc - PNR Verdon



## Et Dieu lui fit un signe... (F)

L'église paroissiale de La Martre est dédiée à la Purification de Marie. En 1849 une partie de la voûte s'écroulait un dimanche pendant la messe. En 1852 on profita de cet événement pour restaurer l'édifice et l'agrandir. Les travaux sont terminés en 1853. Cette église comprend une nef voûtée en berceau plein cintre se terminant par une abside en cul-de-four. La façade, qui s'ouvre d'une porte à l'arceau roman, est surmontée d'un clocheton à deux baies. Le chœur est orné d'un retable du XVIIe.

Crédit photo : ©Stefano Blanc - PNR Verdon



## L'eau c'est la vie ! (G)

Dans l'histoire des villages de Haute Provence, l'eau tient une place essentielle. La recherche de sources, la construction des puits, l'entretien des canalisations, sont parmi les préoccupations constantes des habitants. A La Martre, la présence de la fontaine à cet endroit est attestée depuis 1842 mais elle est probablement beaucoup plus ancienne. 1909 marque la date d'une restauration et la pose de la plaque de distribution. Le maire de l'époque n'a pas oublié d'y faire graver son nom.

Crédit photo : ©Stefano Blanc - PNR Verdon



## Un personnage hors du commun (H)

L'abbé Jules Chaperon eut une action infatigable dans la haute vallée de l'Artuby . Il y avait créé en particulier un orphelinat pour enfants tuberculeux des grandes villes, Notre montagne, et pour le financer il partit pour la Turquie comme aumônier militaire, de là il convoya et hébergea des orphelins Arméniens. Cette plaque lui est dédiée. Puis il n'hésita pas entre 1925 et 1933 à séjourner aux Etats-Unis pour y recueillir des fonds.

Crédit photo : ©Stefano Blanc - PNR Verdon



## Le pont de la Serre ou pont « de Madame ». (I)

Le pont actuel date de 1735. En enjambant l'Artuby, il permet de rejoindre Bargème, de l'autre côté de la Montagne de Brouïs. Sa forme en dos d'âne, à une seule arche, et l'étréitesse de la voie sont caractéristiques des ponts d'intérêt local, reprenant les anciens chemins muletiers de la région. Il permettait à l'ancienne route royale Draguignan-Castellane de franchir la rivière et desservait aussi l'ancien village de La Martre alors implanté au flanc de la colline.

Crédit photo : ©Stefano Blanc - PNR Verdon



## Le long des berges (J)

Une promenade bucolique au bord de l'Artuby est une expérience apaisante et ressourçante. Les doux murmures de l'eau qui s'écoule, les reflets du soleil dansant à la surface, et la fraîcheur de l'air créent une atmosphère enchantée. Le long du chemin, on peut admirer la beauté de la nature. C'est un moment privilégié pour se détendre, se connecter à la nature et retrouver un sentiment de calme intérieur.

Crédit photo : ©Stefano Blanc - PNR Verdon



## Castrum (K)

Vue sur un Castrum en ruine et au loin le Chiran

Crédit photo : ©Stefano Blanc - PNR Verdon





## Vue depuis le Brouis (L)

En descendant du Brouis vous apercevrez les paysages des Alpes Maritimes la montagne du Bauroux et en face le Lachens

Crédit photo : ©Stefano Blanc - PNR Verdon

---



## Sainte Marie-Magdeleine (M)

Cette église a été édifée au XVIIe siècle lorsque les habitants sont descendus du castrum médiéval. Elle a été largement remaniée au XIXe siècle.

Crédit photo : ©Stefano Blanc - PNR Verdon

---



## Un château pour la mairie (N)

Une belle demeure du XVIIème siècle qui a tout d'un château avec ses tourelles d'angle, ses fenêtres à meneaux et qui abrite aujourd'hui la mairie.

Crédit photo : ©Stefano Blanc - PNR Verdon

---



## Les lavandières et d'aujourd'hui (O)

La source qui alimente ce site a été le seul point d'eau dont disposaient les habitants du Haut-Village jusqu'à l'arrivée de l'eau courante entre les deux guerres. On y trouvait un ensemble de bassins successifs adossés au mur. L'eau de la fontaine alimentait le lavoir dis « assis » les lavandières agenouillées dans des caisses en bois lavaient leur linge sur la margelle inclinée. Les animaux venaient également s'y abreuver l'eau circulant ensuite vers le grand bassin qui servait de réservoir.

Crédit photo : ©Stefano Blanc - PNR Verdon



## Dans les pins (P)

Le long de l'Artuby

Comme tous les pins, je suis plutôt social et je colonise les espaces vides. Mais je n'apprécie guère la concurrence d'arbres plus grands que moi : j'ai besoin de lumière ! Avec mes cousins, les pins d'Alep et les pins maritimes, nous couvrons 20% de la forêt française. J'apprécie la montagne, les sols sablonneux ou gravillonneux mais je supporte moins les terrains calcaires ! Mon caractère facile fait de moi un arbre très utilisé pour le reboisement. En France, je suis présent partout sauf dans le Sud-Ouest et sur le littoral méditerranéen, investis par mon cousin maritime ; j'abonde notamment dans les zones de montagnes, comme le Sud du Massif-Central et des Alpes.

Crédit photo : ©Stefano Blanc - PNR Verdon

---



## L'église de la Roque Esclapon (Q)

Eglise Sainte Marguerite a été reconstruite en 1860 sur l'emplacement de l'église romane primitive

Crédit photo : ©Stefano Blanc - PNR Verdon



- En aucun cas les auteurs des contenus de ce site ne sauraient être tenus pour responsables de problèmes ou d'accidents sur les itinéraires cités.
- Cependant, nous comptons sur vous pour signaler toutes contradictions importantes entre cette fiche et le terrain.
- Pensez également à signaler les éventuels problèmes rencontrés pendant votre balade sur <http://sentinelles.sportsdenature.fr> (erreur de balisage, panneau défectueux, pollution, conflit d'usages...).
- La vente de cette fiche est autorisée au coût d'impression.
- Ne pas jeter dans la nature.

L'outil Geotrek a été financé par l'Union européenne, le Parc national des Ecrins et le Parc national du Mercantour.

Le projet Chemins des Parcs est financé par la Région Provence-Alpes-Côte-d'Azur et les Parcs naturels régionaux des Alpilles, de Camargue, du Luberon, du Queyras et du Verdon.

Ce projet partenarial rassemble également le Comité Régional du Tourisme, les agences départementales de développement touristique, les offices de tourisme et les syndicats d'initiative.

- The authors of this website will in no case be held responsible for problems or accidents on the routes mentioned.
- We count on you to point out any inconsistency between this content and the field itineraries
- Please report any problems encountered on the routes (route marking problems, defective panels, pollution, conflict of uses ...) on <http://sentinelles.sportsdenature.fr>
- The sale of this sheet is authorized at the cost of printing
- Please don't litter

The Geotrek tool was funded by the European Union, the Ecrins National Park and the Mercantour National Park.

The Chemins des Parcs project is funded by the Provence-Alpes-Côte-d'Azur Region and the regional nature parks of Alpilles, Camargue, Luberon, Queyras and the Verdon.

This project was developed in partnership with the Regional Tourism Committee, the departmental tourist development agencies, and tourist offices.

[www.cheminsdesparcs.fr](http://www.cheminsdesparcs.fr)

*Tours et détours dans les Parcs naturels régionaux  
de Provence-Alpes-Côte d'Azur*

Avec le soutien de

