

## BOUYON - Gorges de l'Estéron

Bouyon



Les Gorges de l'Estéron (Serge PANTACCHINI)

*Partez sur ces chemins qui relient  
jadis les villages de Bouyon et des  
Ferres, à flanc de colline ou en fond de  
vallée.*

"Une randonnée pleine de surprises, qui nous conduit à la croisée de deux jolis petits villages typiques des Préalpes, au cœur d'une nature méditerranéenne et d'un paysage géologique particulier et spectaculaire des Gorges de l'Estéron, dont la rivière bénéficie du label "rivières sauvages". Un véritable dépaysement sur un très bel itinéraire varié, un peu sportif, mais sans difficulté technique" Serge PANTACCHINI, accompagnateur en montagne.

### Infos pratiques

Pratique : À PIED

Durée : 5 h

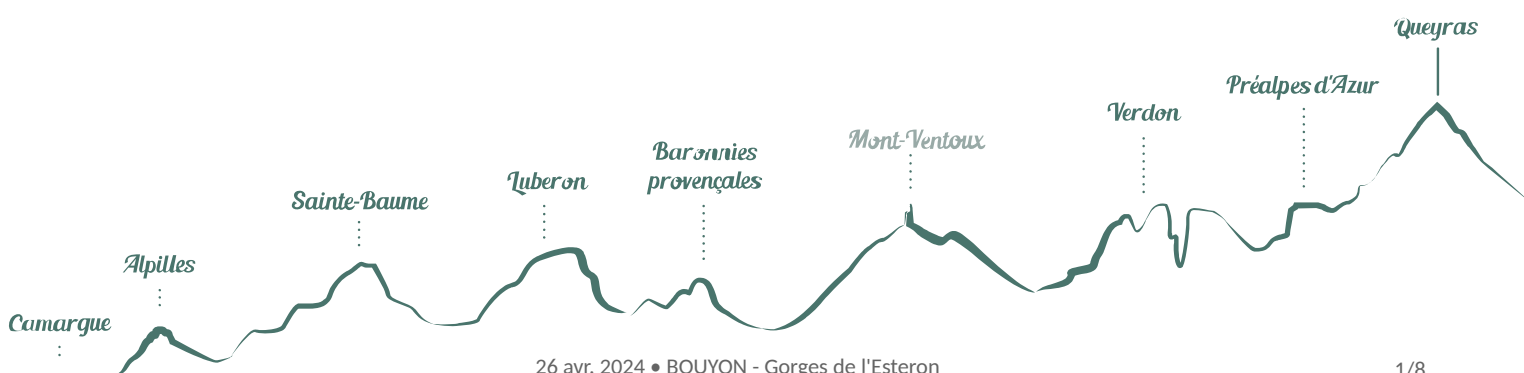
Longueur : 12.4 km

Dénivelé positif : 820 m

Difficulté : Difficile

Type : Boucle

Thèmes : Géologie, Patrimoine et  
histoire, Point de vue



# Itinéraire

Départ : Bouyon

Arrivée : Bouyon

Balisage :  PR

Depuis le haut du village, route de Bézaudun, au niveau de la croix du Jubile, emprunter la voie goudronnée sur 40 m jusqu'à la route de l'Adrech. Aller à droite jusqu'à la première intersection et bifurquer à gauche sur la « Route de l'Aiguillette ».

**1** - À la balise 6, direction « Les Ferres », monter à droite la route avec une forte pente, d'abord goudronnée puis en béton, et emprunter le chemin à droite dans le virage (PR).

**2** - Tourner à gauche sur la « Route de l'Adrech ». Après 20m le chemin monte à droite. De nouveau sur une route, continuer en face la voie en béton et s'engager sur la rampe goudronnée à droite. Le chemin démarre avant la propriété privée et monte en lacet dans la forêt.

**3** - Monter en face la voie caillouteuse, de l'autre côté de la piste. 60m après une ruine, le chemin reprend entre deux murs en pierres.

**4** - À l'intersection, balise 100, se diriger à droite direction « Les Ferres ». Le sentier s'élève doucement jusqu'au point le plus haut de la randonnée.

**5** - À partir de ce point (Alt. 1005m) descendre en lacet dans la forêt et s'orienter à l'ouest.

**6** - À la balise 116, traverser la piste. Le sentier repart en contrebas sur un chemin rocailleux jusqu'à une zone marneuse. Contourner le décrochement rocheux par la droite et poursuivre la descente qui traverse un vallon de marne noire par un chemin fortement érodé.

**7**- Au croisement, balise 45, se diriger à droite sur la route goudronnée jusqu'à la D1.

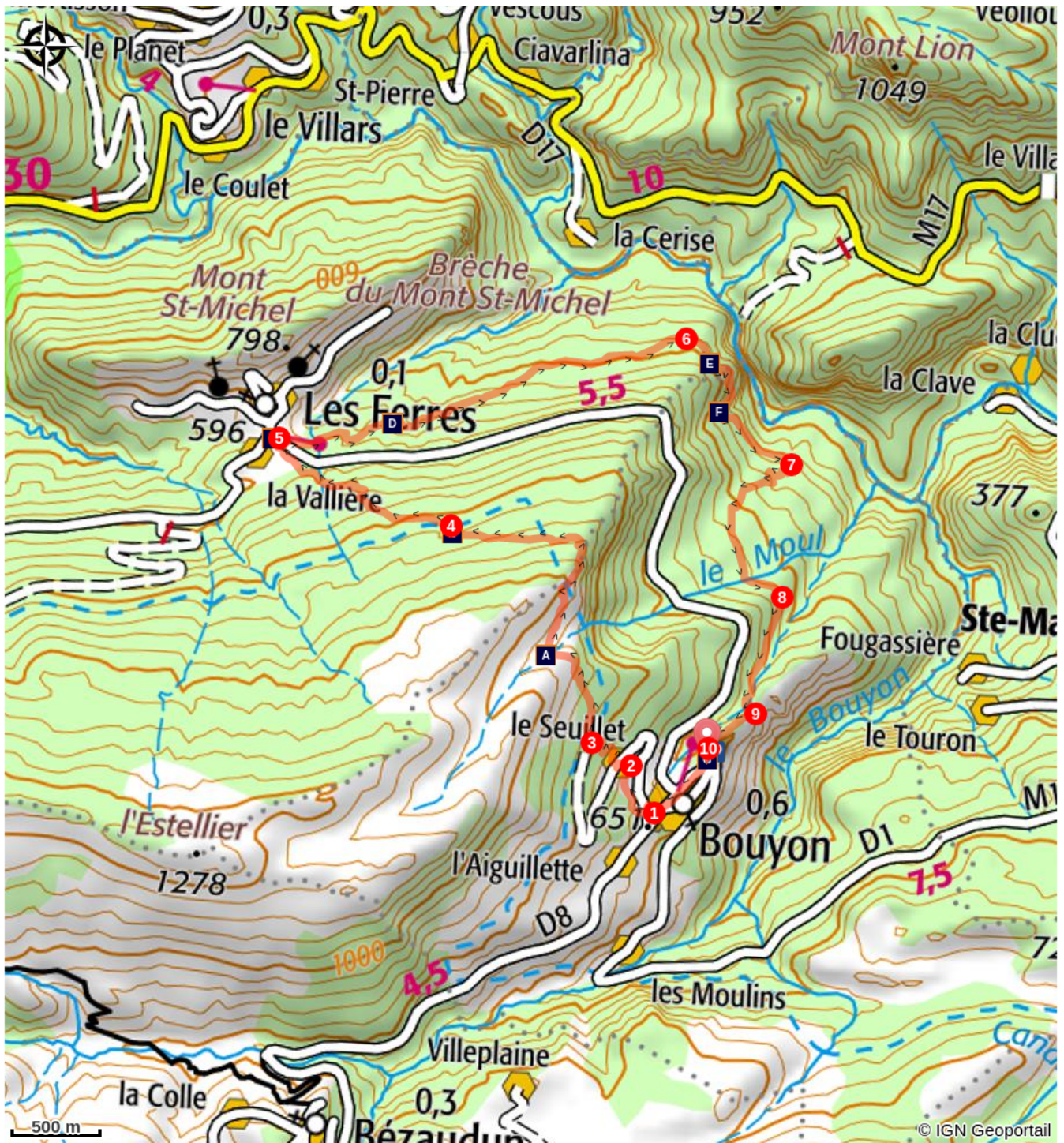
**8** - En bordure de la D1, balise 44, direction Bouyon, descendre la route goudronnée sur 300m. Une fois arrivé à la barrière, suivre la piste forestière sur 2,5 km.








**9** - Quitter la piste pour s'engager sur le sentier à droite.

**10** - À la balise 103, emprunter le sentier à droite direction "Bouyon direct". Sur la route, balise 2, longer à droite le grillage et monter au-dessus de la route. Longer le cimetière jusqu'à la route de Nice, la D1, au bas du village de Bouyon.

*Le Département des Alpes-Maritimes, dans le cadre de la gestion des itinéraires inscrits au Plan Départemental des Itinéraires de Promenade et de Randonnée (PDIPR), assure l'entretien de cet itinéraire ainsi que celui de sa signalétique et de son balisage.*

# Sur votre chemin...



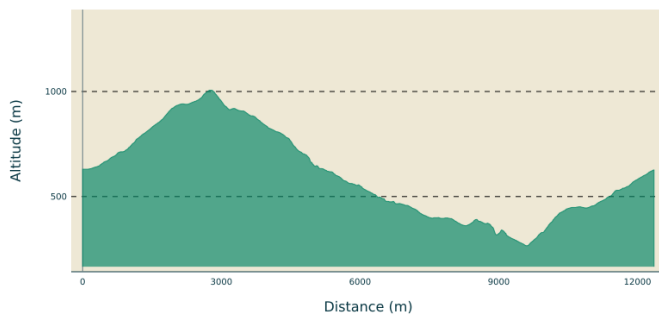
- |  |   |
|--|---|
|  Le canal de Végay (A)                |  Ferres et ses alentours (B) |
|  Les Ferres (C)                       |  Vallon des Roubines (D)     |
|  L'oratoire de Notre-Dame du Brec (E) |  Les Gorges de l'Ésteron (F) |
|  Bouyon (G)                           |   |

# Toutes les infos pratiques

## **Recommandations**

- Après le point 6 sur la descente jusqu'au village des Ferres, le sentier peut être très glissant par temps humide ou en hiver.
- Entre les points 10 et 11 lors du passage le long des Gorges, le chemin est large et sans difficulté, mais à proximité du vide.

## **Profil altimétrique**



Altitude min 266 m  
Altitude max 1006 m

## **Transports**

701 Carros-Bouyon (sauf le dimanche)

## **Accès routier**

À 30 km au nord de Nice par la 62020Bis en direction de Carros puis la M1 par Carros Village et Le Broc.

## **Parking conseillé**

Parking du cimetière ou de l'école, Bouyon.

## **Source**



Département des Alpes-Maritimes - Randoxygène

## **Lieux de renseignements**

Parc naturel régional des Préalpes d'Azur



[contact@pnr-prealpesdazur.fr](mailto:contact@pnr-prealpesdazur.fr)

Tel : (+33) 4 92 42 08 63

<https://www.pnr-prealpesdazur.fr/>

# Sur votre chemin...

---




## Le canal de Végay (A)

La piste qui croise à deux reprises le chemin de la randonnée, suit le canal qui achemine sur 19km les eaux captées aux sources du Végay, situées sur la commune d'Aiglun, jusqu'à l'usine de potabilisation de Bouyon. Son débit moyen est de 160 l/s. Il vient compléter les eaux des sources de la Gravière captées sur la commune de Bézaudun-les-Alpes. Mis en place à partir de 1933, ce dispositif contribue à l'alimentation en eau potable de plusieurs communes des Préalpes.

Crédit photo : Serge PANTACCHINI

---




## Ferres et ses alentours (B)

Nous apercevons en contrebas le village des Ferres et le Mont St Michel. À sa droite et en arrière plan c'est le village de Pierrefeu sur sa crête. En fond domine le Mont Brune et à droite la Crête du Mont vial avec à ses pieds les villages de Toudon, de Tourette-du-Château et de Revest-les-Roches. À l'ouest, sur le Contrefort de la montagne du Cheiron, apparaît le village de Conségudes surmonté du Mont St Paul. Avec un ciel dégagé c'est le massif du Mercantour qui se dessine en toile de fond.

Crédit photo : Serge PANTACCHINI

---



## Les Ferres (C)

Les Ferres est un village fortifié de l'époque médiévale. Accroché à plus de 600m d'altitude sur les flancs du Mont-Saint-Michel, il daterait du XIIe siècle sous le nom de "Castrum de Ferris" (du latin "ferrum" lieu isolé). Etablit dans un premier temps dans le secteur de la Vallière au sud, puis abandonné vers la fin du Moyen-Âge (XIVe siècle), le village s'est reconstruit au pied du château à son emplacement actuel. L'Église paroissiale Saint-Jacques est quant à elle édifiée au XVIe siècle.

Crédit photo : Serge PANTACCHINI



## Vallon des Roubines (D)

Le terme de « roubines » vient de ce paysage façonné en petits vallons ou ravines, dans une roche sédimentaire tendre et soumise à une érosion rapide. Cette roche s'est formée au fond de la mer au Crétacé, il y a 100 Ma. On peut voir sur les flancs du vallon la structure en "mille feuilles" de ces couches de marne noire, et au-dessus une barre rocheuse plus claire de marno-calcaires. La partie la plus à l'est de cette barre rocheuse garde encore les traces d'un spectaculaire éboulement en 2018.

Crédit photo : Serge PANTACCHINI



## L'oratoire de Notre-Dame du Brec (E)

Un oratoire désigne un petit monument voué à un Saint, au Christ ou à la Vierge, représenté par une statuette, une plaque à leur image ou bien une croix. Ils sont placés à un carrefour, à un col, ou à un passage périlleux pour invoquer la protection divine. Ici, l'oratoire en pierre de taille, domine les Gorges. Dans une petite niche à plus de 2m du sol, on y aperçoit une vierge à l'enfant. Les plus anciens oratoires de Provence datent du XIVe siècle. Celui-ci est plus contemporain.

Crédit photo : Serge PANTACCHINI



## Les Gorges de l'Ésteron (F)

Pendant plusieurs millions d'années, les eaux de l'Ésteron ont créé une érosion sur les couches calcaires du Jurassique (-135 à -170 millions d'années), à l'origine de cette formation géologique. Cela a creusé un canyon de plus de 200m de profondeur par endroit.

Crédit photo : Serge PANTACCHINI



## Bouyon (G)

Le village cache au cœur de ces petites ruelles, un joli patrimoine à découvrir qui nous raconte une belle histoire. Entre le XIIe et XIXe siècle, la commune appartiendra successivement à la Provence, aux territoires savoyards et au comté niçois. Le village a subi d'importants dégâts lors d'un tremblement de terre le 23 février 1887. L'épicentre se situait au large des côtes ligures. 80 bâtiments ont été endommagés, parmi lesquels l'ancien château et l'église qui fut entièrement reconstruite.

Crédit photo : Aurélia PAYELLE - PNR Baronnies provençales



- En aucun cas les auteurs des contenus de ce site ne sauraient être tenus pour responsables de problèmes ou d'accidents sur les itinéraires cités.
- Cependant, nous comptons sur vous pour signaler toutes contradictions importantes entre cette fiche et le terrain.
- Pensez également à signaler les éventuels problèmes rencontrés pendant votre balade sur <http://sentinelles.sportsdenature.fr> (erreur de balisage, panneau défectueux, pollution, conflit d'usages...).
- La vente de cette fiche est autorisée au coût d'impression.
- Ne pas jeter dans la nature.

L'outil Geotrek a été financé par l'Union européenne, le Parc national des Ecrins et le Parc national du Mercantour.

Le projet Chemins des Parcs est financé par la Région Provence-Alpes-Côte-d'Azur et les Parcs naturels régionaux des Alpilles, de Camargue, du Luberon, du Queyras et du Verdon.

Ce projet partenarial rassemble également le Comité Régional du Tourisme, les agences départementales de développement touristique, les offices de tourisme et les syndicats d'initiative.

- The authors of this website will in no case be held responsible for problems or accidents on the routes mentioned.
- We count on you to point out any inconsistency between this content and the field itineraries
- Please report any problems encountered on the routes (route marking problems, defective panels, pollution, conflict of uses ...) on <http://sentinelles.sportsdenature.fr>
- The sale of this sheet is authorized at the cost of printing
- Please don't litter

The Geotrek tool was funded by the European Union, the Ecrins National Park and the Mercantour National Park.

The Chemins des Parcs project is funded by the Provence-Alpes-Côte-d'Azur Region and the regional nature parks of Alpilles, Camargue, Luberon, Queyras and the Verdon.

This project was developed in partnership with the Regional Tourism Committee, the departmental tourist development agencies, and tourist offices.

Avec le soutien de



Avec l'aide technique de :

- Département des Alpes-Maritimes - Randoxygène