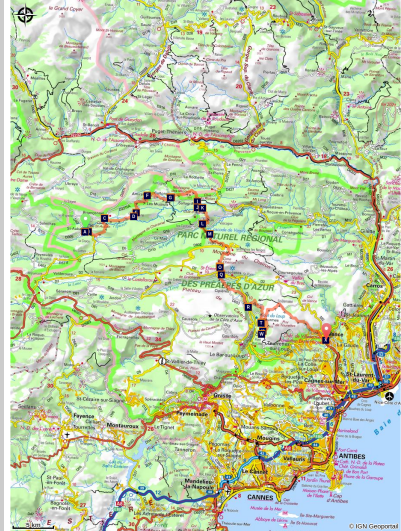


SAINT-AUBAN - VENCE - La Maralpine en 5 jours

Saint-Auban



(Anthony Salomone - PNR Préalpes d'Azur)

Partez à la découverte des richesses du Parc Naturel Régional des Préalpes d'Azur dans cette itinérance de 5 jours.

D'une rivière sauvage à une ancienne cité romaine en passant par le toit des Préalpes avec la montagne du Cheiron dans le Haut Pays jusqu'au balcon parfumé de la Méditerranée, La Maralpine saura vous transporter dans une aventure riche en découverte.

Infos pratiques

Pratique : À PIED

Durée : 5 jours

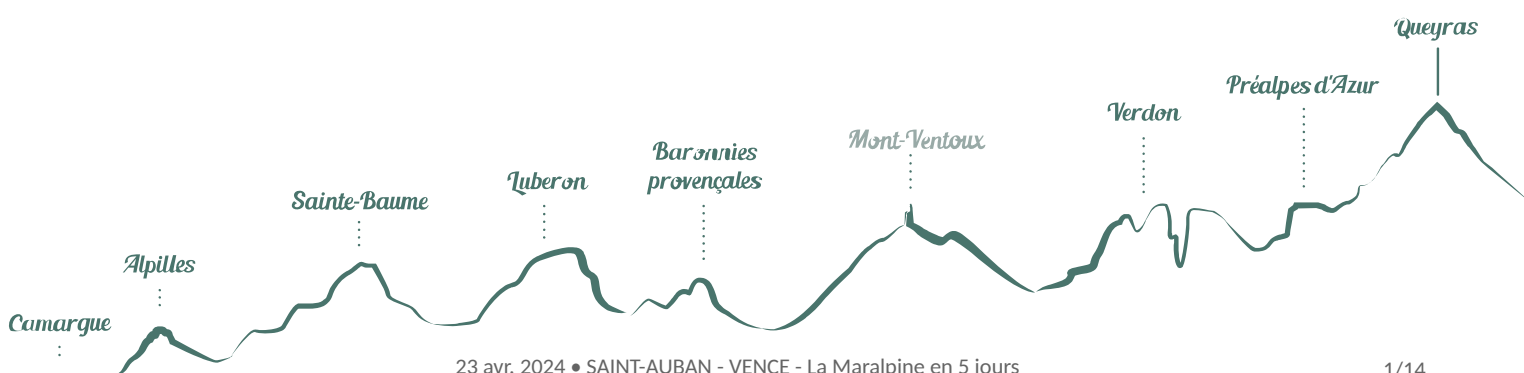
Longueur : 77.7 km

Dénivelé positif : 4172 m

Difficulté : Moyen

Type : Itinérance

Thèmes : Eaux et rivières, Patrimoine et histoire, Point de vue



Itinéraire

Départ : Saint-Auban

Arrivée : Vence

Balisage :  GR®  PR

Depuis le village de Saint-Auban, emprunter le GR 510 en direction du Col de l'Escouissier. Descendre jusqu'à la rivière de l'Estéron que vous traverserez pour arriver au village de Briançonnet où vous trouverez des vestiges de l'époque romaine. De là, continuer vers Gars, village emblématique de Celestin Freinet, accolé à la falaise, avant de rejoindre Amirat qui clôture cette 1ère Journée. [ETAPE 1 - Détails](#).

Le second jour, découvrez la tranquillité des villages des Mujouls et de Collongues avant de vous diriger vers le Mont des Miolans pour arriver à Sallagriffon. Continuer à partir de là sur le sentier PR (balisage jaune) pour aller en direction du Mont Saint-Martin puis redescendre pour atteindre Aiglun et son impressionnante clue qui marque la fin de cette journée. [ETAPE 2 - Détails](#).

Le troisième jour, partez à l'ascension de la montagne du Cheiron via le GR4. Cette étape est l'étape de montagne du parcours avec le franchissement du plus haut sommet du Parc naturel des Préalpes d'Azur. Profiter d'un panorama à 360° pour relier du regard les vallées du haut pays et l'ouverture sur le littoral commençant à poindre. De là, descendre vers Gréolières qui marque la fin de cette journée de randonnée. [ETAPE 3 - Détails](#).

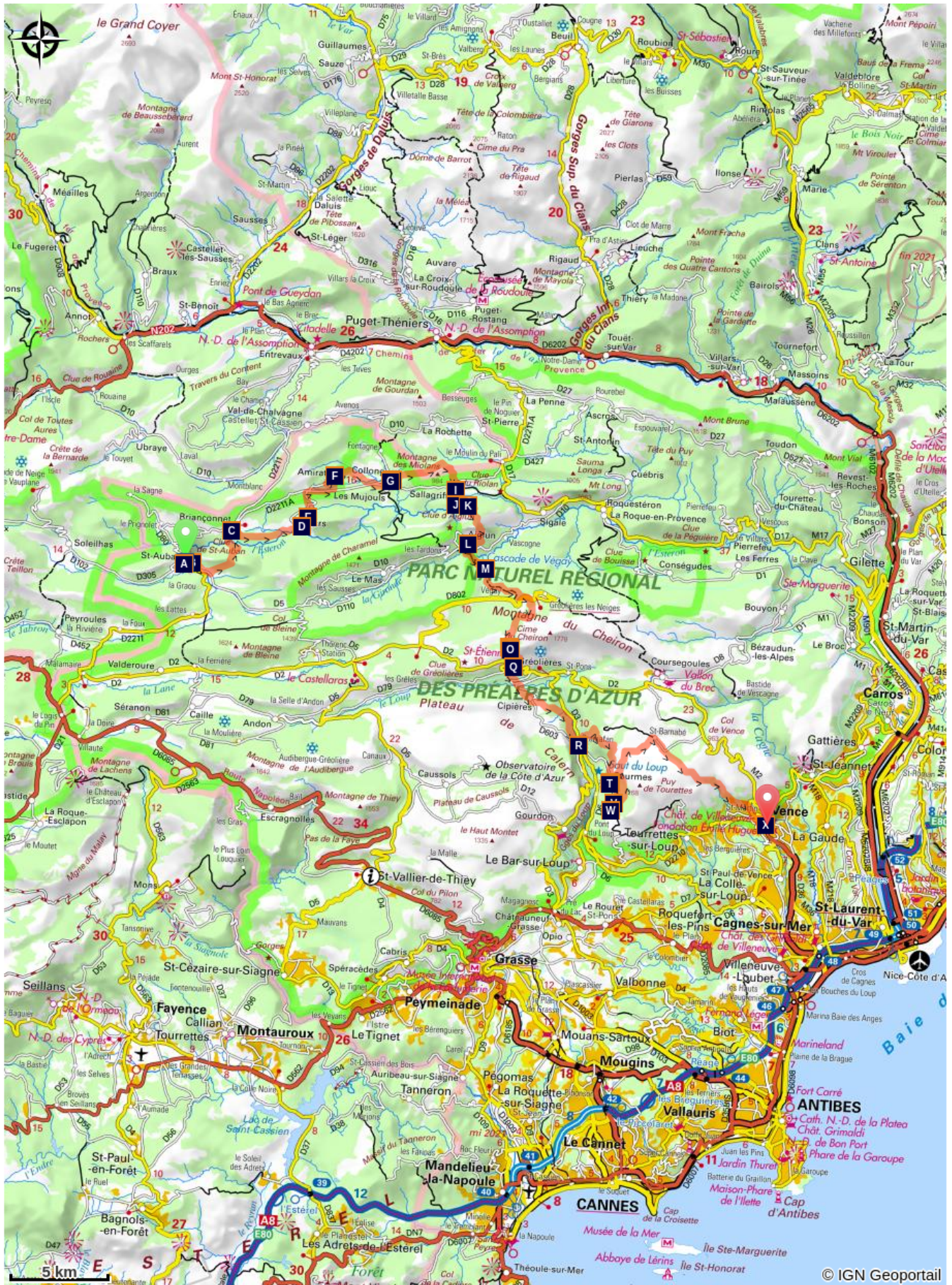
Au quatrième jour, partir vers Cipières où vous retrouverez le GR51 puis direction Bramafan jusqu'à traverser la rivière du Loup. Continuer sur le sentier PR (balisage jaune) jusqu'à arriver au village de Courmes. [ETAPE 4 - Détails](#).

























Le cinquième jour, reprendre le GR 51 pour Saint-Barnabé avant de redescendre progressivement vers la ville de Vence. [ETAPE 5 - Détails](#).

Étapes :

1. La Maralpine - étape 1 : Saint-Auban - Amirat
15.3 km / 813 m D+ / 6 h 30
2. La Maralpine - étape 2 : Amirat à Aiglun
16.7 km / 985 m D+ / 7 h
3. La Maralpine - étape 3 : Aiglun à Gréolières
14.8 km / 1183 m D+ / 7 h
4. La Maralpine - étape 4 : Gréolières à Courmes
14.4 km / 731 m D+ / 6 h
5. La Maralpine - étape 5 : Courmes à Vence
16.7 km / 455 m D+ / 5 h 30

Sur votre chemin...



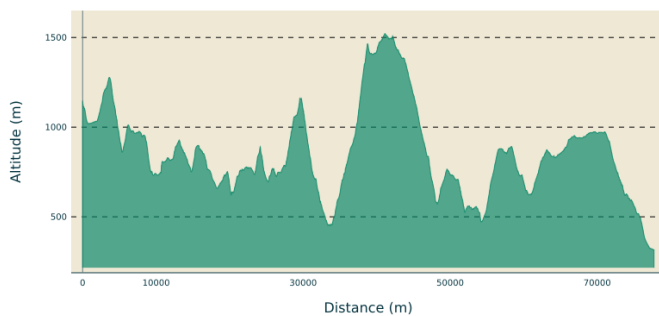
-  L'église de Saint-Auban (A)
-  Nos amis les romains (C)
-  Des conditions primordiales (E)
-  Le village de Collongues (G)
-  Le village de Sallagriffon (I)
-  Les clues de l'Estéron (K)
-  La Cascade de Végay (M)
-  La croix de Barri (O)
-  La Chapelle Saint-Etienne (Q)
-  Héritage historique de Courmes (S)
-  La croix de chemin (U)
-  Le domaine des Courmettes (W)
-  La clue de Saint-Auban (B)
-  Le village de Gars (D)
-  Le village d'Amirat (F)
-  Les vestiges de Saint-Roch (H)
-  La vallée de l'Estéron (J)
-  La fortification d'Aiglun et son château (L)
-  La montagne du Cheiron (N)
-  Le Château de Hautes Gréolières (P)
-  Les ripisylves (R)
-  L'Eglise Sainte Marie-Madeleine (T)
-  Une forêt de taillis (V)
-  A la recherche des héritages romains (X)

Toutes les infos pratiques

Recommandations

- Période recommandée : Mai à octobre
- Des troupeaux peuvent se trouver sur votre chemin. Consultez la bande dessinée ["face aux chiens de protection, quelques réflexes à adopter"](#)

Profil altimétrique



Altitude min 316 m
Altitude max 1522 m

Transports

Depuis Nice suivre la ligne 500 en bus (ligne d'azur) jusqu'à Grasse puis prendre la ligne A pour qui mène à Saint-Vallier et la ligne 40 jusqu'à Saint-Auban.

Accès routier

Depuis Grasse, prendre la direction de Saint-Vallier puis de Caussols. Suivre Andon jusqu'à voir direction Saint-Auban.

Parking conseillé

Parking devant la mairie de Saint-Auban

Source



Département des Alpes-Maritimes - Randoxygène

Lieux de renseignements

Parc naturel régional des Préalpes d'Azur



contact@pnr-prealpesdazur.fr

Tel : (+33) 4 92 42 08 63

<https://www.parc-prealpesdazur.fr/>

Sur votre chemin...



L'église de Saint-Auban (A)

Cette église au clocher carré possède un portail de style gothique flamboyant. Il a été restauré en son temps par l'association Montagn'Arts. Vous pourrez admirer particulièrement le chemin de croix, œuvre de Jean Brandy, peintre qui vécut une partie de sa vie à Saint-Auban. "Seule une cause majeure (la mort) pourra m'empêcher de peindre".

Crédit photo : DR



La clue de Saint-Auban (B)

Profonde entaille taillée dans la roche par la rivière Estéron, la clue de Saint-Auban offre une vue impressionnante de près comme de loin avec par endroit des gorges se développant sur plus de 700m de profondeur !

Cette clue offre des conditions climatiques particulières qui permettent la présence d'une faune et d'une flore rares et protégées dont certaines sont endémiques, c'est-à-dire qu'elles ne vivent que là au monde. Autre curiosité : une petite chapelle est aménagée à même dans une grotte.

Crédit photo : Kévin Mascarte - PNR Préalpes d'Azur




Nos amis les romains (C)

Dans le charmant village de Brigomagus... pardon Briançonnet. Car oui, ce lieu fût un village romain du temps de l'antiquité. Vous pourrez y trouver une stèle en pierre avec des inscriptions en latin de cette époque.

En parallèle, découvrez les multiples traces du patrimoine médiéval de Briançonnet et partez à la découverte des légendes autour d'un alchimiste au sein du village ! Là où histoire et légendes mystérieuses s'entremêlent, profitez d'un voyage au cœur du temps !

Crédit photo : A. Fillipot



Le village de Gars (D)

Gars est un village de style alpin bâti à l'abri d'une barre rocheuse d'où sort une impressionnante source. Ces deux conditions en font un lieu de vie idéale dès l'an mille. Avec la frontière qui s'installe le long de l'Estéron en 1388, Gars deviendra une ville frontière occupant une position stratégique incontestable. Le village est aussi connu pour être le berceau de Célestin Freinet, pédagogue précurseur de la première moitié du XXe siècle.

Crédit photo : Jean CAPITANT



Des conditions primordiales (E)

Ici, dans ce pays de l'Estéron, les Hommes se sont installés depuis bien longtemps, au moins depuis le néolithique (environ 6000 ans av. J.-C.). Malgré la rudesse du climat montagnard et l'éloignement des importants centres économiques, l'Homme a trouvé ici les ressources primordiales telles que l'eau, comme l'extraordinaire source de Gars, la terre avec la plaine des Mujouls notamment, le bois, comme dans la forêt de la Cressionnière et le soleil, bien sûr, omniprésent dans la région.

Crédit photo : Jean CAPITANT



Le village d'Amirat (F)

Amirat est un très ancien lieu d'habitation, cité pour la première fois en 1043, puis en 1125, dans le cartulaire de l'abbaye de Lérins. Le village primitif se situait sur les pentes ensoleillées du rocher de Notre-Dame. Au 14^e siècle les conflits et les épidémies dépeuplent la région. Il n'y a plus personne en 1400. Le village actuel a trouvé sa place à la fin du 16^e siècle, avec notamment son église dédiée à Sainte-Anne, caractérisée par sa double génoise.

Crédit photo : Jean CAPITANT



Le village de Collongues (G)

Ce site très bien situé – cours d'eau, forêts, terrain plat et ensoleillé – a été occupé depuis le néolithique. Ensuite, toutes les époques y ont laissé des traces. Le village est cité pour la première fois en 1232, ce n'est alors qu'une dépendance de celui des Mujouls. Il y a principalement un château construit sur cette butte naturelle, qui tire son nom de « colonica » (latin), désignant une terre cultivée par un colon.

Crédit photo : Serge PANTACCHINI



Les vestiges de Saint-Roch (H)

Dans le village reculé de Collongues, profitez de votre passage pour découvrir l'oratoire ainsi que l'église Saint-Roch tout deux bâtis durant le Moyen-Age. Fondé au cours du XIII^{ème} siècle, l'église Saint-Roch se trouve sur un espace en hauteur lui permettant de surplomber l'ensemble du village de Collongues. A cet édifice s'ajoute celui de l'oratoire datant du XVI^{ème} à une époque où la peste faisait des ravages et où Saint-Roch victime de la peste était perçu alors comme un protecteur.

Crédit photo : Germain.G



Le village de Sallagriffon (I)

Le village de Sallagriffon, qui tire probablement son nom de l'anthroponyme Grifo, est d'origine bien mystérieuse. Si la présence romaine sur ces terres a bien été attestée par des vestiges, ce n'est ensuite qu'au XIII^e siècle que le castrum (lieu fortifié) d'origine est cité. Aujourd'hui encore, on ne sait pas le situer exactement. Une légende locale rapporte que le village aurait été déplacé sur un site plus facilement défendable suite aux nombreuses attaques de pillards et de loups.

Crédit photo : Jean CAPITANT



La vallée de l'Estéron (J)

L'Estéron, une des plus grandes rivières des Alpes-Maritimes (66 km), trouve sa source à Soleilhas sur la montagne du Teillon. C'est la seule du département sans ouvrage hydroélectrique. Cet environnement préservé est favorable à la présence d'une biodiversité riche. L'Estéron, dont la qualité de l'eau est exceptionnelle accueille ainsi des espèces protégées de chauve-souris, de poisson ou encore le fameux Spélépès de Strinati. Elle est labélisée "Rivières Sauvages".

Crédit photo : Jean CAPITANT



Les clues de l'Estéron (K)

On trouve dans l'Estéron plusieurs clues qui coupent les montagnes par de profonds canyons. Le terme clue est le mot provençal pour désigner des gorges perpendiculaires aux reliefs calcaires. Leur creusement s'explique par deux phénomènes principaux en plus de l'érosion chimique et mécanique : un soulèvement rapide et tardif de ces montagnes calcaires et l'assèchement brutal de la Méditerranée au Messinien qui a provoqué un enfoncement du réseau hydrographique.


Crédit photo : Jean CAPITANT



La fortification d'Aiglun et son château (L)

En plein cœur de la clue d'Aiglun, la forteresse troglodyte date, d'après les experts, du XIII^e siècle. Les origines de cette fortification sont encore aujourd'hui mystérieuses mais sa création offre une protection à la population en cas de guerre ou pillage. Depuis Aiglun, vous trouverez un sentier pouvant vous conduire à l'entrée pour admirer le splendide panorama sur le village.

Crédit photo : Anthony Salomone - PNR Préalpes d'Azur



La Cascade de Végay (M)

Proche du charmant village d'Aiglun, la cascade de Végay offre un paysage remarquable avec sa chute de 140 mètres. Nichée dans un écrin forestier, cette chute est aujourd'hui un site classé. Ce classement a permis de conserver la qualité paysagère du site de le préserver face aux enjeux liés à l'utilisation de l'eau dans le cadre d'aménagements hydrauliques.

Crédit photo : Anthony Salomone - PNR Préalpes d'Azur




La montagne du Cheiron (N)

Plus haute cime des Préalpes d'Azur, la montagne du Cheiron saura vous émerveiller avec son panorama à 360° sur le Parc.

En outre la montagne dispose d'un patrimoine riche aussi bien sur le plan faunistique que floristique, en témoigne la présence de la Réserve Biologique Domaniale du Cheiron et des espèces rares qui y sont présentes. Vous aurez également l'opportunité d'y découvrir la station de Gréolières les Neiges, la plus proche de la côte Méditerranéenne.

Crédit photo : Kévin Mascarte - PNR Préalpes d'Azur



La croix de Barri (O)

La croix de Barri marque la première étape d'ascension de cet itinéraire. Située à une altitude de 1 350 m, elle surplombe le village de Gréolières, un premier point de vue appréciable pour se poser un instant et prendre le temps de contempler la vallée du Loup et le très beau village de Cipières au loin.

Crédit photo : Julien Lageat - PNR des Préalpes d'Azur



Le Château de Hautes Gréolières (P)

Ce château construit vers 1230 sous l'ordre du Comte de Provence, se présente sous la forme d'une enceinte polygonale percée de meurtrières, qui n'est conservée que sur trois côtés et qui clôturé une plateforme rocheuse. Durant les guerres civiles qui marquent cette région, le château est assiégé. Après cette période, l'enceinte est partiellement renforcée par de fausses braies. Une nouvelle rampe d'accès est aménagée au sud-est.

Crédit photo : DR



La Chapelle Saint-Etienne (Q)

Citée pour la première fois en 1312, cette chapelle est édifée pour servir l'église paroissiale au castrum de Hautes Gréolières. L'abside en cul-de-four est construite dès la création du castrum, mais la nef n'est élevée qu'à la fin du XIII^e siècle ; elle compte quatre travées voutées en berceau brisé.

Crédit photo : G. Germain



Les ripisylves (R)

Formation naturelle que l'on retrouve à proximité des cours d'eau, les ripisylves sont essentielles à la biodiversité des milieux aquatiques. La présence de ripisylves permet d'avoir des zones d'ombre favorables à certaines espèces vivant dans l'eau, par son système racinaire elle protège les berges de l'érosion lors des crues et filtre la pollution de l'eau.

Crédit photo : Kévin Mascarte - PNR Préalpes d'Azur



Héritage historique de Courmes (S)

Datant du XIV^e siècle, le village de Courmes se trouve au sud de la Serre Madeleine et dispose d'un cadre de vie propice à la détente. Au détour d'une ruelle, vous pourrez découvrir l'église de Saint-Madeleine construite à l'origine au début du XIV^e comme une chapelle du temps où le village était une dépendance de Coursegoules. Son indépendance et les travaux d'agrandissements qui ont lieu vont en faire une église à la fin du XVIII^e siècle.

Crédit photo : Kévin Mascarte - PNR Préalpes d'Azur



L'Eglise Sainte Marie-Madeleine (T)

L'église était déjà mentionnée en 1312 avec l'ancien village de Courmes situé sur la Serre de la Madeleine. L'église actuelle du village fut d'abord une chapelle autour duquel le hameau de Courmes se reconstruit à partir du XVII^e siècle. Ensuite agrandi en 1781, l'édifice devint l'église paroissiale. À l'intérieur, on y trouve un autel en bois doré, un reliquaire de Saint Félix patron du village, ainsi que le tombeau des Seigneurs de Cormis. Une réfection de l'église eu lieu en 1996.

Crédit photo : Serge PANTACCHINI



La croix de chemin (U)

Les premières croix de chemin apparaissent à partir du XIe siècle. Elles étaient destinées à christianiser un lieu. Aujourd'hui implantées en bordure des routes, à la croisée des chemins, ainsi qu'aux entrées des villes et villages, elles guident et protègent le voyageur. La croix de chemin présente sur cet itinéraire est composée de blocs de calcaire massifs surmontés d'une croix en fer forgé et d'un petit bénitier. Elle daterait du XVIIIe siècle.

Crédit photo : Serge PANTACCHINI



Une forêt de taillis (V)

Dans cette partie de la forêt, nous apercevons des bouquets d'arbustes. Ce sont des taillis de chênes, de charmes, de houblons et d'érables. Un taillis est issu du rejet des souches. Après la coupe de certaines espèces d'arbres, des jeunes pousses repartent de la souche et donnent plusieurs brins appelés cèpes. Ce mode de reproduction végétative est souvent utilisé pour obtenir du bois de chauffage, que l'on récolte régulièrement sur une période de 10 à 30 ans selon l'espèce.

Crédit photo : Serge PANTACCHINI



Le domaine des Courmettes (W)

Le domaine des Courmettes est une propriété privée, de 600 hectares, ouverte au public. Celle-ci est située dans une zone classée Natura 2000. Elle est gérée comme une réserve naturelle par l'association « A Rocha » qui œuvre pour la protection de la nature. Une bergerie et une chèvrerie sont également présentes sur le domaine. Les 500 brebis et la cinquantaine de chèvres participent à l'entretien des prairies et des sous-bois.

Crédit photo : Serge PANTACCHINI



A la recherche des héritages romains (X)

Dans le centre historique de Vence, profiter d'un détour dans les rues du quartier pour partir en quête des vestiges de l'époque romaine tel que des gravures sur les murs de la cathédrale ou encore la présence de colonnes romaines. Si vous voulez pousser le vice un peu plus loin partez vers le col de Vence à la découverte de bornes militaires et autres héritages de nos amis romains.

Crédit photo : Monumentum



- En aucun cas les auteurs des contenus de ce site ne sauraient être tenus pour responsables de problèmes ou d'accidents sur les itinéraires cités.
- Cependant, nous comptons sur vous pour signaler toutes contradictions importantes entre cette fiche et le terrain.
- Pensez également à signaler les éventuels problèmes rencontrés pendant votre balade sur <http://sentinelles.sportsdenature.fr> (erreur de balisage, panneau défectueux, pollution, conflit d'usages...).
- La vente de cette fiche est autorisée au coût d'impression.
- Ne pas jeter dans la nature.

L'outil Geotrek a été financé par l'Union européenne, le Parc national des Ecrins et le Parc national du Mercantour.

Le projet Chemins des Parcs est financé par la Région Provence-Alpes-Côte-d'Azur et les Parcs naturels régionaux des Alpilles, de Camargue, du Luberon, du Queyras et du Verdon.

Ce projet partenarial rassemble également le Comité Régional du Tourisme, les agences départementales de développement touristique, les offices de tourisme et les syndicats d'initiative.

- The authors of this website will in no case be held responsible for problems or accidents on the routes mentioned.
- We count on you to point out any inconsistency between this content and the field itineraries
- Please report any problems encountered on the routes (route marking problems, defective panels, pollution, conflict of uses ...) on <http://sentinelles.sportsdenature.fr>
- The sale of this sheet is authorized at the cost of printing
- Please don't litter

The Geotrek tool was funded by the European Union, the Ecrins National Park and the Mercantour National Park.

The Chemins des Parcs project is funded by the Provence-Alpes-Côte-d'Azur Region and the regional nature parks of Alpilles, Camargue, Luberon, Queyras and the Verdon.

This project was developed in partnership with the Regional Tourism Committee, the departmental tourist development agencies, and tourist offices.

Avec le soutien de



Avec l'aide technique de :

- Département des Alpes-Maritimes - Randoxygène