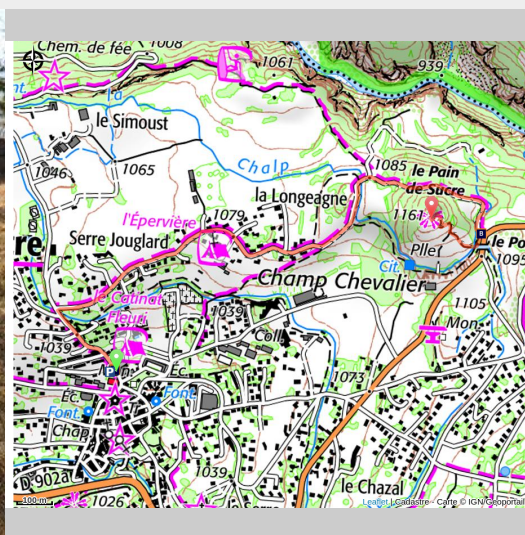


Guillestre - Pain de Sucre

Guillestre



Porteau, canal Salva (Gérald De Viviès)



Exceptionnel panorama à 360° sur tout le Guillestrois.

La boucle monte en pente douce jusqu'au Pain de Sucre. C'est un itinéraire agréable, facile avec de beaux paysages comme toile de fond tout le long de la balade.

Infos pratiques

Pratique : À pied

Durée : 1 h 30

Longueur : 2.2 km

Dénivelé positif : 153 m

Difficulté : Facile

Type : Aller-retour

Thèmes : Eaux et rivières, Géologie, Point de vue



Itinéraire

Départ : Office de tourisme, Place Salva

Arrivée : Office de tourisme, Place Salva

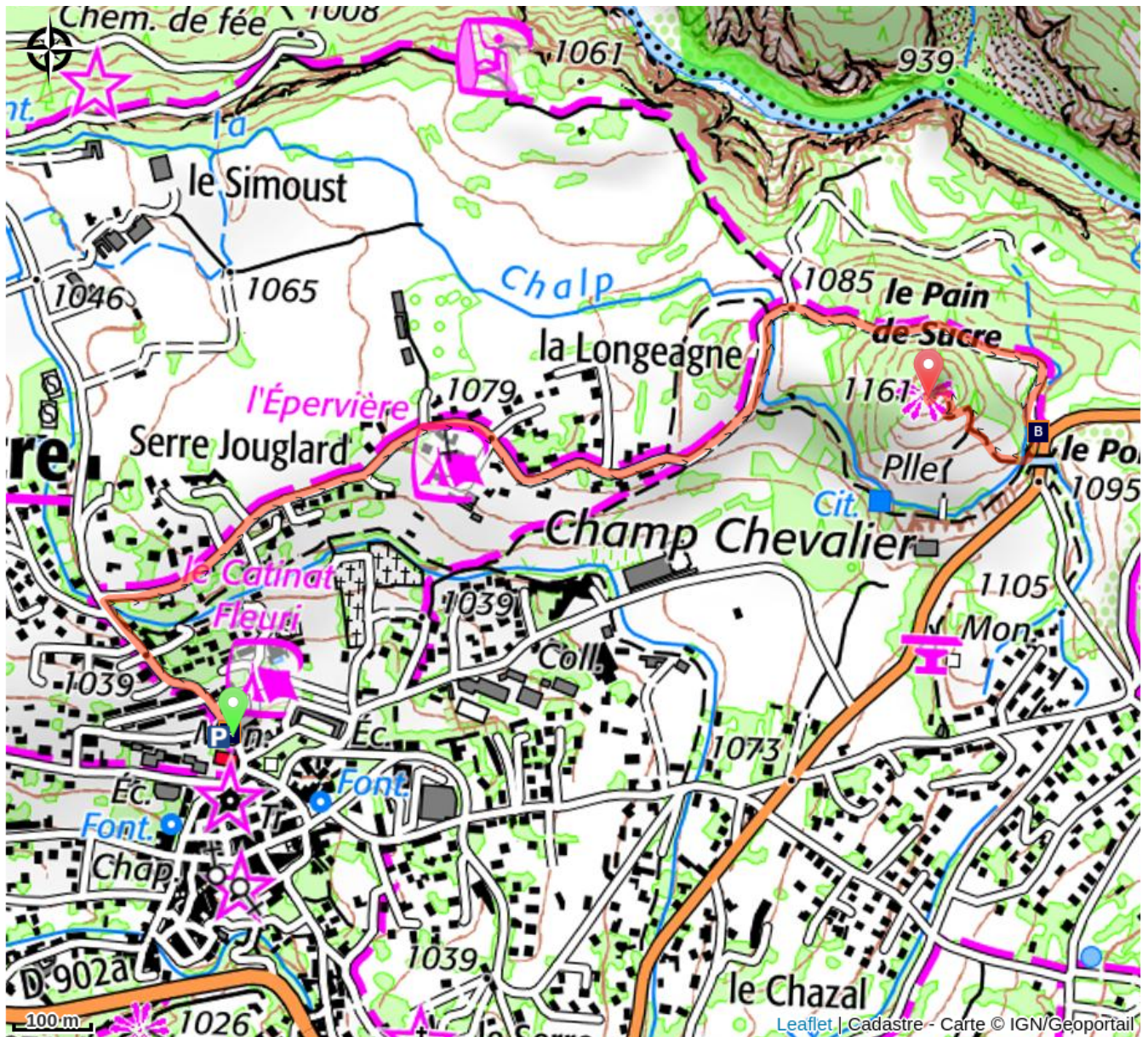
Balisage :  PR

Suivez la route qui monte après le cinéma, et à environ 200m prenez à droite la route de la Longeagne. L'itinéraire traverse le lotissement de la Longeagne puis débouche sur un chemin rural au pied du Pain de Sucre. Il suit, à gauche, sur quelques mètres, le canal.

En tournant ensuite sur votre droite, vous pourrez accéder par un petit sentier au sommet du Pain de Sucre d'où l'on observe au nord-est, la vallée encaissée du Queyras et au sud-ouest, le Bourg de Guillestre avec ses prairies de fauche, ses vergers et ses quelques vignes.

La vue est panoramique sur le plateau de Guillestre, le fond du Guil, au loin les glaciers des Écrins, la place forte de Mont dauphin... Le retour se fait par le même itinéraire, sans difficulté.

Sur votre chemin...



 Champ de foire (A)

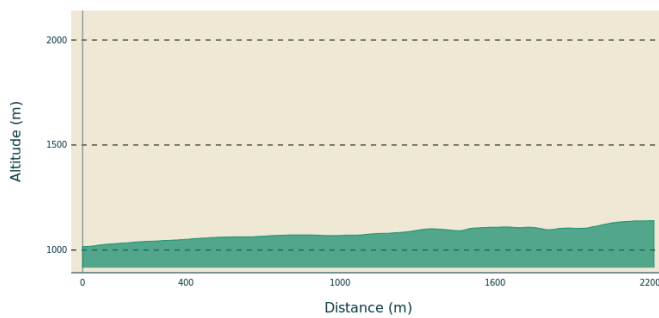
 Porteau (B)

Toutes les infos pratiques

Recommandations

Merci de rester sur les sentiers balisés pour éviter une érosion trop importante.

Profil altimétrique



Altitude min 1016 m
Altitude max 1140 m

Transports

Office de Tourisme du Guillestrois-Queyras : 04 92 46 76 18

Accès routier

Centre ville de Guillestre, au-dessus de la Mairie.

Parking conseillé

Champ de foire, au-dessus de la mairie de Guillestre

Lieux de renseignements

Maison du Parc naturel régional du Queyras



3580 Route de l'Izoard, 05350 Arvieux

pnrq@pnr-queyras.fr

Tel : +33 (0)4 92 46 88 20

<http://www.pnr-queyras.fr/>

OTI du Guillestrois et du Queyras

Maison du Tourisme du Queyras, 05350 Château-Ville-Vieille

info@guillestroisqueyras.com

Tel : +33 (0)4 92 46 76 18

<http://www.guillestroisqueyras.com>

Sur votre chemin...



Champ de foire (A)

Ici se tenait la célèbre foire de la Saint-Luc où Français et Italiens des vallées voisines venaient vendre et acheter leurs bestiaux. Si l'emplacement a changé, la foire agricole de la Saint-Luc se déroule toujours chaque année en octobre. C'est probablement l'une des plus grandes foires agricoles des Hautes-Alpes, et sûrement la plus ancienne, puisque son origine remonte au Moyen-âge.
Crédit photo : Communauté de communes GQ



Porteau (B)

Ce pont appelé "porteau" que vous voyez enjamber la route du Queyras est un canal, le canal Salva, construit par l'ingénieur du même nom en 1872. Ce canal prend l'eau dans le torrent du Cristillan à Ceillac à 1300m d'altitude. Il chemine sur plus de 6km jusqu'à Guillestre où l'eau sert encore à l'irrigation des cultures, notamment sur le plateau du Simoust. Durant l'été, l'eau du canal d'irrigation se jette au bout du plateau produisant ainsi une belle cascade particulièrement visible depuis Mont-Dauphin.
Crédit photo : Gérald De Viviès



- En aucun cas les auteurs des contenus de ce site ne sauraient être tenus pour responsables de problèmes ou d'accidents sur les itinéraires cités.
- Cependant, nous comptons sur vous pour signaler toutes contradictions importantes entre cette fiche et le terrain.
- Pensez également à signaler les éventuels problèmes rencontrés pendant votre balade sur <http://sentinelles.sportsdenature.fr> (erreur de balisage, panneau défectueux, pollution, conflit d'usages...).
- La vente de cette fiche est autorisée au coût d'impression.
- Ne pas jeter dans la nature.

L'outil Geotrek a été financé par l'Union européenne, le Parc national des Ecrins et le Parc national du Mercantour.

Le projet Chemins des Parcs est financé par la Région Provence-Alpes-Côte-d'Azur et les Parcs naturels régionaux des Alpilles, de Camargue, du Luberon, du Queyras et du Verdon.

Ce projet partenarial rassemble également le Comité Régional du Tourisme, les agences départementales de développement touristique, les offices de tourisme et les syndicats d'initiative.

- The authors of this website will in no case be held responsible for problems or accidents on the routes mentioned.
- We count on you to point out any inconsistency between this content and the field itineraries
- Please report any problems encountered on the routes (route marking problems, defective panels, pollution, conflict of uses ...) on <http://sentinelles.sportsdenature.fr>
- The sale of this sheet is authorized at the cost of printing
- Please don't litter

The Geotrek tool was funded by the European Union, the Ecrins National Park and the Mercantour National Park.

The Chemins des Parcs project is funded by the Provence-Alpes-Côte-d'Azur Region and the regional nature parks of Alpilles, Camargue, Luberon, Queyras and the Verdon.

This project was developed in partnership with the Regional Tourism Committee, the departmental tourist development agencies, and tourist offices.

www.cheminsdesparcs.fr

*Tours et détours dans les Parcs naturels régionaux
de Provence-Alpes-Côte d'Azur*

Avec le soutien de

