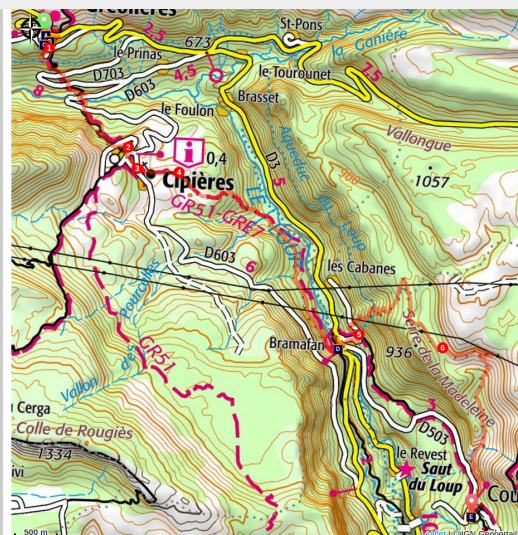



La Maralpine - étape 4 : Gréolières à Courmes

Gréolières



Paysage sur le village de Courmes et la Méditerranée (Kévin Mascarte - PNR Préalpes d'Azur)

Cette quatrième étape de La Maralpine emmènera le voyageur des contreforts du Cheiron aux sillons verdoyants des Gorges du Loup.

« Depuis Gréolières, quittant l'abris du Cheiron je m'élançe vers ma prochaine destination. De la vallée du Loup à la Serre de la Madeleine je parcours un paysage fermé par les arbres et donnant tantôt une vue en arrière sur le Cheiron, tantôt un regard en avant vers les gorges du Loup. Un voyage mystérieux où le plateau, minéral et aride, offre une nature sauvage avant de laisser transparaître la Méditerranée et le village de Courmes, niché au pied du plateau. » Kevin Mascarte - PNR des Préalpes d'Azur

Infos pratiques

Pratique : À pied

Durée : 6 h

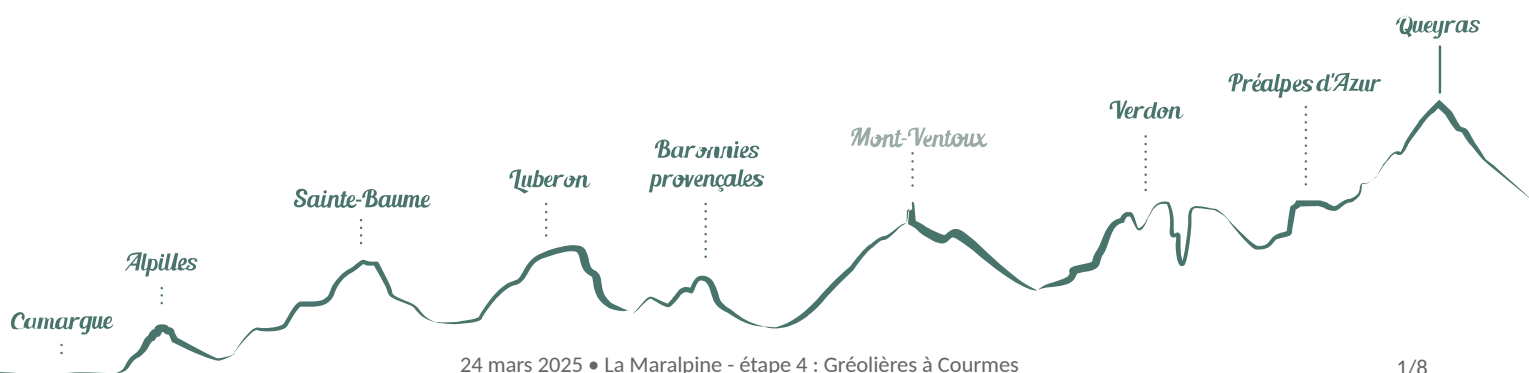
Longueur : 14.4 km

Dénivelé positif : 730 m

Difficulté : Moyen

Type : Traversée

Thèmes : Eaux et rivières, Point de vue



Itinéraire

Départ : Gréolières

Arrivée : Courmes

Balisage :  GR®  PR

0 - Depuis le parking de La Fâisse à Gréolières, suivre la route D2 puis prendre la rue sur la droite à 200m pour descendre vers le centre du village.

1 - Face à la mairie, tourner à gauche vers le Chemin des Vignes. A la balise 27, prendre la direction de Cipières. Suivre le GR4 puis traverser la route de Cipières D703 à 2 reprises et la rivière du « Loup » avant de remonter vers Cipières par le GR4.

2 - A Cipières, tourner à droite sur la route Neuve puis à Gauche sur la rue du Portail pour arriver sur la place du village. Sur la place, suivre la D903 jusqu'à la balise 20.

3 - A la balise, suivre la direction de Bramafan sur le GR 51. Rester sur le chemin à la balise 21.

4 - Continuer dans la direction de Bramafan en suivant les balises 167,166, 168. Quitter temporairement le GR pour partir vers Bramafan, remonter sur la gauche le long du Aqueduc du Loup puis prendre à gauche jusqu'à la balise 259.

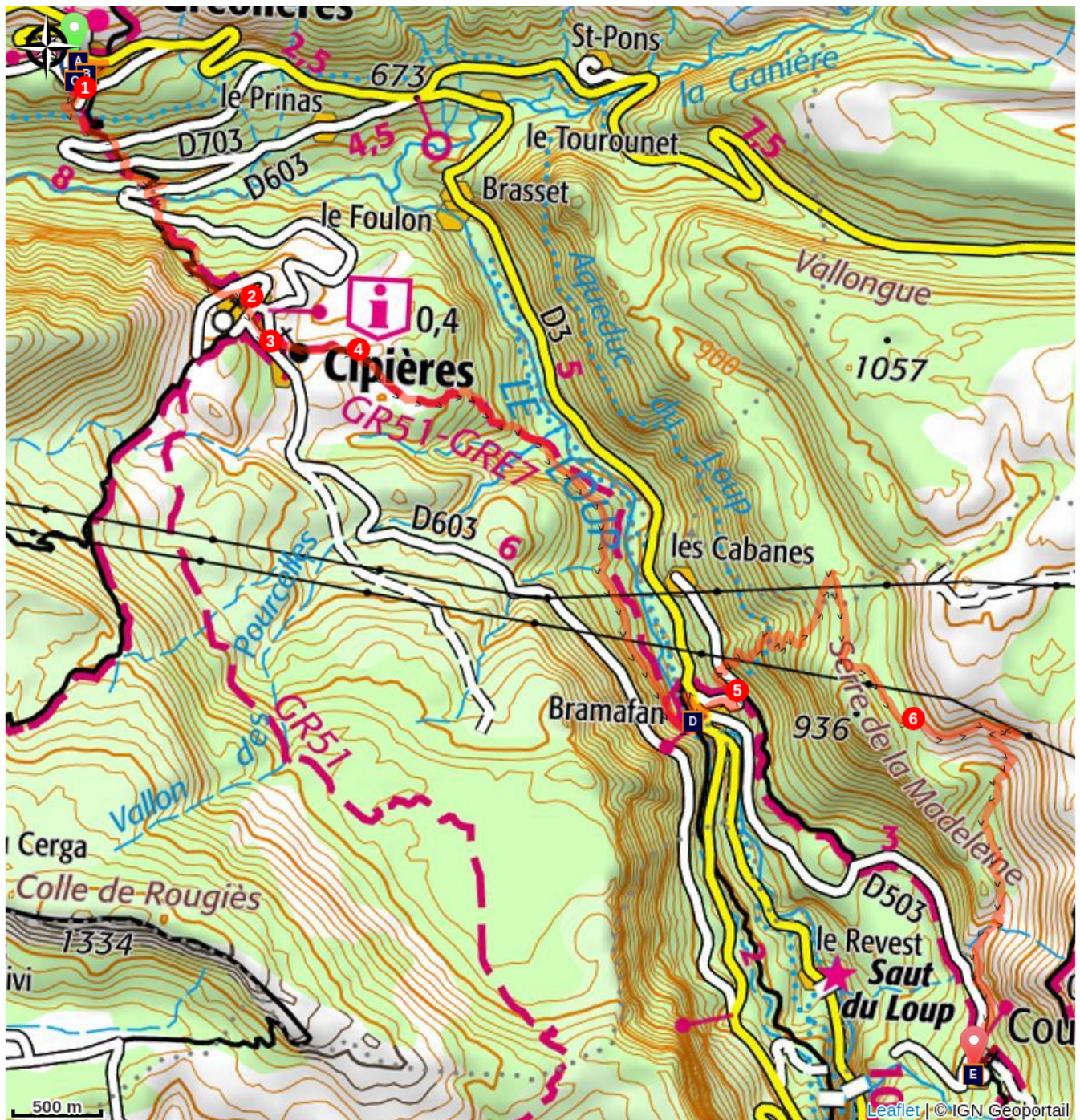
5 - A la balise 259, quitter définitivement le GR51 pour emprunter le sentier PR en suivant le panneau indiquant "itinéraire pédestre" à gauche en direction de St Barnabé. Suivre le balisage jusqu'à la balise 258 puis tourner à droite toujours en direction de St Barnabé pour arriver à la balise 87.




6 - A la balise, prendre sur la gauche vers "St Barnabé - Courmes" jusqu'à la balise 87a et continuer en direction de Courmes jusqu'à arriver au village.


Le Département des Alpes-Maritimes, dans le cadre de la gestion des itinéraires inscrits au Plan Départemental des Itinéraires de Promenade et de Randonnée (PDIPR), assure l'entretien de cet itinéraire ainsi que celui de sa signalétique et de son balisage.

Vous trouverez les informations actualisées sur les ouvertures-fermetures de l'itinéraire en consultant le lien : [La Maralpine - Randoxygène](#)

Sur votre chemin...



-  Gréolières (A)
-  Eglise de la Chaire de Saint-Pierre (C)
-  Héritage historique de Courmes (E)

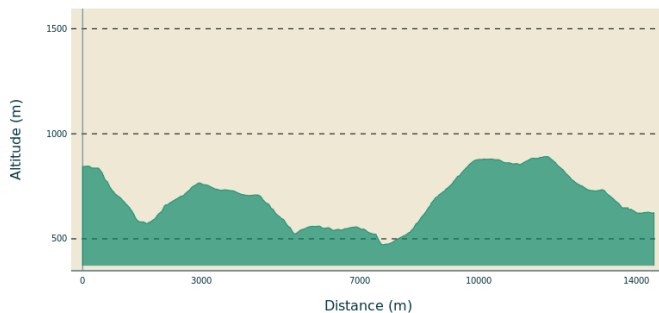
-  Village de Gréolières (B)
-  Les ripisylves (D)

Toutes les infos pratiques

Recommandations

- Période recommandée : mai à octobre
- Des troupeaux peuvent se trouver sur votre chemin. Consultez la bande dessinée ["face aux chiens de protection, quelques réflexes à adopter"](#)

Profil altimétrique



Altitude min 472 m
Altitude max 892 m

Accès routier

A Vence, suivre la M2 pour continuer sur la D2 jusqu'à Gréolières. Depuis Grasse, prendre la D6085 puis suivre la D5 vers Caussols et bifurquer à droite sur la D10 à suivre jusqu'à Gréolières.

Parking conseillé

Parking La Faisse à Gréolières

Source



Département des Alpes-Maritimes - Randoxygène

Lieux de renseignements

Parc naturel régional des Préalpes d'Azur



contact@pnr-prealpesdazur.fr

Tel : (+33) 4 92 42 08 63

<https://www.parc-prealpesdazur.fr/>

Sur votre chemin...



Gréolières (A)

Semblant défier les barres imposantes du massif du Cheiron, ce joli village, bâti sur un petit plateau à mi pente de l'escarpement, domine toute la vallée du Loup. Le nom de Gréolières apparaît pour la première fois en 1033 dans le cartulaire de l'abbaye St Victor de Marseille, "vineam unau in Graulieras". Le mot vient de "gracularia", dérivé de "graculus" qui signifie "corneille". Au cours de son histoire, l'économie de Gréolières a été principalement liée aux activités agricoles. Désormais apiculteurs et agriculteurs développent des produits de qualité. Vous pourrez trouver au sein du village une boulangerie, une épicerie mais également des restaurants.

Crédit photo : ©Ellen Teurlings - PNR Préalpes d'Azur



Village de Gréolières (B)

A l'abri du massif du Cheiron, ce joli village, bâti sur un petit plateau à mi pente de l'escarpement, domine la vallée du Loup. Le nom de Gréolières apparaît pour la première fois en 1033 dans le cartulaire de l'abbaye St Victor de Marseille, "vineam unau in Graulieras". Le mot vient de "gracularia", dérivé de "graculus" qui signifie "corneille". Au cours de son histoire, l'économie de Gréolières a été principalement liée aux activités agricoles. Désormais apiculteurs et agriculteurs développent des produits de qualité. Vous pourrez trouver au sein du village une boulangerie, une épicerie mais également des restaurants.

Crédit photo : ©Ellen Teurlings - PNR Préalpes d'Azur



Eglise de la Chaire de Saint-Pierre (C)

Dans le village de Gréolières situé au pied du Cheiron, l'église de la Chaire de Saint-Pierre se trouve être l'un des édifices inscrits au titre de monument historique dans le village. Construit à l'origine au cours du 12ème siècle, l'église a fait l'objet d'une seconde phase de construction à partir du 16ème siècle. Pour en savoir plus sur cette église : [Eglise de la Chaire de Saint-Pierre](#).

Crédit photo : ©PNR Préalpes d'Azur



Les ripisylves (D)

Formation naturelle que l'on retrouve à proximité des cours d'eau, les ripisylves sont essentielles à la biodiversité des milieux aquatiques. La présence de ripisylves permet d'avoir des zones d'ombre favorables à certaines espèces vivant dans l'eau, par son système racinaire elle protège les berges de l'érosion lors des crues et filtre la pollution de l'eau.

Crédit photo : Kévin Mascarte - PNR Préalpes d'Azur



Héritage historique de Courmes (E)

Datant du XIVE siècle, le village de Courmes se trouve au sud de la Serre Madeleine et dispose d'un cadre de vie propice à la détente. Au détour d'une ruelle, vous pourrez découvrir l'église de Saint-Madeleine construite à l'origine au début du XIVE comme une chapelle du temps où le village était une dépendance de Coursegoules. Son indépendance et les travaux d'agrandissements qui ont lieu vont en faire une église à la fin du XVIIIe siècle.

Crédit photo : Kévin Mascarte - PNR Préalpes d'Azur



- En aucun cas les auteurs des contenus de ce site ne sauraient être tenus pour responsables de problèmes ou d'accidents sur les itinéraires cités.
- Cependant, nous comptons sur vous pour signaler toutes contradictions importantes entre cette fiche et le terrain.
- Pensez également à signaler les éventuels problèmes rencontrés pendant votre balade sur <http://sentinelles.sportsdenature.fr> (erreur de balisage, panneau défectueux, pollution, conflit d'usages...).
- La vente de cette fiche est autorisée au coût d'impression.
- Ne pas jeter dans la nature.

L'outil Geotrek a été financé par l'Union européenne, le Parc national des Ecrins et le Parc national du Mercantour.

Le projet Chemins des Parcs est financé par la Région Provence-Alpes-Côte-d'Azur et les Parcs naturels régionaux des Alpilles, de Camargue, du Luberon, du Queyras et du Verdon.

Ce projet partenarial rassemble également le Comité Régional du Tourisme, les agences départementales de développement touristique, les offices de tourisme et les syndicats d'initiative.

- The authors of this website will in no case be held responsible for problems or accidents on the routes mentioned.
- We count on you to point out any inconsistency between this content and the field itineraries
- Please report any problems encountered on the routes (route marking problems, defective panels, pollution, conflict of uses ...) on <http://sentinelles.sportsdenature.fr>
- The sale of this sheet is authorized at the cost of printing
- Please don't litter

The Geotrek tool was funded by the European Union, the Ecrins National Park and the Mercantour National Park.

The Chemins des Parcs project is funded by the Provence-Alpes-Côte-d'Azur Region and the regional nature parks of Alpilles, Camargue, Luberon, Queyras and the Verdon.

This project was developed in partnership with the Regional Tourism Committee, the departmental tourist development agencies, and tourist offices.

Avec le soutien de



Avec l'aide technique de :

- Département des Alpes-Maritimes - Randoxygène