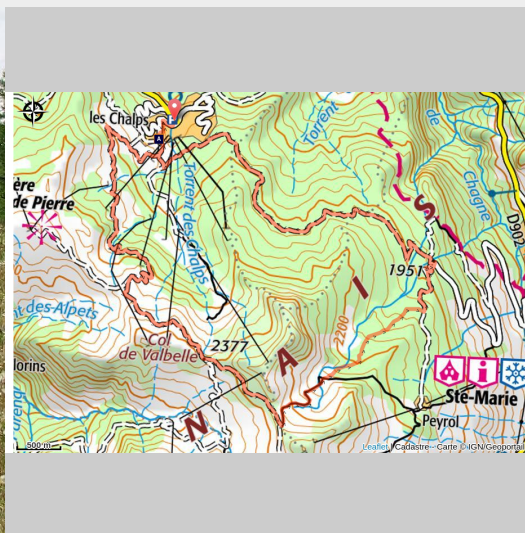


RISOUL - Razis à VTT

Risoul



Cabane au milieu des prés (CC Guillestrois-Queyras)



Une des plus belles vues. Descente technique.

Ce parcours est un de nos circuits aux vues les plus belles et aux descentes les plus techniques !

Infos pratiques

Pratique : VTT

Durée : 5 h

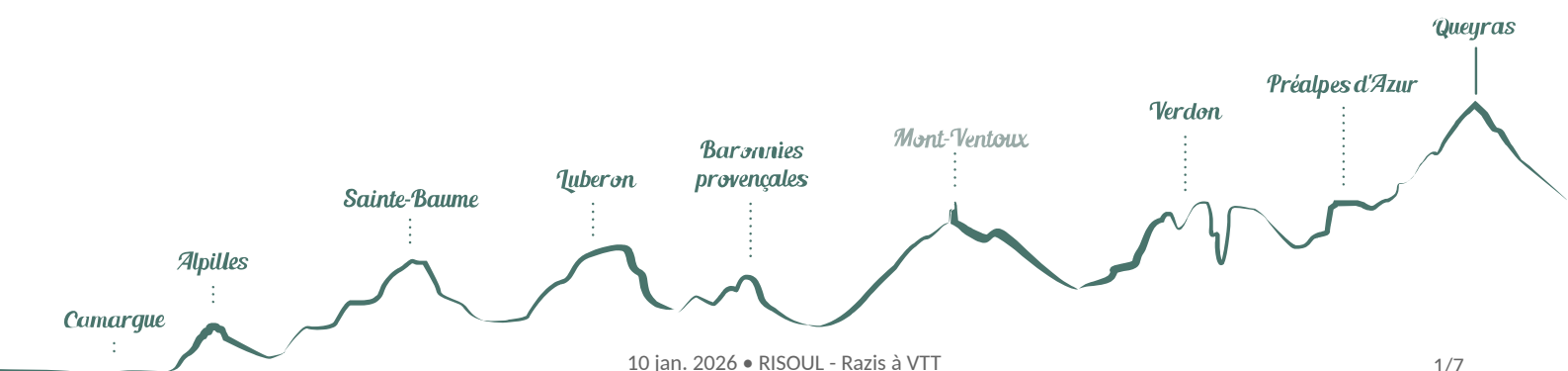
Longueur : 17.4 km

Dénivelé positif : 916 m

Difficulté : Difficile

Type : Boucle

Thèmes : Point de vue - sommet



Itinéraire

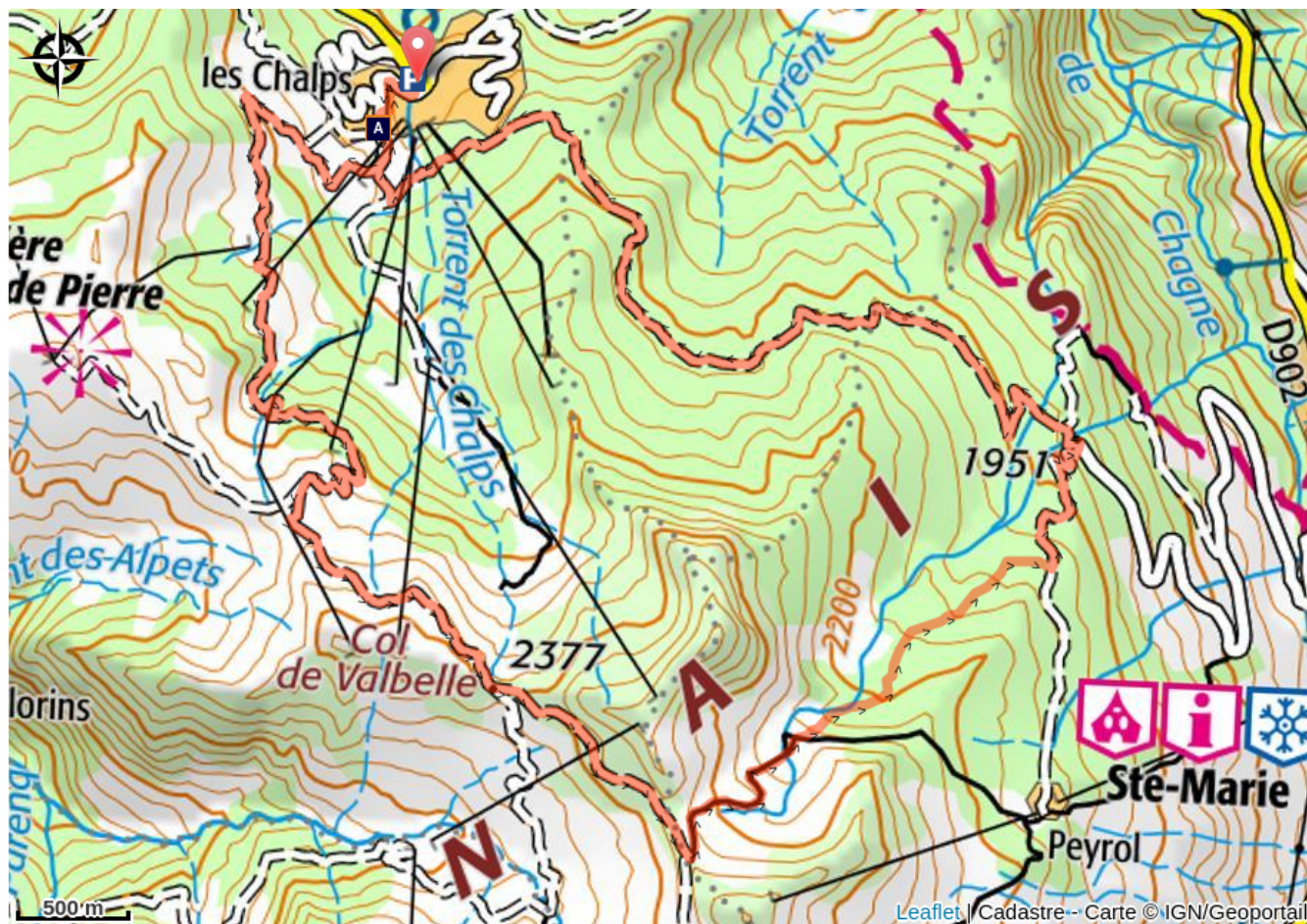
Départ : Office de Tourisme, station de Risoul 1850

Arrivée : Office de Tourisme, station de Risoul 1850

Balisage : 🚩 VTT

Depuis l'Office de Tourisme (Risoul 1850 - Station), prendre la Rue du Pré du Laus et monter jusqu'au pieds des télésièges. Prendre la deuxième piste d'exploitation à droite, passant à deux reprises sous le télésiège de Césier. Continuer en direction de la Bergerie de Césier en passant une troisième fois sous le télésiège, puis prendre immédiatement à droite en direction du Col de Chérine. La piste traverse le téléski de l'Alpet, puis celui de Peyre Folle après plusieurs lacets. Rejoindre ensuite le Col de Valbelle et prendre légèrement à gauche et poursuivre à flanc de montagne jusqu'au Col du Vallon pour ensuite dévaler sa combe. Passer sous le téléski et aller tout droit afin de profiter de l'amusant petit sentier en bordure de torrent. Raide au début, il devient légèrement plus doux par la suite, mais conserve toute sa technicité !! Bien plus loin, on atterrit sur une piste forestière que l'on descend sur quelques mètres. À l'intersection, bifurquer à gauche en direction de la cabane de Razis pour revenir à la station de Risoul 1850 par la route forestière.

Sur votre chemin...



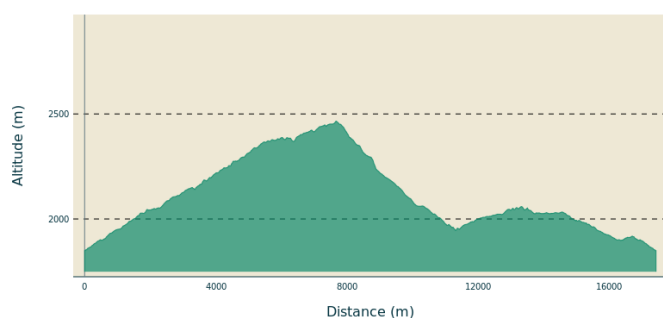
Station de Risoul 1850 (A)

Toutes les infos pratiques

Recommandations

Variante : de Risoul station, rejoindre la Crête de Razis par les 2 télésièges (télésièges du Mélézet et de La Platte de la None), attention période d'ouverture limitée, se renseigner préalablement auprès de l'Office de Tourisme de Risoul : 04 92 46 02 60

Profil altimétrique



Altitude min 1849 m

Altitude max 2466 m

Transports

La navette saisonnière S22 en provenance de la gare SNCF peut transporter les VTT. Réservation obligatoire, au plus tard la veille, auprès des Autocars Imbert 04 92 45 18 11. Arrêt "Risoul Station".

Accès routier

Station de Risoul 1850

Parking conseillé

Office de Tourisme de Risoul, Risoul station 1850

Sur votre chemin...



Station de Risoul 1850 (A)

La Station de ski Risoul 1850 a été créée en 1971 sur les hauteurs de Risoul. La piste la plus haute se trouve à 2457 m d'altitude. Aujourd'hui, la station accueille les skieurs en hiver et l'été, les pistes se transforment en alpages où bovins et ovins remplacent les sportifs ! Pour les activités en station, se renseigner auprès de l'Office de tourisme de Risoul.

Crédit photo : ©Lucie Parmentier - CC Guillestrois-Queyras



- En aucun cas les auteurs des contenus de ce site ne sauraient être tenus pour responsables de problèmes ou d'accidents sur les itinéraires cités.
- Cependant, nous comptons sur vous pour signaler toutes contradictions importantes entre cette fiche et le terrain.
- Pensez également à signaler les éventuels problèmes rencontrés pendant votre balade sur <http://sentinelles.sportsdenature.fr> (erreur de balisage, panneau défectueux, pollution, conflit d'usages...).
- La vente de cette fiche est autorisée au coût d'impression.
- Ne pas jeter dans la nature.

L'outil Geotrek a été financé par l'Union européenne, le Parc national des Ecrins et le Parc national du Mercantour.

Le projet Chemins des Parcs est financé par la Région Provence-Alpes-Côte-d'Azur et les Parcs naturels régionaux des Alpilles, de Camargue, du Luberon, du Queyras et du Verdon.

Ce projet partenarial rassemble également le Comité Régional du Tourisme, les agences départementales de développement touristique, les offices de tourisme et les syndicats d'initiative.

- The authors of this website will in no case be held responsible for problems or accidents on the routes mentioned.
- We count on you to point out any inconsistency between this content and the field itineraries
- Please report any problems encountered on the routes (route marking problems, defective panels, pollution, conflict of uses ...) on <http://sentinelles.sportsdenature.fr>
- The sale of this sheet is authorized at the cost of printing
- Please don't litter

The Geotrek tool was funded by the European Union, the Ecrins National Park and the Mercantour National Park.

The Chemins des Parcs project is funded by the Provence-Alpes-Côte-d'Azur Region and the regional nature parks of Alpilles, Camargue, Luberon, Queyras and the Verdon.

This project was developed in partnership with the Regional Tourism Committee, the departmental tourist development agencies, and tourist offices.

www.cheminsdesparcs.fr

*Tours et détours dans les Parcs naturels régionaux
de Provence-Alpes-Côte d'Azur*

Avec le soutien de

