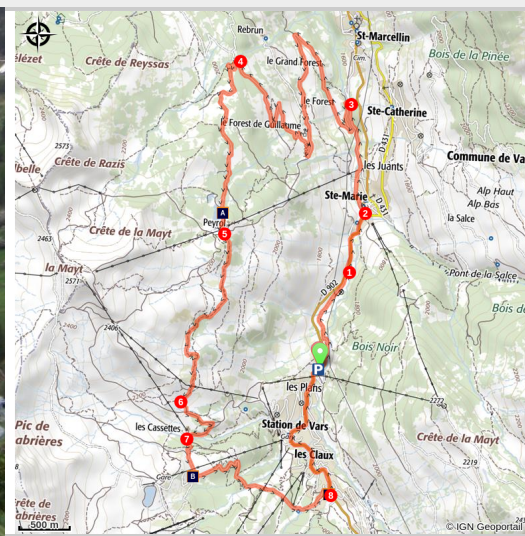


Les Balcons de Vars - Vars en VTT

Vars



Panorama sur les hameaux de Vars (CC Guillestrois-Queyras)

Profil descendant avec sentiers et pistes.

Au profil descendant, ce circuit alterne sentiers et pistes pour plaire à tous ! Montée facile par une petite route secondaire puis une piste d'exploitation ou variante possible par les remontées mécaniques, vérifier les périodes d'ouverture.

Infos pratiques

Pratique : VTT

Durée : 3 h 30

Longueur : 17.2 km

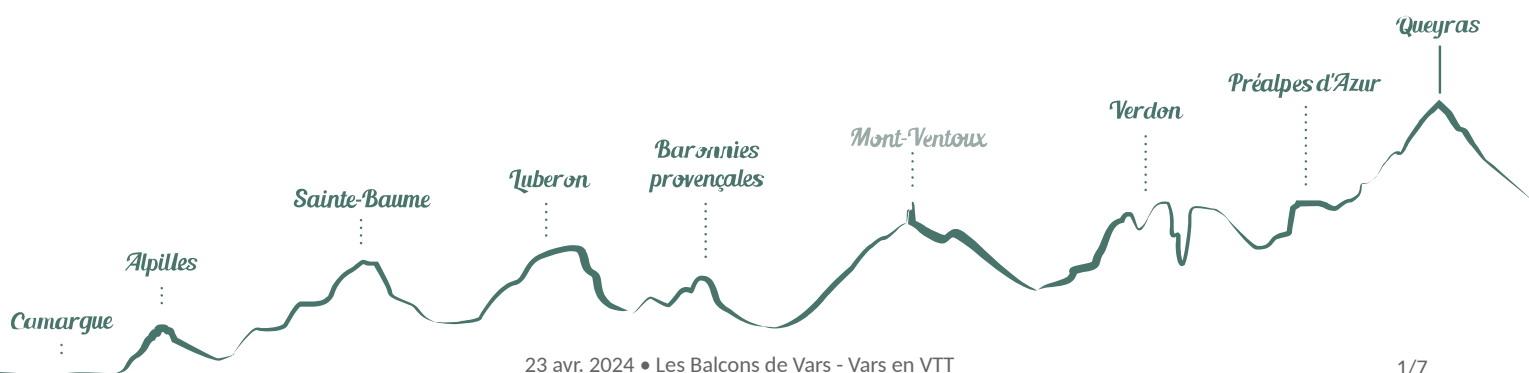
Dénivelé positif : 796 m

Difficulté : Facile

Type : Boucle

Thèmes : Point de vue

Accessibilité : VTT à assistance électrique, VTT enduro



Itinéraire

Départ : Vars Les Claux, entrée nord de la station

Arrivée : Vars Les Claux, entrée nord de la station

Balisage : ▶ VTT

Au départ du parking de la Mayt, sous le télésiège de Peynier, prenez à droite un large chemin qui longe la route départementale vers le bas, le long du torrent.

1- Rejoignez la route un peu plus loin et empruntez-la jusqu'à l'entrée du village de Sainte-Marie.

2- Prendre la route à gauche, passez au pied du télésiège de Sainte-Marie et continuez sur la route secondaire qui longe le torrent en direction de Saint-Marcellin.

3- 700 m après le télésiège, prenez la 1ère route à gauche et traversez le pont pour commencer la montée. Poursuivez sur la route sur 360 mètres de dénivelée et enchaînez plusieurs virages en épingle.

4- Prenez à gauche la piste en direction de Peyrol, en haut du télésiège.

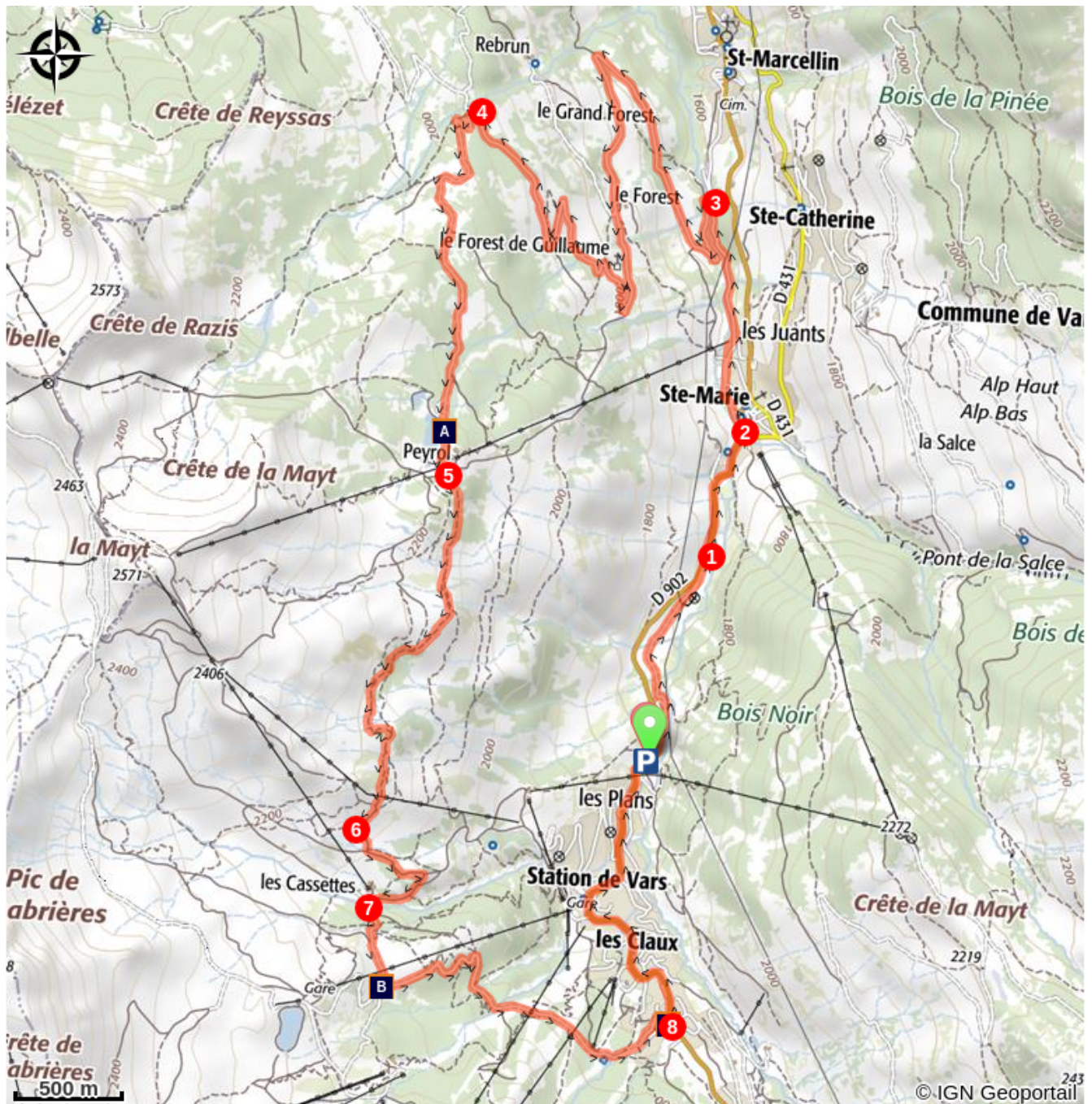
5- Une fois en haut, continuez tout droit à flanc de montagne parmi les vaches sur un petit sentier qui part à gauche, coupe sous le téléski du Lièvre.



6- Bifurquez à gauche, avant de passer sous un autre câble de télésiège (la Mayt) et redescendez sous le Chalet des Cassettes.

7- Prenez la piste à gauche pour passer sous la passerelle, sous la télécabine de Chabrières et continuez à gauche sur la piste qui file vers la station. Suivez-la jusqu'à la route départementale.

8- Empruntez la route à gauche pour redescendre vers le bas de la station et le parking de départ.

Sur votre chemin...



-  Lac de Peyrol (A)
-  Vars les Claux (C)

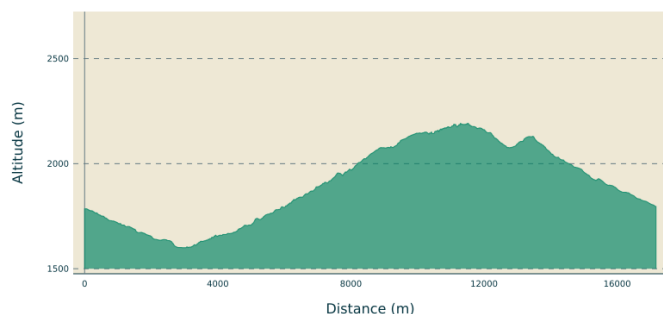
-  L'Eyssina (B)

Toutes les infos pratiques

Recommandations

Variante : à Sainte-Marie, préservez vos forces en vous hissant sur les hauteurs à l'aide du 1er tronçon du télésiège (vérifier les jours et horaires d'ouverture auprès de l'OT de Vars)

Profil altimétrique



Altitude min 1600 m
Altitude max 2192 m

Transports

La navette saisonnière S23 en provenance de la gare SNCF peut transporter les VTT. Réservation obligatoire, au plus tard la veille, auprès des Autocars Imbert 04 92 45 18 11. Arrêt "Vars Office de Tourisme". Navettes gratuites entre les villages de Vars et la station, Office de Tourisme de Vars : 04 92 46 51 31

Accès routier

Depuis Guillestre, prendre la D902 jusqu'à la station de Vars les Claux

Parking conseillé

La Mayt, à l'entrée de la station

Lieux de renseignements

Maison du Parc naturel régional du Queyras



3580 Route de l'Izoard, 05350 Arvieux

pnrq@pnr-queyras.fr

Tel : +33 (0)4 92 46 88 20

<http://www.pnr-queyras.fr/>

Sur votre chemin...



Lac de Peyrol (A)

Créée en 2001, cette réserve d'une contenance de 65000m³ d'eau a pour objectif principal la fabrication de la neige de culture, elle permet d'enneiger l'accès Vars-Risoul. De nombreuses truites y ont élu résidence.

Une seconde réserve collinaire a été inaugurée en 2010 et se situe au sommet de la télécabine de Chabrières.

Le Lac de Peyrol a été paysagé et constitue aujourd'hui un endroit parfait pour pique-niquer et se balader tout en ayant une vue imprenable sur les Ecrins.

Crédit photo : CC Guillestrois-Queyras



L'Eyssina (B)

Montagne emblématique de Vars, son nom provient du mot « échine ». Elle constitue une barrière météorologique qui empêche le mauvais temps de l'Ubaye de venir sur Vars. Petit dicton local : « Lorsque l'Eyssina porte son manteau et le Paneyron son chapeau, le temps est plus au mauvais qu'au beau. » La falaise stratifiée de l'Eyssina est constituée d'une alternance régulière de grès durs clairs et de strates noirâtres de « schistes ». Cette formation géologique est appelée « flysch ».

Crédit photo : CC Guillestrois-Queyras

Vars les Claux (C)

La station de ski des Claux fut créée dans les années 1960. L'architecture typique des bâtiments de cette station assure une cohabitation entre patrimoine et développement économique. Elle constitue aujourd'hui le principal lieu de départ des remontées mécaniques et des commerces.



- En aucun cas les auteurs des contenus de ce site ne sauraient être tenus pour responsables de problèmes ou d'accidents sur les itinéraires cités.
- Cependant, nous comptons sur vous pour signaler toutes contradictions importantes entre cette fiche et le terrain.
- Pensez également à signaler les éventuels problèmes rencontrés pendant votre balade sur <http://sentinelles.sportsdenature.fr> (erreur de balisage, panneau défectueux, pollution, conflit d'usages...).
- La vente de cette fiche est autorisée au coût d'impression.
- Ne pas jeter dans la nature.

L'outil Geotrek a été financé par l'Union européenne, le Parc national des Ecrins et le Parc national du Mercantour.

Le projet Chemins des Parcs est financé par la Région Provence-Alpes-Côte-d'Azur et les Parcs naturels régionaux des Alpilles, de Camargue, du Luberon, du Queyras et du Verdon.

Ce projet partenarial rassemble également le Comité Régional du Tourisme, les agences départementales de développement touristique, les offices de tourisme et les syndicats d'initiative.

- The authors of this website will in no case be held responsible for problems or accidents on the routes mentioned.
- We count on you to point out any inconsistency between this content and the field itineraries
- Please report any problems encountered on the routes (route marking problems, defective panels, pollution, conflict of uses ...) on <http://sentinelles.sportsdenature.fr>
- The sale of this sheet is authorized at the cost of printing
- Please don't litter

The Geotrek tool was funded by the European Union, the Ecrins National Park and the Mercantour National Park.

The Chemins des Parcs project is funded by the Provence-Alpes-Côte-d'Azur Region and the regional nature parks of Alpilles, Camargue, Luberon, Queyras and the Verdon.

This project was developed in partnership with the Regional Tourism Committee, the departmental tourist development agencies, and tourist offices.

www.cheminsdesparcs.fr

*Tours et détours dans les Parcs naturels régionaux
de Provence-Alpes-Côte d'Azur*

Avec le soutien de

