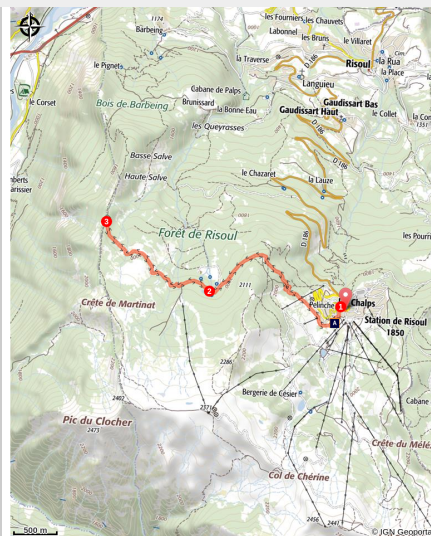


Le Lac du Pré du Laus - Risoul station en VTT

Risoul



Panorama (CC Guillestrois-Queyras)



Circuit familial. Un beau panorama pour peu d'effort.

C'est un circuit familial par excellence. Le rapport effort et panorama est attrayant !

Infos pratiques

Pratique : VTT

Durée : 1 h

Longueur : 9.2 km

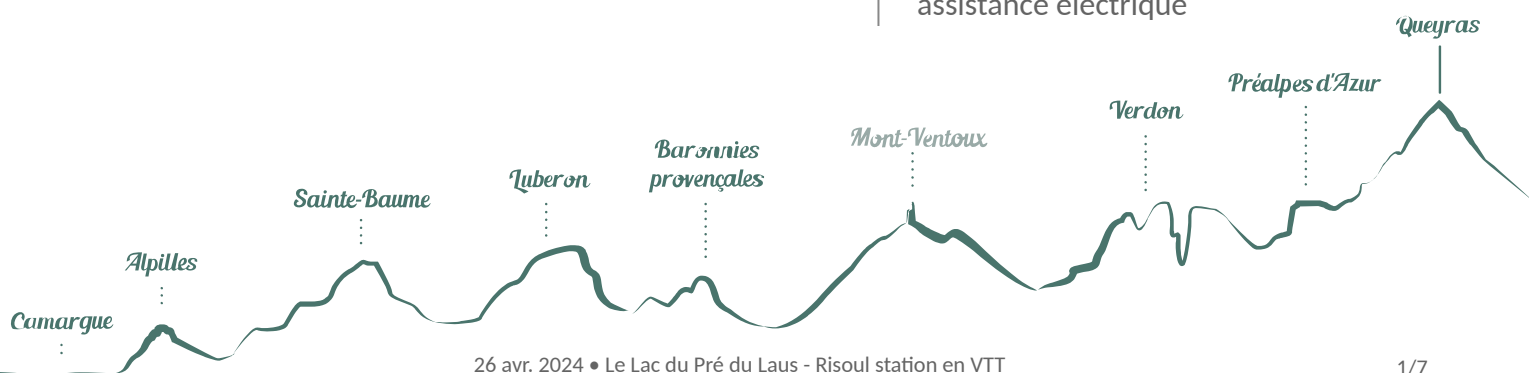
Dénivelé positif : 454 m

Difficulté : Très facile

Type : Aller-retour

Thèmes : Eaux et rivières, Flore, Point de vue

Accessibilité : Poussette, VTC, VTT à assistance électrique



Itinéraire

Départ : Station de Risoul 1850

Arrivée : Station de Risoul 1850

Balisage : ▶ VTT

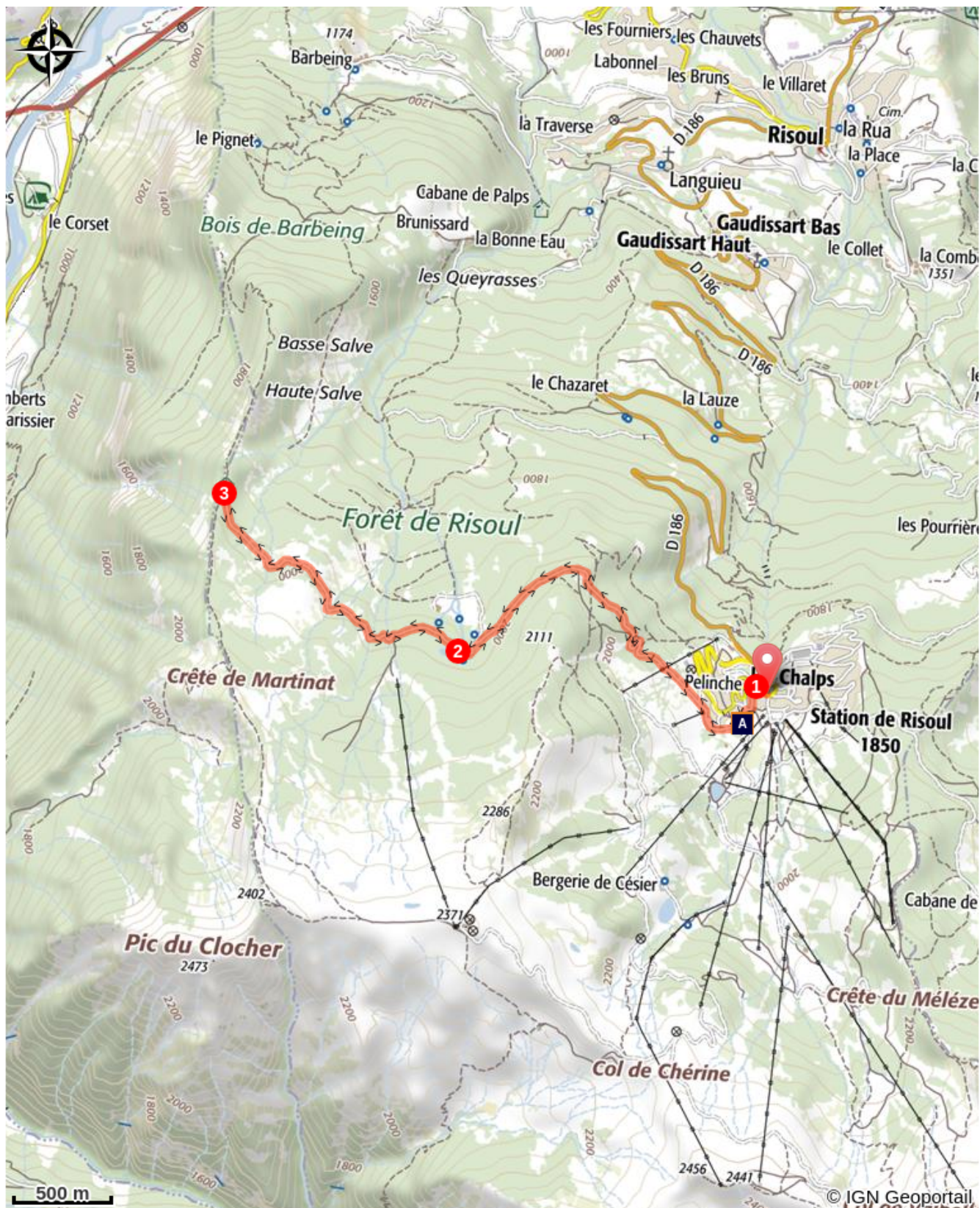
Le départ s'effectue de la station de Risoul, au-dessus de l'Office de Tourisme.

1- Prendre à gauche pour suivre la piste en direction du lac du Pré du Laus. Elle monte un peu fort au début, mais on est vite récompensé : la piste en forêt de mélèzes, s'adoucit rapidement et redescend pour atteindre le lac.

2- Poursuivez sur la piste tout droit après le lac, jusqu'à l'abri situé entre les crêtes de Martinat et du Penon.

3- Un magnifique paysage se dévoile alors avec la vallée de la Durance, l'Embrunais et même le lac de Serre-Ponçon ! Le retour s'effectue par le même itinéraire pour rejoindre la station.

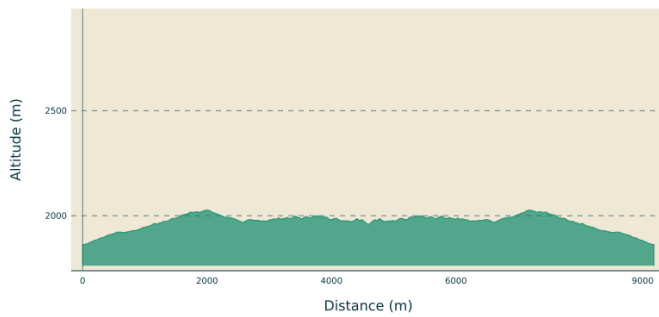
Sur votre chemin...



 Risoul station 1850 (A)

Toutes les infos pratiques

Profil altimétrique



Altitude min 1862 m
Altitude max 2027 m

Transports

La navette saisonnière S22 en provenance de la gare SNCF peut transporter les VTT. Réservation obligatoire, au plus tard la veille, auprès des Autocars Imbert 04 92 45 18 11. Arrêt "Risoul Station". Office de Tourisme de Risoul : 04 92 46 02 60.

Accès routier

Depuis Guillestre, suivre la D186 jusqu'à la station de Risoul 1850

Parking conseillé

Office de Tourisme de Risoul, Risoul station 1850

Sur votre chemin...



Risoul station 1850 (A)

La Station de ski Risoul 1850 est créée en 1971 sur les hauteurs de Risoul. La piste la plus haute se trouve à 2457 mètres d'altitude. Aujourd'hui, la station accueille les skieurs en hiver et l'été, les pistes se transforment en alpages où bovins et ovins remplacent les sportifs ! Pour les activités en station, se renseigner auprès de l'office de tourisme de Risoul.

Crédit photo : Lucie Parmentier - CC Guillestrois-Queyras



- En aucun cas les auteurs des contenus de ce site ne sauraient être tenus pour responsables de problèmes ou d'accidents sur les itinéraires cités.
- Cependant, nous comptons sur vous pour signaler toutes contradictions importantes entre cette fiche et le terrain.
- Pensez également à signaler les éventuels problèmes rencontrés pendant votre balade sur <http://sentinelles.sportsdenature.fr> (erreur de balisage, panneau défectueux, pollution, conflit d'usages...).
- La vente de cette fiche est autorisée au coût d'impression.
- Ne pas jeter dans la nature.

L'outil Geotrek a été financé par l'Union européenne, le Parc national des Ecrins et le Parc national du Mercantour.

Le projet Chemins des Parcs est financé par la Région Provence-Alpes-Côte-d'Azur et les Parcs naturels régionaux des Alpilles, de Camargue, du Luberon, du Queyras et du Verdon.

Ce projet partenarial rassemble également le Comité Régional du Tourisme, les agences départementales de développement touristique, les offices de tourisme et les syndicats d'initiative.

- The authors of this website will in no case be held responsible for problems or accidents on the routes mentioned.
- We count on you to point out any inconsistency between this content and the field itineraries
- Please report any problems encountered on the routes (route marking problems, defective panels, pollution, conflict of uses ...) on <http://sentinelles.sportsdenature.fr>
- The sale of this sheet is authorized at the cost of printing
- Please don't litter

The Geotrek tool was funded by the European Union, the Ecrins National Park and the Mercantour National Park.

The Chemins des Parcs project is funded by the Provence-Alpes-Côte-d'Azur Region and the regional nature parks of Alpilles, Camargue, Luberon, Queyras and the Verdon.

This project was developed in partnership with the Regional Tourism Committee, the departmental tourist development agencies, and tourist offices.

www.cheminsdesparcs.fr

*Tours et détours dans les Parcs naturels régionaux
de Provence-Alpes-Côte d'Azur*

Avec le soutien de

