# La Maralpine - étape 1 : Saint-Auban - Amirat

Saint-Auban

Village de Gars (Kévin Mascarte - PNR Préalpes d'Azur)

## *Partez à la découverte des richesses du Parc Naturel Régional des Préalpes d'Azur dans cette itinérance de 5 jours.*

"Profitant de la fraîcheur matinale, je pars de Saint-Auban en quête de découverte et de nouveauté. Gravissant le col de l'Escouissier, je me trouve alors plongé dans une alchimie de paysages, entre nature et histoire.

A Briançonnet et Gars, je découvre des vestiges venant d'horizon divers et qui me plongent dans une alchimie aussi bien de sens que d'histoire, parfois emplie de mystère et de questionnements en quête de réponses." Kevin Mascarte - PNR Préalpes d'Azur

### Infos pratiques

Pratique : À pied

Durée : 6 h 30

Longueur : 15.3 km

Dénivelé positif : 813 m

Difficulté : Moyen

Type : Traversée

Thèmes : Eaux et rivières, Patrimoine et histoire, Point de vue

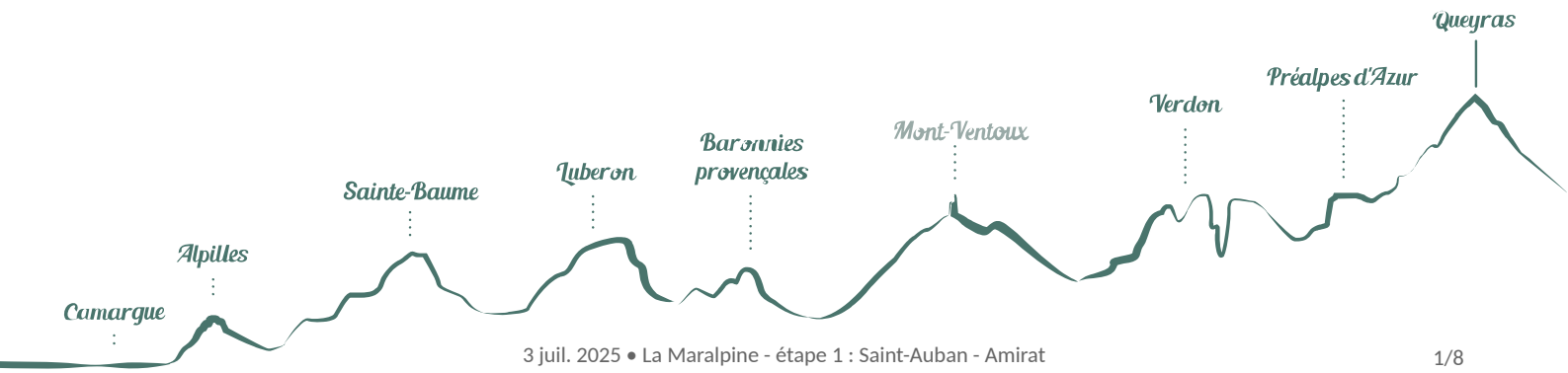

# Itinéraire

Départ : Saint-Auban
Arrivée : Amirat
Balisage : GR® Non balisé PR

**0 -** Depuis le parking de l'église de Saint-Auban, prendre en direction de la rue Leon Remond sur 100m puis descendre les escaliers passant derrière les habitations.

**1 -** Sur l'avenue du 11 novembre, tourner à gauche pour suivre le GR510 jusqu'à la balise n°6. Tourner de nouveau à gauche sur la D2211 puis à droite dans 50m sur le Chemin Joseph Mouska. Suivre la route jusqu'à la D5 et continuer en direction de la prochaine intersection à 500m.

**2 -** A l'intersection, prendre à gauche en direction du Chemin du Caladou et remonter la pente sur environ 1.6km.

**3 -** Au col de l'Escouissier, prendre en direction de Briançonnet. Continuer sur 1.8km et traverser l'Esteron. Continuer sur 800m le long du chemin de la rivière jusqu'à Briançonnet.

**4 -** A Briançonnet, prendre la rue principale sur 70m puis prendre à droite en direction de la Traversée des Jardins jusqu'à trouver un sentier monotrace. Suivre le chemin pendant 4.22km.

**5 -** Arrivé à Gars, à l'intersection avec la D84 route de l'Oratoire, prendre la direction de « Collongues - chapelle Saint-Jeannet » pendant 1.2km jusqu'à la balise 41.

**6 -** A la balise 41, prendre à gauche sur le sentier caillouteux jusqu'à la D84. Prendre rapidement sur la droite pendant environ 30m puis sur la gauche pendant 300m jusqu'à rejoindre la route.

**7 -** Remonter la D84 pendant 500m jusqu'à rejoindre la D2211A. Traverser l'intersection sur la droite pour suivre le chemin pendant 1.4km.

**8 -** A la balise 54, descendre le sentier PR (balisage jaune) en direction de « Les Agots – Amirat » puis traverser le Vallon de la Cressonnière et remonter pour arriver à Amirat. Sur le CD83, prendre à droite pour rejoindre votre gîte d'étape.

*Le Département des Alpes-Maritimes, dans le cadre de la gestion des itinéraires inscrits au Plan Départemental des Itinéraires de Promenade et de Randonnée (PDIPR), assure l'entretien de cet itinéraire ainsi que celui de sa signalétique et de son balisage.*

*Vous trouverez les informations actualisées sur les ouvertures-fermetures de l'itinéraire en consultant le lien : La Maralpine - Randoxygène*

# Sur votre chemin...

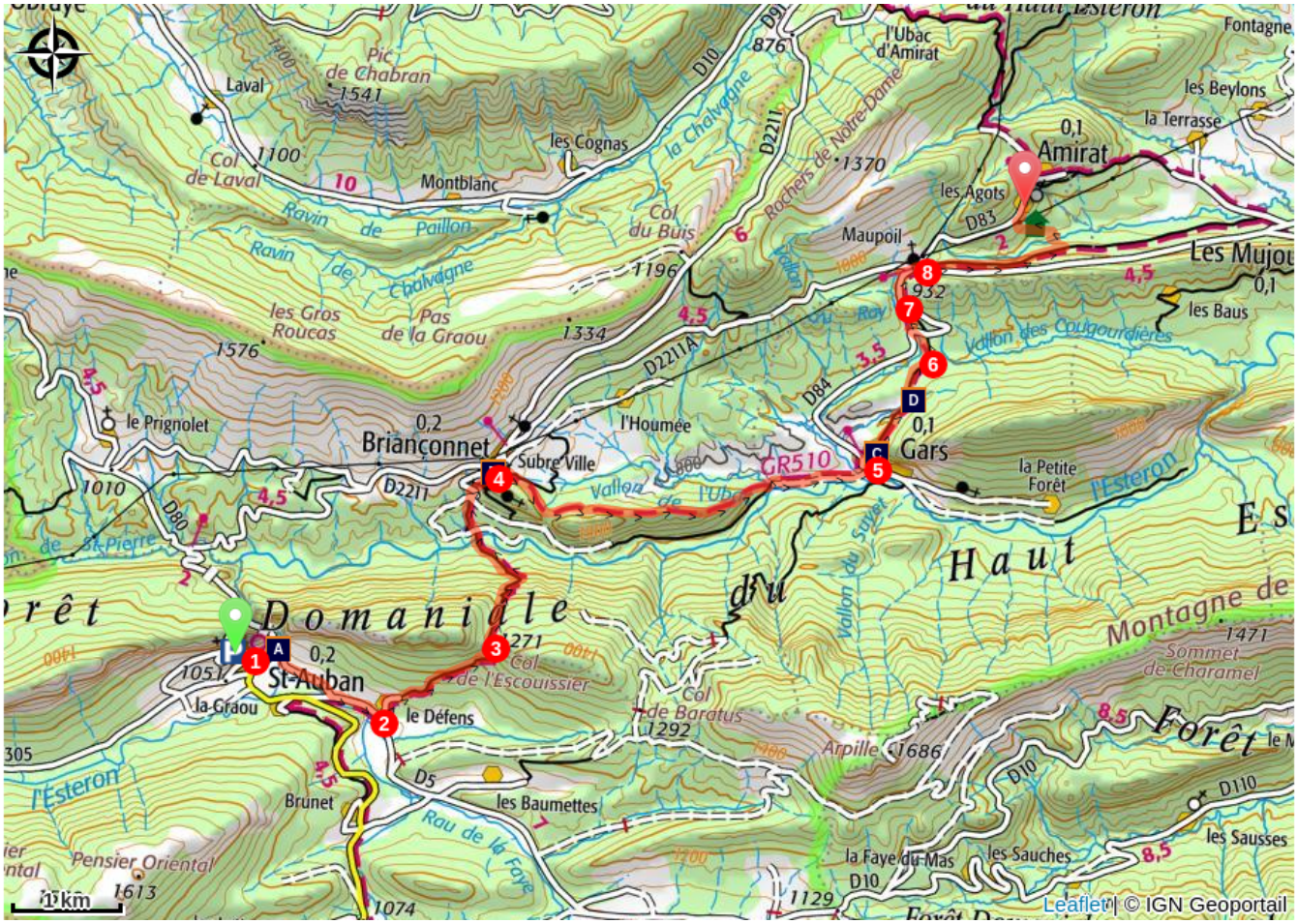


La clue de Saint-Auban (A)

Nos amis les romains (B)

Le village de Gars (C)

Des conditions primordiales (D)

# Toutes les infos pratiques

## Recommandations

- Pensez à prendre de bonnes chaussures de randonnée pour faire face aux descentes et autres terrains rocheux.
- Des troupeaux peuvent se trouver sur votre chemin. Consultez la bande dessinée "face aux chiens de protection, quelques réflexes à adopter"

## Profil altimétrique

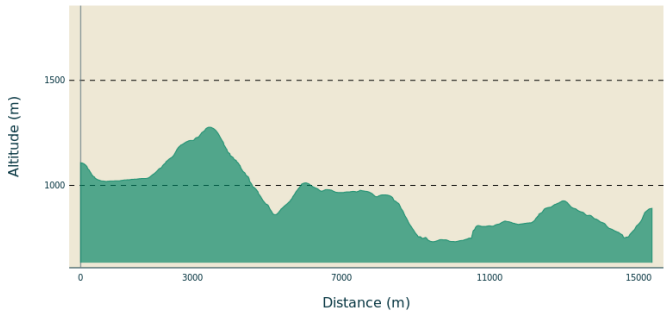


Altitude min 732 m
Altitude max 1277 m

## Transports

Depuis Nice suivre la ligne 500 en bus (ligne d'azur) jusqu'à Grasse puis prendre la ligne 40 jusqu'à Saint-Auban.

## Accès routier

Depuis Grasse, prendre la direction de Saint-Vallier puis de Caussols. Suivre Andon jusqu'à voir direction Saint-Auban.

## Parking conseillé

Parking devant la mairie de Saint-Auban

## Source

DÉPARTEMENT DES ALPES-MARITIMES

Département des Alpes-Maritimes - Randoxygène

## Lieux de renseignements

Parc naturel régional des Préalpes d'Azur

Parc naturel régional des Préalpes d'Azur

contact@pnr-prealpesdazur.fr
Tel : (+33) 4 92 42 08 63
https://www.parc-prealpesdazur.fr/

# Sur votre chemin...

## La clue de Saint-Auban (A)

Profonde entaille taillée dans la roche par la rivière Estéron, la clue de Saint-Auban offre une vue impressionnante de près comme de loin avec par endroit des gorges se développant sur plus de 700m de profondeur !
Cette clue offre des conditions climatiques particulières qui permettent la présence d'une faune et d'une flore rares et protégées dont certaines sont endémiques, c'est-à-dire qu'elles ne vivent que là au monde. Autre curiosité : une petite chapelle est aménagée à même dans une grotte.

Crédit photo : Kévin Mascarte - PNR Préalpes d'Azur

## Nos amis les romains (B)

Dans le charmant village de Brigomagus... pardon Briançonnet. Car oui, ce lieu fût un village romain du temps de l'antiquité. Vous pourrez y trouver une stèle en pierre avec des inscriptions en latin de cette époque.
En parallèle, découvrez les multiples traces du patrimoine médiéval de Briançonnet et partez à la découverte des légendes autour d'un alchimiste au sein du village ! Là où histoire et légendes mystérieuses s'entremêlent, profitez d'un voyage au cœur du temps !

Crédit photo : A. Fillipot

## Le village de Gars (C)

Gars est un village de style alpin, niché à l'abri d'une imposante barre rocheuse d'où jaillit une source spectaculaire. Ces conditions naturelles en ont fait un lieu de vie idéal dès le Moyen Âge. En 1388, avec l'établissement de la frontière le long de l'Estéron, Gars devient une ville frontière au rôle stratégique majeur. Le village est également le berceau de Célestin Freinet, pédagogue novateur de la première moitié du XXe s.

Crédit photo : ©Jean Capitant

## Des conditions primordiales (D)

Ici, dans ce pays de l'Estéron, les Hommes se sont installés depuis des millénaires, au moins depuis le Néolithique (environ 6000 ans av. J.-C.). Malgré la rudesse du climat montagnard et l'éloignement des grands centres économiques, ils y ont trouvé les ressources essentielles : l'eau, avec l'extraordinaire source de Gars ; la terre, notamment dans la plaine des Mujouls ; le bois, comme dans la forêt de la Cressonnière ; et bien sûr, le soleil, omniprésent dans la région.

Crédit photo : ©Jean Capitant

- En aucun cas les auteurs des contenus de ce site ne sauraient être tenus pour responsables de problèmes ou d'accidents sur les itinéraires cités.
- Cependant, nous comptons sur vous pour signaler toutes contradictions importantes entre cette fiche et le terrain.
- Pensez également à signaler les éventuels problèmes rencontrés pendant votre balade sur http://sentinelles.sportsdenature.fr (erreur de balisage, panneau défectueux, pollution, conflit d'usages...).
- La vente de cette fiche est autorisée au coût d'impression.
- Ne pas jeter dans la nature.

L'outil Geotrek a été financé par l'Union européenne, le Parc national des Ecrins et le Parc national du Mercantour.

Le projet Chemins des Parcs est financé par la Région Provence-Alpes-Côte-d'Azur et les Parcs naturels régionaux des Alpilles, de Camargue, du Luberon, du Queyras et du Verdon.

Ce projet partenarial rassemble également le Comité Régional du Tourisme, les agences départementales de développement touristique, les offices de tourisme et les syndicats d'initiative.

- The authors of this website will in no case be held responsible for problems or accidents on the routes mentioned.
- We count on you to point out any inconsistency between this content and the field itineraries
- Please report any problems encountered on the routes (route marking problems, defective panels, pollution, conflict of uses ...) on http://sentinelles.sportsdenature.fr
- The sale of this sheet is authorized at the cost of printing
- Please don't litter

The Geotrek tool was funded by the European Union, the Ecrins National Park and the Mercantour National Park.

The Chemins des Parcs project is funded by the Provence-Alpes-Côte-d'Azur Region and the regional nature parks of Alpilles, Camargue, Luberon, Queyras and the Verdon.

This project was developed in partnership with the Regional Tourism Committee, the departmental tourist development agencies, and tourist offices.

Avec le soutien de

Avec l'aide technique de :

- Département des Alpes-Maritimes - Randoxygène