

Panacelle en VTT - Guillestre / Risoul

Guillestre



Les plateaux de Guillestre et Mont-Dauphin devant les sommets et glaciers des Ecrins (CC Guillestrois-Queyras)

*Technique de pilotage nécessaire,
quelques tronçons délicats.*

Dans de beaux paysages, cet itinéraire ravira les pratiquants confirmés qui pourront tester leurs capacités de pilotage sur plusieurs tronçons parfois délicats et les moins confirmés qui prendront le temps de la découverte des panoramas alentours.

Infos pratiques

Pratique : VTT

Durée : 2 h 30

Longueur : 12.4 km

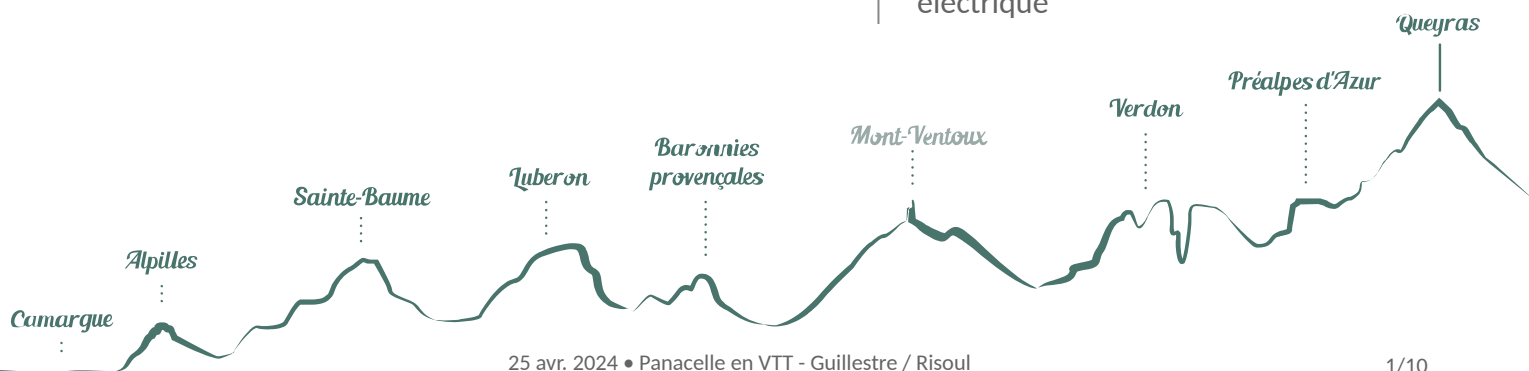
Dénivelé positif : 723 m

Difficulté : Difficile

Type : Boucle

Thèmes : Géologie, Patrimoine et
histoire, Point de vue

Accessibilité : VTT à assistance
électrique



Itinéraire

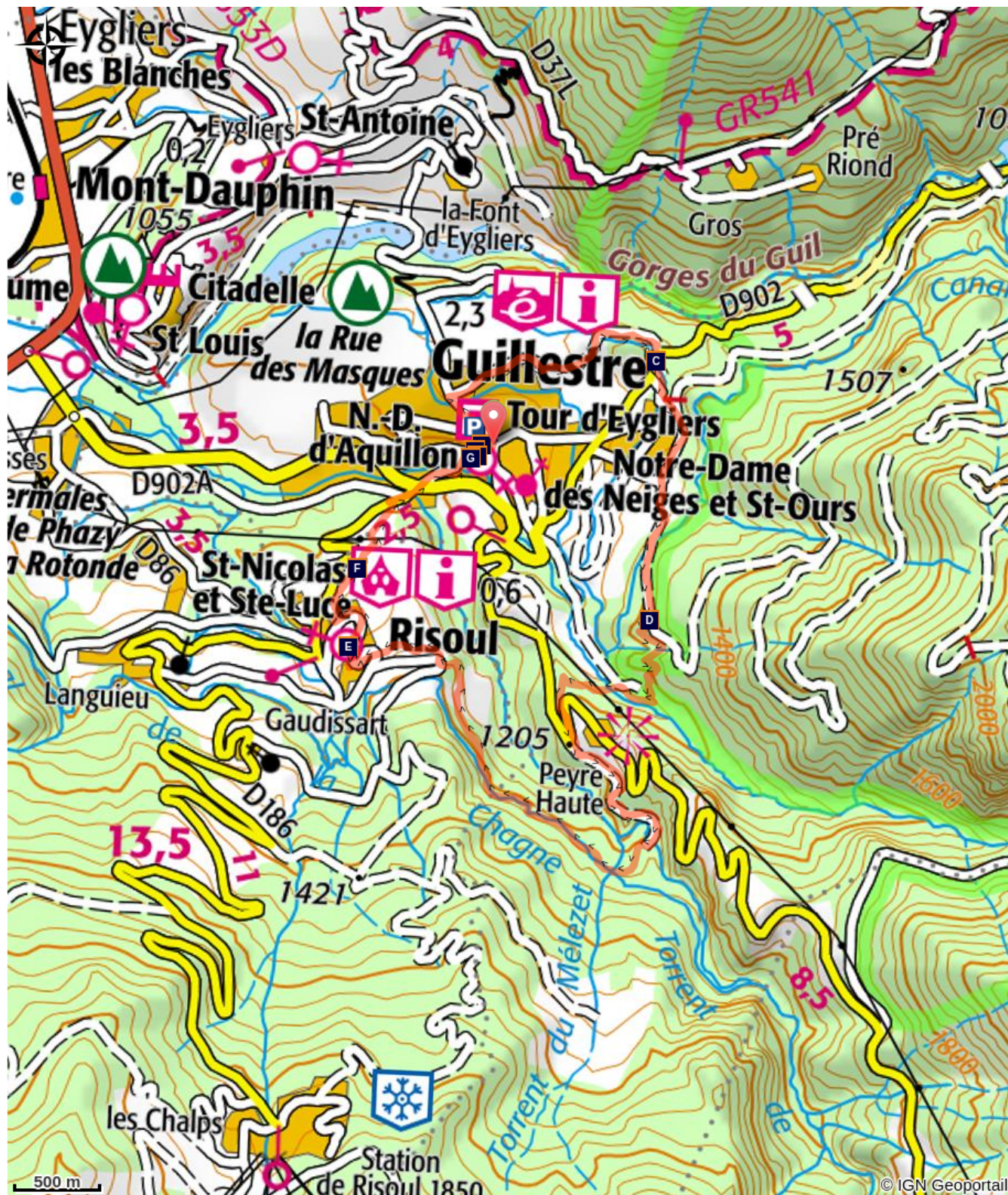
Départ : Office de tourisme, Place Salva




Arrivée : Office de tourisme, Place Salva




Balisage : ▶ VTT



Depuis l'office de tourisme de Guillestre, prendre la route qui monte vers les parkings du Champ de foire jusqu'au chemin de la Longeagne. Suivre la route de la Longeagne jusqu'aux dernières maisons et contourner le Pain de Sucre par la gauche. Traverser la route départementale au niveau du Port'eau et s'engager sur la route en face vers les lotissements du pied du bois. Poursuivre sur la route goudronnée derrière les maisons, qui, rapidement se transforme en piste forestière qui monte dans la forêt de Combe Chauve. Après quelques centaines de mètres de montée, quitter la route forestière pour emprunter le sentier à droite, d'abord en traversée dans le bois et qui redescend en quelques épingles faciles dans la vallée du Rif Bel. À nouveau sur un chemin plus large en descente traverser à gauche le torrent du Rif Bel par la passerelle. Après une montée assez prononcée, on débouche près de la route de Vars, que l'on longe sur un chemin parallèle quelques mètres dans le sens de la montée. Dans le virage traverser la départementale pour se diriger vers Panacelle par un agréable chemin descendant vers le Chagne. Après le franchissement du pont sur le Chagne, l'itinéraire se poursuit sur la droite jusqu'au torrent. Après 50 mètres un peu raide, on tourne à droite (clôture pour les troupeaux : merci de la refermer) pour rouler sur un joli sentier le long de l'ancien canal. Plus loin, apparaît la piste de la Ferme de Chagne que l'on suit sur la gauche jusqu'au village de Risoul. On reprend la route goudronnée qui mène devant l'église puis, après la grande épingle à gauche, on descend à droite par un sentier qui ramène à l'entrée de Guillestre. Suivre ensuite la direction centre ville pour revenir au départ.

Sur votre chemin...



-  Centre-bourg de Guillemestre (A)
-  Porteau (C)
-  Eglise Sainte-Lucie (E)

-  Champ de foire (B)
-  Carrière de marbre rose (D)
-  Pierre Verte (F)

 Maison Renaissance (G)
 Notre Dame d'Aquilon (I)

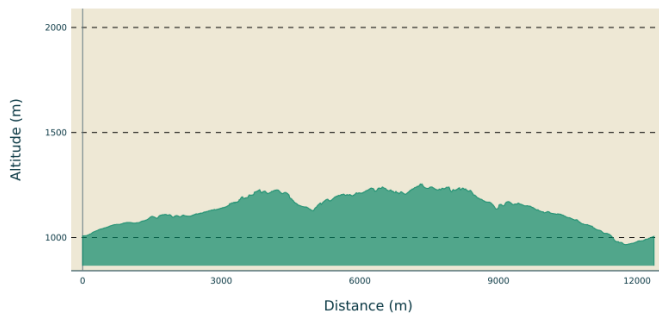
 Fontaine Albert (H)

Toutes les infos pratiques

Recommandations

Travaux en cours sur la RD 902 jusqu'au 25/08/2023 environ : accès en direction du Pont de Panacelle fermé provisoirement en période de chantier.

Profil altimétrique



Altitude min 966 m
Altitude max 1255 m

Transports

Office de Tourisme du Guillestrois-Queyras : 04 92 46 76 18

Accès routier

Office de Tourisme, place Joseph Salva, centre-bourg de Guillestre

Parking conseillé

Champ de foire, au-dessus de la mairie de Guillestre

Lieux de renseignements

OTI du Guillestrois et du Queyras



Maison du Tourisme du Queyras, 05350 Château-Ville-Vieille

info@guillestroisqueyras.com

Tel : +33 (0)4 92 46 76 18

<http://www.guillestroisqueyras.com>

Sur votre chemin...



Centre-bourg de Guillestre (A)

Découvrez l'histoire de Guillestre en vous promenant dans son centre bourg et sous l'église: les fortifications, tours, vieilles maisons, témoignent de son passé historique. Au Moyen-Âge, Guillestre est à la tête d'une fédération de communautés et fait partie du domaine propre de l'archevêque d'Embrun. Située au confluent de deux vallées et à proximité de l'Italie, la ville a toujours été le lieu d'échanges et de passages. Aujourd'hui la commune de Guillestre est chef-lieu de canton.

Crédit photo : CC Guillestrois-Queyras



Champ de foire (B)

Ici se tenait la célèbre foire de la Saint-Luc où Français et Italiens des vallées voisines venaient vendre et acheter leurs bestiaux. Si l'emplacement a changé, la foire agricole de la Saint-Luc se déroule toujours chaque année en octobre. C'est probablement l'une des plus grandes foires agricoles des Hautes-Alpes, et sûrement la plus ancienne, puisque son origine remonte au Moyen-âge.

Crédit photo : Communauté de communes GQ



Porteau (C)

Ce pont appelé "porteau" que vous voyez enjamber la route du Queyras est un canal, le canal Salva, construit par l'ingénieur du même nom en 1872. Ce canal prend l'eau dans le torrent du Cristillan à Ceillac à 1300m d'altitude. Il chemine sur plus de 6km jusqu'à Guillestre où l'eau sert encore à l'irrigation des cultures, notamment sur le plateau du Simoust. Durant l'été, l'eau du canal d'irrigation se jette au bout du plateau produisant ainsi une belle cascade particulièrement visible depuis Mont-Dauphin.

Crédit photo : Gérald De Viviès



Carrière de marbre rose (D)

Cette carrière visible depuis Guillestre produit un marbre rose très reconnaissable qui présente de nombreux fossiles spiralés, ammonites, dolomies, marnes en son sein. On peut le retrouver sur de nombreux monuments : cathédrale et fontaines d'Embrun, église de Guillestre, village de Saint Crépin... Au sommet de Combe Chauve, une statue veille sur le Guillestrois. Cette statue en marbre rose a été érigée par Marc Combe, ancien exploitant de la carrière de marbre rose de Guillestre.

Crédit photo : Benjamin Musella - PNR Queyras



Eglise Sainte-Lucie (E)

Eglise romane dont les coquilles présentes sur le chapiteau des colonnes renvoient au pèlerinage de St Jacques de Compostelle. Un chemin provenait certainement de Vars, par le hameau de Gaudissard haut, puis vers St Jacques (camping de Guillestre). A l'intérieur, une statue relique représente Ste Lucie, une martyre sicilienne aveuglée par son tyran et morte en 304. Elle tient dans une main la palme du vainqueur et dans l'autre, ses yeux, témoignages de son supplice. Elle est fêtée le 13 décembre.

Crédit photo : CC Guillestrois-Queyras



Pierre Verte (F)

La Pierre Verte symbolise une pratique originale de la démocratie locale du 11ème au 19ème, et les liens que Risoul avait avec Guillestre pour la gestion du patrimoine commun. La charte de 1329 prescrit l'élection commune des premiers consuls, dépositaires de l'autorité. La rencontre entre les consuls se faisait à la "pierre verte", à la limite des communes. La révolution française bouleversera ce mode d'organisation en harmonisant le même fonctionnement pour toute la France.

Crédit photo : CC Guillestrois-Queyras



Maison Renaissance (G)

Ici vous pouvez encore voir la façade en bois d'une maison du XVème qui abritait la boutique d'un artisan et son logis au-dessus. Avec ses remparts, Guillestre est une cité sûre. La population se fait donc de plus en plus nombreuse et la place vient à manquer. Pour tenter de gagner de l'espace, certaines maisons sont astucieusement agrandies au-dessus des ruelles, créant ainsi de pittoresques passages abrités, comme vous pouvez le voir ici. Ce site est privé, non accessible au public.

Crédit photo : Communauté de communes GQ

Fontaine Albert (H)

Il était de coutume dans les Hautes-Alpes d'édifier des fontaines monuments, en l'honneur de personnes illustres ou en remerciements, en plus des fontaines construites pour des fonctions essentielles, à la vie de tous les jours. Celle-ci arbore un médaillon en bronze, à l'effigie du général Albert et en l'honneur de ses faits d'armes.



Notre Dame d'Aquilon (I)

En plein centre-ville de Guillestre, on ne peut pas rester insensible devant ce majestueux édifice et sa porte monumentale. Les lions stylophores présents à l'entrée (mot provenant du grec qui signifie porteur de colonne) sont typiques de l'architecture lombarde et on les retrouve dans d'autres églises du Guillestrois. On remarquera dans sa construction des matériaux du pays : le tuf, le marbre rose de Guillestre ainsi que le bois de mélèze des bardeaux du toit. Cette église est fermée en hiver.
Crédit photo : CC Guillestrois-Queyras



- En aucun cas les auteurs des contenus de ce site ne sauraient être tenus pour responsables de problèmes ou d'accidents sur les itinéraires cités.
- Cependant, nous comptons sur vous pour signaler toutes contradictions importantes entre cette fiche et le terrain.
- Pensez également à signaler les éventuels problèmes rencontrés pendant votre balade sur <http://sentinelles.sportsdenature.fr> (erreur de balisage, panneau défectueux, pollution, conflit d'usages...).
- La vente de cette fiche est autorisée au coût d'impression.
- Ne pas jeter dans la nature.

L'outil Geotrek a été financé par l'Union européenne, le Parc national des Ecrins et le Parc national du Mercantour.

Le projet Chemins des Parcs est financé par la Région Provence-Alpes-Côte-d'Azur et les Parcs naturels régionaux des Alpilles, de Camargue, du Luberon, du Queyras et du Verdon.

Ce projet partenarial rassemble également le Comité Régional du Tourisme, les agences départementales de développement touristique, les offices de tourisme et les syndicats d'initiative.

- The authors of this website will in no case be held responsible for problems or accidents on the routes mentioned.
- We count on you to point out any inconsistency between this content and the field itineraries
- Please report any problems encountered on the routes (route marking problems, defective panels, pollution, conflict of uses ...) on <http://sentinelles.sportsdenature.fr>
- The sale of this sheet is authorized at the cost of printing
- Please don't litter

The Geotrek tool was funded by the European Union, the Ecrins National Park and the Mercantour National Park.

The Chemins des Parcs project is funded by the Provence-Alpes-Côte-d'Azur Region and the regional nature parks of Alpilles, Camargue, Luberon, Queyras and the Verdon.

This project was developed in partnership with the Regional Tourism Committee, the departmental tourist development agencies, and tourist offices.

www.cheminsdesparcs.fr

*Tours et détours dans les Parcs naturels régionaux
de Provence-Alpes-Côte d'Azur*

Avec le soutien de

