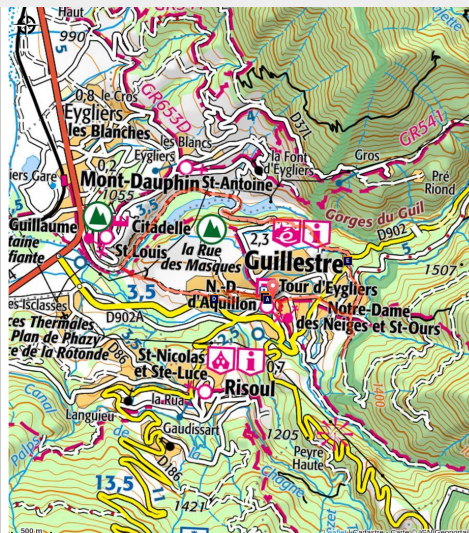


GUILLESTRE - Tour du plateau de la Chalp à VTT

Guillestre



Le Guil, Mont-Dauphin et la Main du Titan depuis le plateau (CC Guillestrois-Queyras)

Un bel itinéraire au cœur de la vallée de la Durance.

Sans grande difficulté et ne présentant que quelques montées courtes, ce parcours sympathique à proximité de Guillestre propose un environnement varié et agréable.

Infos pratiques

Pratique : VTT

Durée : 2 h

Longueur : 11.0 km

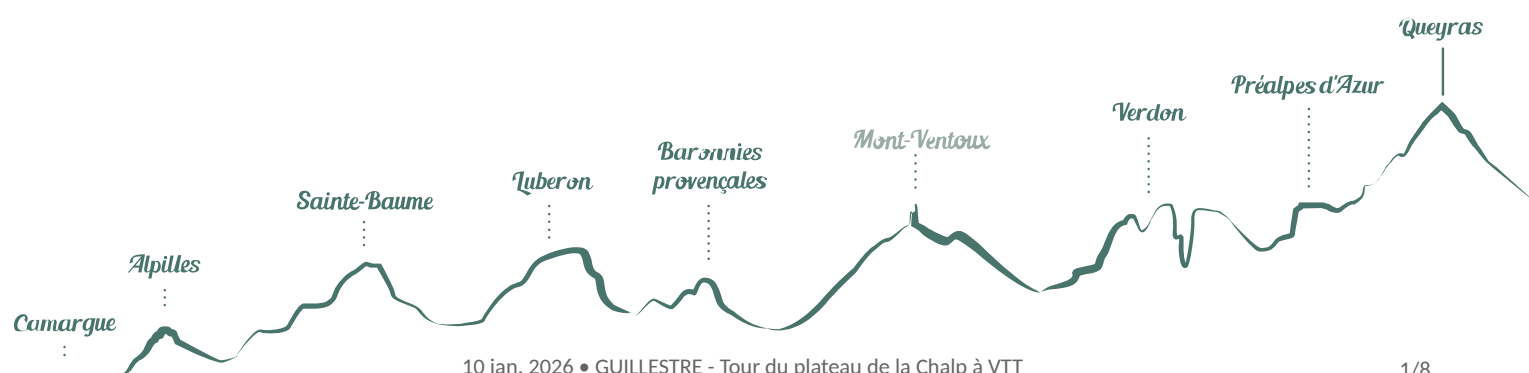
Dénivelé positif : 488 m

Difficulté : Facile

Type : Boucle

Thèmes : Eaux et rivières, Géologie, Patrimoine et histoire

Accessibilité : VTTae



Itinéraire

Départ : Office de tourisme, Place Salva, Guillestre

Arrivée : Office de tourisme, Place Salva, Guillestre

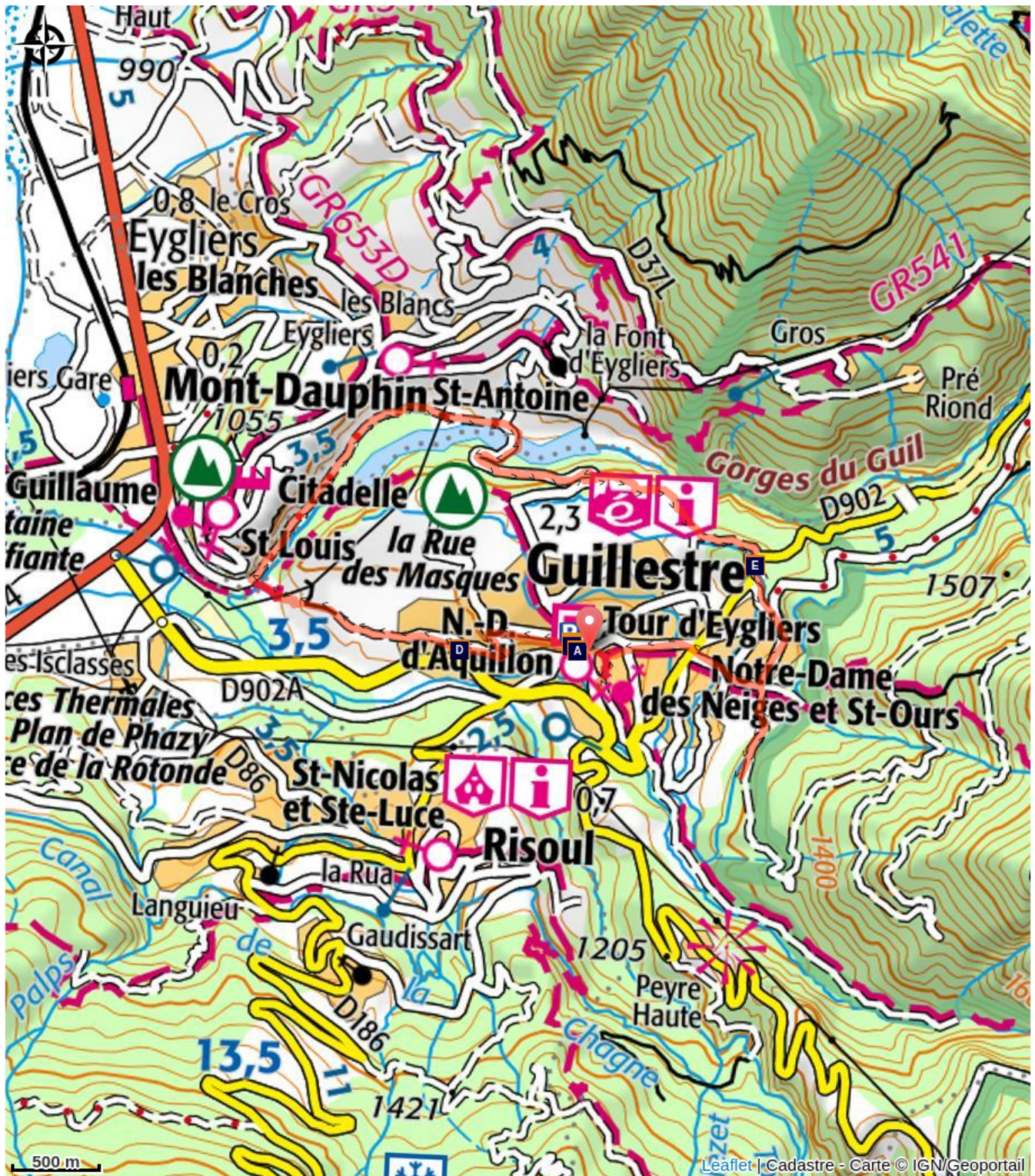
Balisage : ▶ VTT

Au départ de l'Office de tourisme de Guillestre, passer devant la Poste et prendre la rue Joseph Mathieu. En bout de rue, tourner à gauche et à l'intersection suivante emprunter le Chemin des Chapelles. À la chapelle Saint-Roch, prendre la route à droite et la poursuivre : elle se transforme en chemin de terre après les dernières maisons.

Ce chemin traverse le plateau agricole de Gaboyer et descend au bout du plateau, d'abord dans un pré, puis à travers bois pour rejoindre la passerelle qui franchit le Guil.

Après la passerelle, à droite, remonter en rive droite du Guil par un large chemin empierré jusqu'au pont du Simoust. Ce dernier franchi, on attaque une montée goudronnée (raide mais courte...). Après la deuxième épingle bifurquer à gauche sur un sentier facile afin d'arriver au « Pain de Sucre » que l'on contourne par son versant Nord. Au niveau de la route, partir en direction de Guillestre et traverser à gauche après le pont. Aller tout droit derrière le lotissement jusqu'à la piste forestière de Combe Chauve que l'on suit sur environ 1 km de montée avant de se lancer à droite dans un sentier technique descendant. Ne reste plus qu'à suivre le chemin forestier, et le retour à Guillestre s'effectue en passant sur la droite, devant l'atelier de marbre, pour rejoindre ainsi le rond point du Queyras puis le centre ville.

Sur votre chemin...



Centre-bourg de Guilleville (A)



Tour d'Eygliers (C)



Porteau (E)



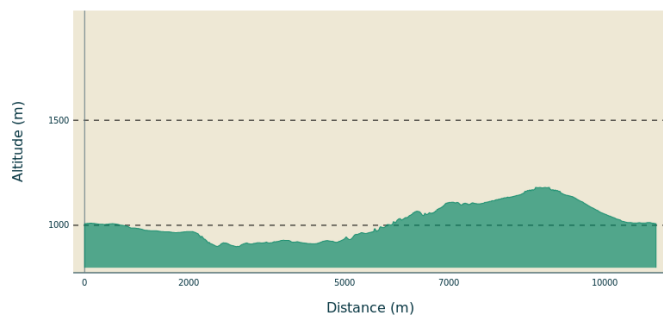
Enceinte fortifiée (B)



Chapelle Saint-Sébastien (D)

Toutes les infos pratiques

Profil altimétrique



Altitude min 898 m
Altitude max 1180 m

Transports

Office de Tourisme du Guillestrois-Queyras : 04 92 46 76 18

Accès routier

Office de Tourisme place Joseph Salva, centre-bourg de Guillestre

Parking conseillé

Champ de foire, au-dessus de la mairie de Guillestre

Lieux de renseignements

Maison du Parc naturel régional du Queyras



3580 Route de l'Izoard, 05350 Arvieux

pnrq@pnr-queyras.fr

Tel : +33 (0)4 92 46 88 20

<http://www.pnr-queyras.fr/>

OTI du Guillestrois et du Queyras

Maison du Tourisme du Queyras, 05350 Château-Ville-Vieille

info@guillestroisqueyras.com

Tel : +33 (0)4 92 46 76 18

<http://www.guillestroisqueyras.com>

Sur votre chemin...



Centre-bourg de Guillestre (A)

Découvrez l'histoire de Guillestre en vous promenant dans son centre bourg et sous l'église: les fortifications, tours, vieilles maisons, témoignent de son passé historique. Au Moyen-Âge, Guillestre est à la tête d'une fédération de communautés et fait partie du domaine propre de l'archevêque d'Embrun. Située au confluent de deux vallées et à proximité de l'Italie, la ville a toujours été le lieu d'échanges et de passages. Aujourd'hui la commune de Guillestre est chef-lieu de canton.

Crédit photo : CC Guillestrois-Queyras



Enceinte fortifiée (B)

Du château de Guillestre présent dès le 13ème siècle, il ne subsiste rien, même si des écrits attestent de sa présence. En revanche, des tours et des fortifications permettent de se rendre compte, encore maintenant, de ce qu'à pu être Guillestre fortifiée et du rôle protecteur qu'elle a joué à cette époque.. Site visible en extérieur.

Crédit photo : Ophrys



Tour d'Eygliers (C)

Voici l'une des tours de l'enceinte fortifiée de Guillestre. Les travaux de construction sont en cours en 1397 lorsque la tour s'effondre sur elle-même, pour cause de malfaçons. L'ironie du sort veut que ce soit aujourd'hui la tour la mieux conservée de l'ancienne fortification !. Site fermé.

Crédit photo : Communauté de communes GQ

Chapelle Saint-Sébastien (D)

Une des nombreuses chapelles votives qui parsèment le Guillestrois et témoignent de la dureté des conditions de vie. Saint Sébastien est prié pour lutter contre les épidémies et notamment la peste qui fait des ravages à l'époque.. Site visible en extérieur.



Porteau (E)

Ce pont appelé "porteur" que vous voyez enjamber la route du Queyras est un canal, le canal Salva, construit par l'ingénieur du même nom en 1872. Ce canal prend l'eau dans le torrent du Cristillan à Ceillac à 1300m d'altitude. Il chemine sur plus de 6km jusqu'à Guillestre où l'eau sert encore à l'irrigation des cultures, notamment sur le plateau du Simoust. Durant l'été, l'eau du canal d'irrigation se jette au bout du plateau produisant ainsi une belle cascade particulièrement visible depuis Mont-Dauphin.

Crédit photo : Gérald De Viviès



- En aucun cas les auteurs des contenus de ce site ne sauraient être tenus pour responsables de problèmes ou d'accidents sur les itinéraires cités.
- Cependant, nous comptons sur vous pour signaler toutes contradictions importantes entre cette fiche et le terrain.
- Pensez également à signaler les éventuels problèmes rencontrés pendant votre balade sur <http://sentinelles.sportsdenature.fr> (erreur de balisage, panneau défectueux, pollution, conflit d'usages...).
- La vente de cette fiche est autorisée au coût d'impression.
- Ne pas jeter dans la nature.

L'outil Geotrek a été financé par l'Union européenne, le Parc national des Ecrins et le Parc national du Mercantour.

Le projet Chemins des Parcs est financé par la Région Provence-Alpes-Côte-d'Azur et les Parcs naturels régionaux des Alpilles, de Camargue, du Luberon, du Queyras et du Verdon.

Ce projet partenarial rassemble également le Comité Régional du Tourisme, les agences départementales de développement touristique, les offices de tourisme et les syndicats d'initiative.

- The authors of this website will in no case be held responsible for problems or accidents on the routes mentioned.
- We count on you to point out any inconsistency between this content and the field itineraries
- Please report any problems encountered on the routes (route marking problems, defective panels, pollution, conflict of uses ...) on <http://sentinelles.sportsdenature.fr>
- The sale of this sheet is authorized at the cost of printing
- Please don't litter

The Geotrek tool was funded by the European Union, the Ecrins National Park and the Mercantour National Park.

The Chemins des Parcs project is funded by the Provence-Alpes-Côte-d'Azur Region and the regional nature parks of Alpilles, Camargue, Luberon, Queyras and the Verdon.

This project was developed in partnership with the Regional Tourism Committee, the departmental tourist development agencies, and tourist offices.

www.cheminsdesparcs.fr

*Tours et détours dans les Parcs naturels régionaux
de Provence-Alpes-Côte d'Azur*

Avec le soutien de

