

SAINT-CRÉPIN - La Durance à VTT

Saint-Crépin



La Durance (CC Guillestrois-Queyras)



Joli parcours pour toute la famille.

Alternant chemins et sentiers en bordure de la Durance, c'est le parcours idéal pour se mettre en jambe ou pour se balader avec toute la famille ! Praticable presque toute l'année.

Infos pratiques

Pratique : VTT

Durée : 1 h

Longueur : 9.7 km

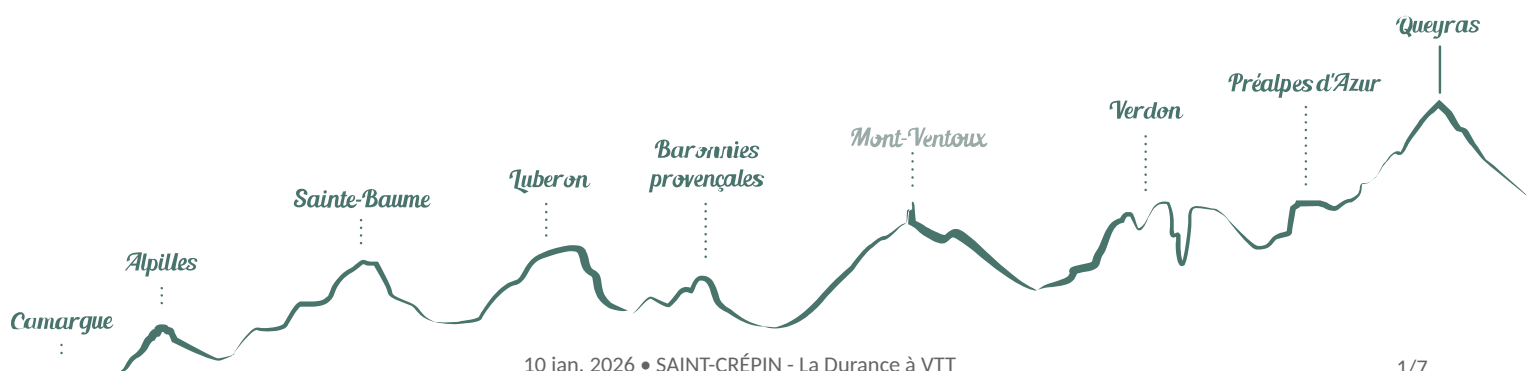
Dénivelé positif : 36 m

Difficulté : Très facile

Type : Boucle

Thèmes : Eaux et rivières, Flore

Accessibilité : VTTae



Itinéraire

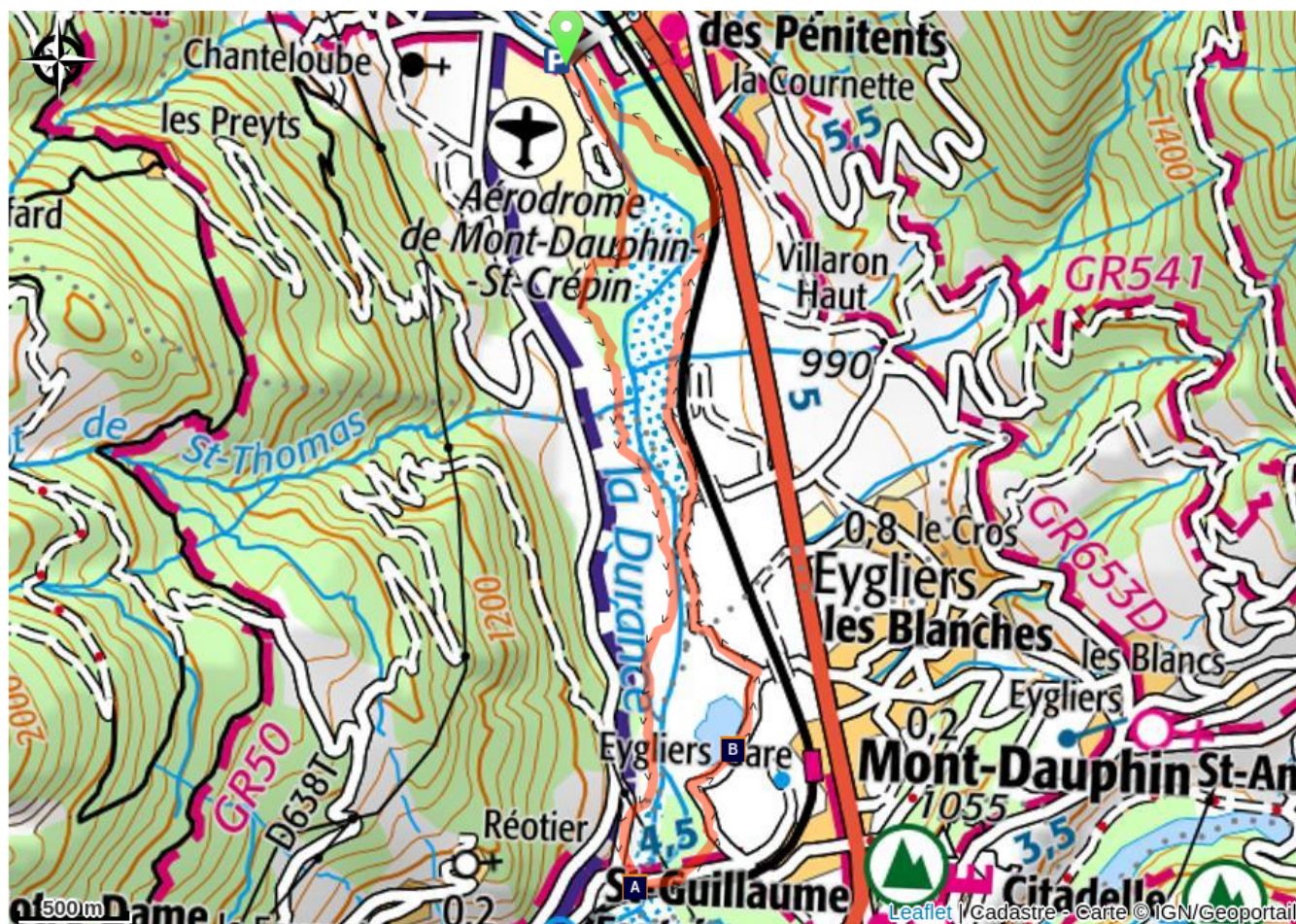
Départ : Aérodrome de Saint-Crépin

Arrivée : Aérodrome de Saint-Crépin

Balisage : 🚩 VTT

Le départ se situe à l'aérodrome de Saint-Crépin que l'on longe dans un premier temps en rive droite de la Durance. Le circuit suit ensuite un sentier facile et agréable traversant la ripisylve de la Durance. On se laisse ainsi conduire jusqu'au camping de Réotier. L'itinéraire traverse le bas du camping et poursuit sur un chemin parallèle à la Durance qui débouche au niveau de la pisciculture. Prendre à gauche pour franchir le pont métallique sur la Durance et tourner juste après à nouveau à gauche afin de rejoindre la base de loisirs d'Eygliers à travers le petit bois. Contourner le lac et la base de loisirs en suivant la route avant de s'orienter sur la gauche au niveau du stade de football pour rejoindre une piste assez large qui suit la rive gauche de la Durance. À proximité de Saint-Crépin, virer à gauche pour un petit sentier en sous-bois qui débouche sur la digue. À la route, prendre à gauche et traverser le pont sur la Durance pour arriver au point de départ.

Sur votre chemin...



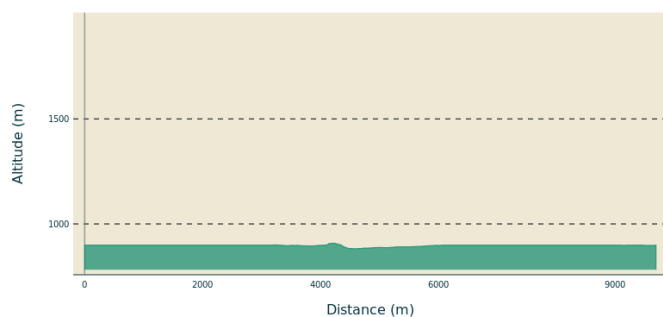
Fontaine Pétrifiante (A)



Plan d'eau d'Eyglies (B)

Toutes les infos pratiques

Profil altimétrique



Transports

Office de Tourisme du Guillestrois-Queyras : 04 92 46 76 18

Accès routier

Aérodrome de Saint-Crépin

Parking conseillé

Aérodrome de Saint-Crépin

Lieux de renseignements

OTI du Guillestrois et du Queyras



le QUEYRAS
GUILLESTRE - MONT VISO

Maison du Tourisme du Queyras, 05350 Château-Ville-Vieille

info@guillestroisqueyras.com

Tel : +33 (0)4 92 46 76 18

<http://www.guillestroisqueyras.com>

Sur votre chemin...



Fontaine Pétrifiante (A)

Rive droite de la Durance, à Réotier, découvrez la spectaculaire Fontaine Pétrifiante. Ici l'eau tiède jaillit en cascade d'une source en hauteur et se déverse sur une large vasque, créant de magnifiques draperies calcaires de couleur ocre. Après trois ans de recherche, la célèbre marque de cosmétiques *L'Occitane en Provence* a lancé, au printemps 2018, une gamme "Aqua Réotier" concoctée à base d'eau de la Fontaine Pétrifiante, réputée pour l'hydratation de la peau et son rajeunissement.

Crédit photo : CC Guillestrois-Queyras



Plan d'eau d'Eygliers (B)

Ce plan d'eau naturel de 4 hectares est parfait pour les familles. Entouré d'herbes, il offre la possibilité de profiter du soleil ou de se reposer à l'ombre. La baignade y est désormais surveillée durant l'été. De nombreuses activités sont présentes autour de ce plan d'eau : Location de canoë, restauration, jeux pour les enfants, accrobranche pour enfants, camping, nombreuses activités nautiques. Tous les ingrédients pour passer une bonne journée.

Crédit photo : OT Guillestrois-Queyras



- En aucun cas les auteurs des contenus de ce site ne sauraient être tenus pour responsables de problèmes ou d'accidents sur les itinéraires cités.
- Cependant, nous comptons sur vous pour signaler toutes contradictions importantes entre cette fiche et le terrain.
- Pensez également à signaler les éventuels problèmes rencontrés pendant votre balade sur <http://sentinelles.sportsdenature.fr> (erreur de balisage, panneau défectueux, pollution, conflit d'usages...).
- La vente de cette fiche est autorisée au coût d'impression.
- Ne pas jeter dans la nature.

L'outil Geotrek a été financé par l'Union européenne, le Parc national des Ecrins et le Parc national du Mercantour.

Le projet Chemins des Parcs est financé par la Région Provence-Alpes-Côte-d'Azur et les Parcs naturels régionaux des Alpilles, de Camargue, du Luberon, du Queyras et du Verdon.

Ce projet partenarial rassemble également le Comité Régional du Tourisme, les agences départementales de développement touristique, les offices de tourisme et les syndicats d'initiative.

- The authors of this website will in no case be held responsible for problems or accidents on the routes mentioned.
- We count on you to point out any inconsistency between this content and the field itineraries
- Please report any problems encountered on the routes (route marking problems, defective panels, pollution, conflict of uses ...) on <http://sentinelles.sportsdenature.fr>
- The sale of this sheet is authorized at the cost of printing
- Please don't litter

The Geotrek tool was funded by the European Union, the Ecrins National Park and the Mercantour National Park.

The Chemins des Parcs project is funded by the Provence-Alpes-Côte-d'Azur Region and the regional nature parks of Alpilles, Camargue, Luberon, Queyras and the Verdon.

This project was developed in partnership with the Regional Tourism Committee, the departmental tourist development agencies, and tourist offices.

www.cheminsdesparcs.fr

*Tours et détours dans les Parcs naturels régionaux
de Provence-Alpes-Côte d'Azur*

Avec le soutien de

