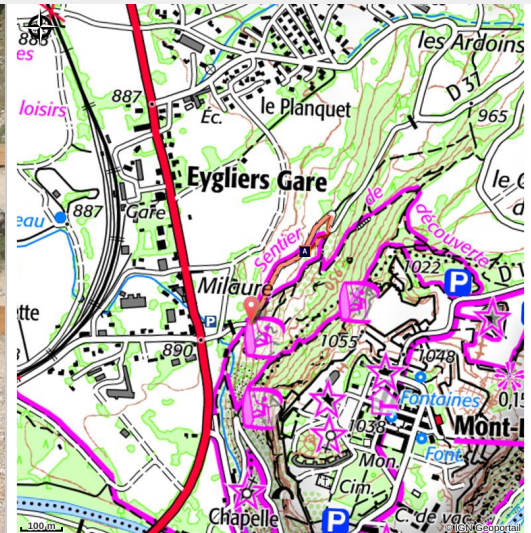


## Sentier de découverte des marmottes - Eygliers

Eygliers



Sentier vers les voies d'escalade (CC Guillestrois-Queyras)

### *Un sentier qui fait la joie des enfants !*

Une boucle courte pour toute la famille permettant d'approcher et d'observer les marmottes, peu farouches, et de découvrir une partie de la place forte de Mont-Dauphin, héritage de Vauban, avec une belle vue sur la vallée. Merci de ne pas donner à manger aux marmottes.

### Infos pratiques

Pratique : À PIED

Durée : 1 h

Longueur : 0.7 km

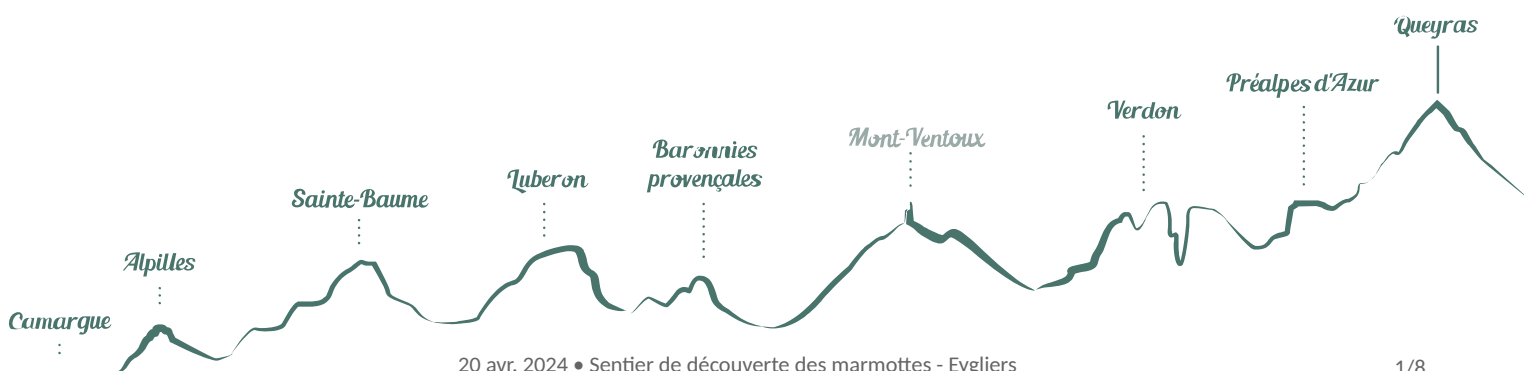
Dénivelé positif : 25 m

Difficulté : Facile

Type : Boucle

Thèmes : Faune

Accessibilité : Poussette



# Itinéraire

Départ : Eygliers Gare

Arrivée : Eygliers Gare

Balisage :  PR

Le sentier débute au bord de la route nationale et emprunte une petite route goudronnée avant de bifurquer sur la droite pour rejoindre un sentier de terre balisé. Les terriers des marmottes se voient de loin. En restant à bonne distance, il est possible de les observer facilement manger, jouer, courir ou encore prendre le soleil sur les pierres.

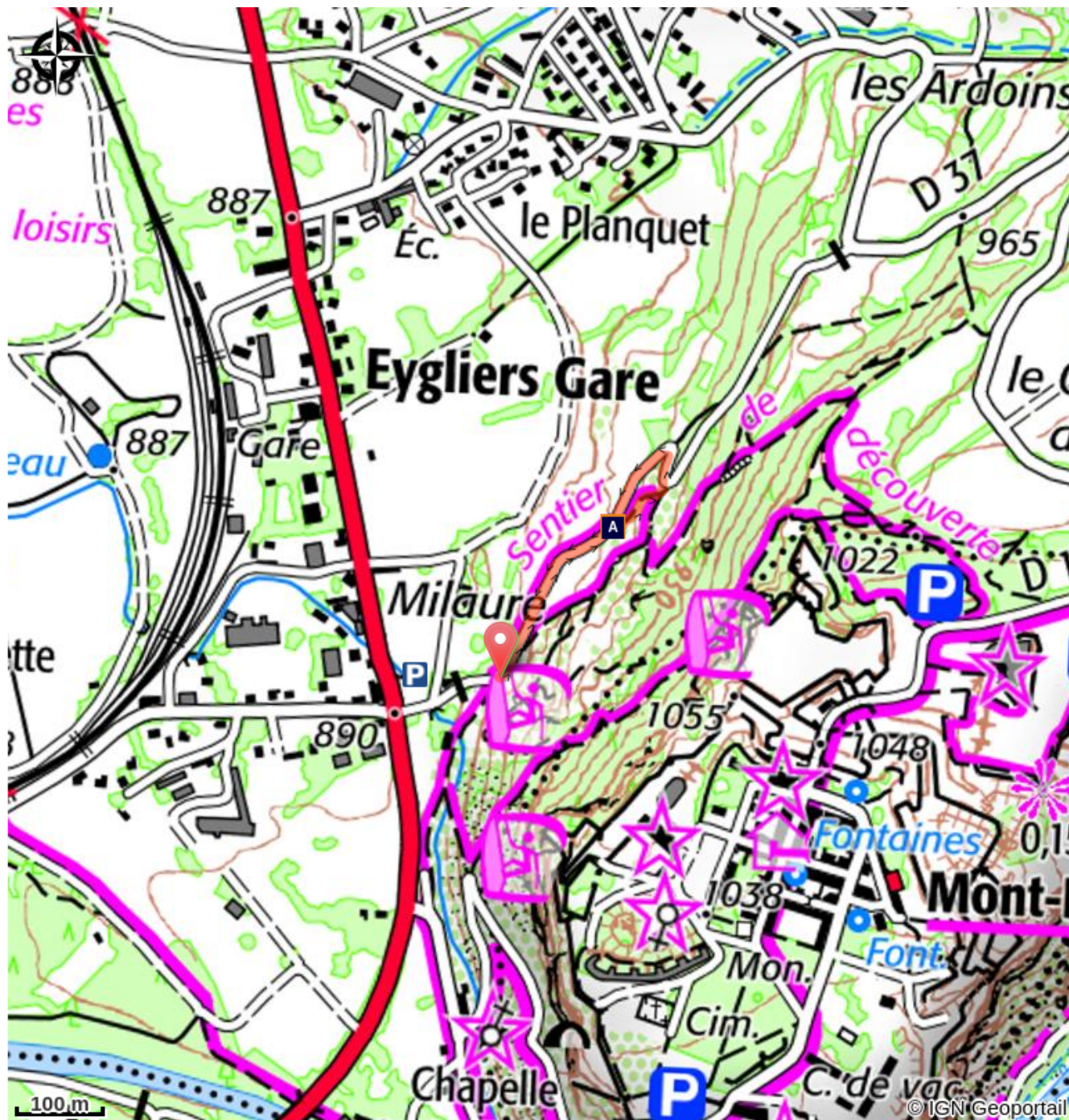
Des panneaux vous expliquent tout sur ce site naturel particulier, qui est classé Natura 2000 pour sa qualité environnementale (milieu steppique durancien).

Vous êtes au pied des remparts de Mont-Dauphin, dont les falaises sont équipées de voies d'escalade. Vous pouvez redescendre par la partie goudronnée de la route, fermée aux véhicules jusqu'au retour sur le parking de départ.

Vue sur la partie moderne du village d'Eygliers, la vallée de la Durance ainsi que les sommets du massif des Écrins, dont le Pelvoux qui culmine à 3 946 m.



# Sur votre chemin...



 Marmottes (A)

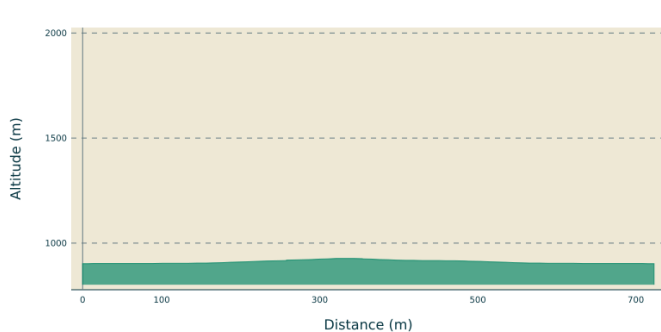
# Toutes les infos pratiques

## **Recommandations**

Merci de respecter les aménagements et de rester sur les sentiers balisés. Vous êtes sur un site Natura 2000 à l'environnement fragile.

**ATTENTION** : ne pas nourrir les marmottes, risque important pour leur santé. Ce mammifère trouve tout ce dont il a besoin dans la nature.

## **Profil altimétrique**



Altitude min 902 m

Altitude max 927 m

## **Transports**

Office de Tourisme du Guillestrois-Queyras : 04 92 46 76 18

## **Accès routier**

De Guillestre, rejoindre la N94 direction « Briançon ». Au rond-point de la N94 prendre à droite pour entrer dans Eygliers Gare. Quelques mètres plus loin, se garer sur le parking à droite.

## **Parking conseillé**

A droite le long de la N94, 200 m avant la gare en venant de Guillestre

## Lieux de renseignements

Maison du Parc naturel régional du Queyras



3580 Route de l'Izoard, 05350 Arvieux

[pnrq@pnr-queyras.fr](mailto:pnrq@pnr-queyras.fr)

Tel : +33 (0)4 92 46 88 20

<http://www.pnr-queyras.fr/>

OTI du Guillestrois et du Queyras

Maison du Tourisme du Queyras, 05350 Château-Ville-Vieille

[info@guillestroisqueyras.com](mailto:info@guillestroisqueyras.com)

Tel : +33 (0)4 92 46 76 18

<http://www.guillestroisqueyras.com>

# Sur votre chemin...

---



## Marmottes (A)

Les marmottes s'admirent de près, grâce à ce sentier aménagé. Marchez quelques minutes et asseyez-vous sur un rocher discrètement pour admirer ce petit mammifère fouisseur de l'ordre des rongeurs ainsi que la vue panoramique sur la vallée. Ce site est particulièrement adapté pour les enfants : découverte de la faune et de la flore, escalade, pique-nique, sieste à l'ombre ... ATTENTION : il est strictement interdit de donner à manger aux marmottes !  
Crédit photo : Loren Germain - OT Guillestrois-Queyras



- En aucun cas les auteurs des contenus de ce site ne sauraient être tenus pour responsables de problèmes ou d'accidents sur les itinéraires cités.
- Cependant, nous comptons sur vous pour signaler toutes contradictions importantes entre cette fiche et le terrain.
- Pensez également à signaler les éventuels problèmes rencontrés pendant votre balade sur <http://sentinelles.sportsdenature.fr> (erreur de balisage, panneau défectueux, pollution, conflit d'usages...).
- La vente de cette fiche est autorisée au coût d'impression.
- Ne pas jeter dans la nature.

L'outil Geotrek a été financé par l'Union européenne, le Parc national des Ecrins et le Parc national du Mercantour.

Le projet Chemins des Parcs est financé par la Région Provence-Alpes-Côte-d'Azur et les Parcs naturels régionaux des Alpilles, de Camargue, du Luberon, du Queyras et du Verdon.

Ce projet partenarial rassemble également le Comité Régional du Tourisme, les agences départementales de développement touristique, les offices de tourisme et les syndicats d'initiative.

- The authors of this website will in no case be held responsible for problems or accidents on the routes mentioned.
- We count on you to point out any inconsistency between this content and the field itineraries
- Please report any problems encountered on the routes (route marking problems, defective panels, pollution, conflict of uses ...) on <http://sentinelles.sportsdenature.fr>
- The sale of this sheet is authorized at the cost of printing
- Please don't litter

The Geotrek tool was funded by the European Union, the Ecrins National Park and the Mercantour National Park.

The Chemins des Parcs project is funded by the Provence-Alpes-Côte-d'Azur Region and the regional nature parks of Alpilles, Camargue, Luberon, Queyras and the Verdon.

This project was developed in partnership with the Regional Tourism Committee, the departmental tourist development agencies, and tourist offices.



[www.cheminsdesparcs.fr](http://www.cheminsdesparcs.fr)

*Tours et détours dans les Parcs naturels régionaux  
de Provence-Alpes-Côte d'Azur*

Avec le soutien de

