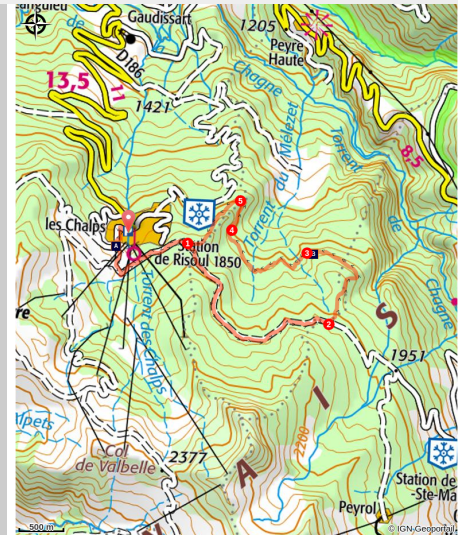


Mélezet - Risoul station

Risoul



Pic du Clocher (CC Guillestrois-Queyras)



Une boucle agréable et facile à travers des milieux diversifiés : forêts de conifères, pâturages, vallons entrecoupés de sources et de petits bois de feuillus.

Circuit en contrebas du domaine skiable révélant un aspect plus sauvage du site. Cette boucle, assez facile, permet de contempler des paysages variés, entre forêts de feuillus ou de conifères et alpages. Le départ est situé à la station de Risoul, après l'Office du Tourisme.

Infos pratiques

Pratique : À PIED

Durée : 4 h

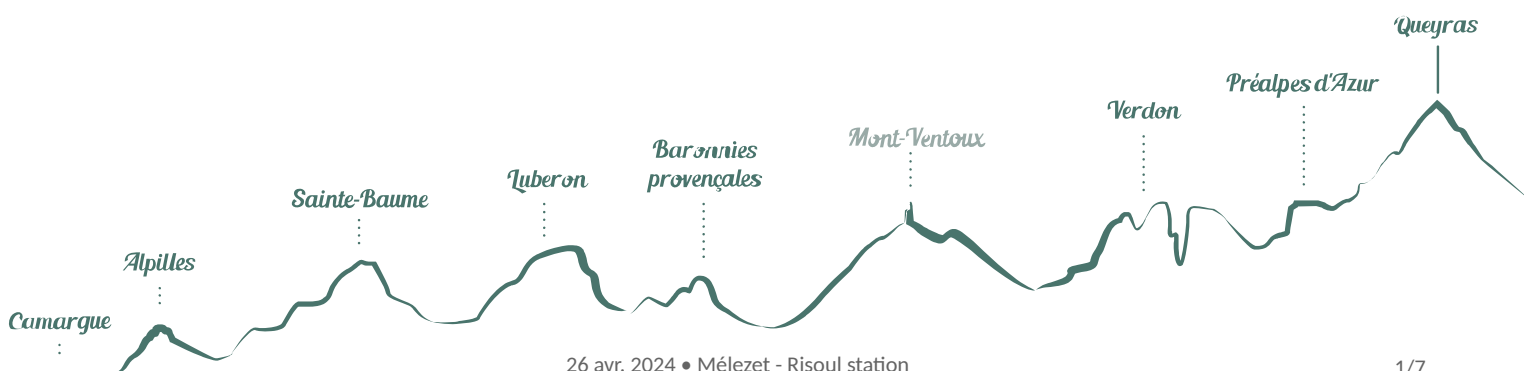
Longueur : 10.6 km

Dénivelé positif : 596 m

Difficulté : Facile

Type : Boucle

Thèmes : Elevage et pastoralisme,
Flore



Itinéraire

Départ : Station de Risoul 1850

Arrivée : Station de Risoul 1850

Balisage :  PR

Prenez la route qui monte à droite, au-dessus de l'Office de Tourisme pour revenir vers le bas des pistes. Poursuivez sur l'itinéraire qui continue alors sur la piste à gauche, puis passe sous le télésiège du Césier. Suivez la direction de Razis. Ce large chemin de terre traverse la station au dessus du front de neige vers l'est.

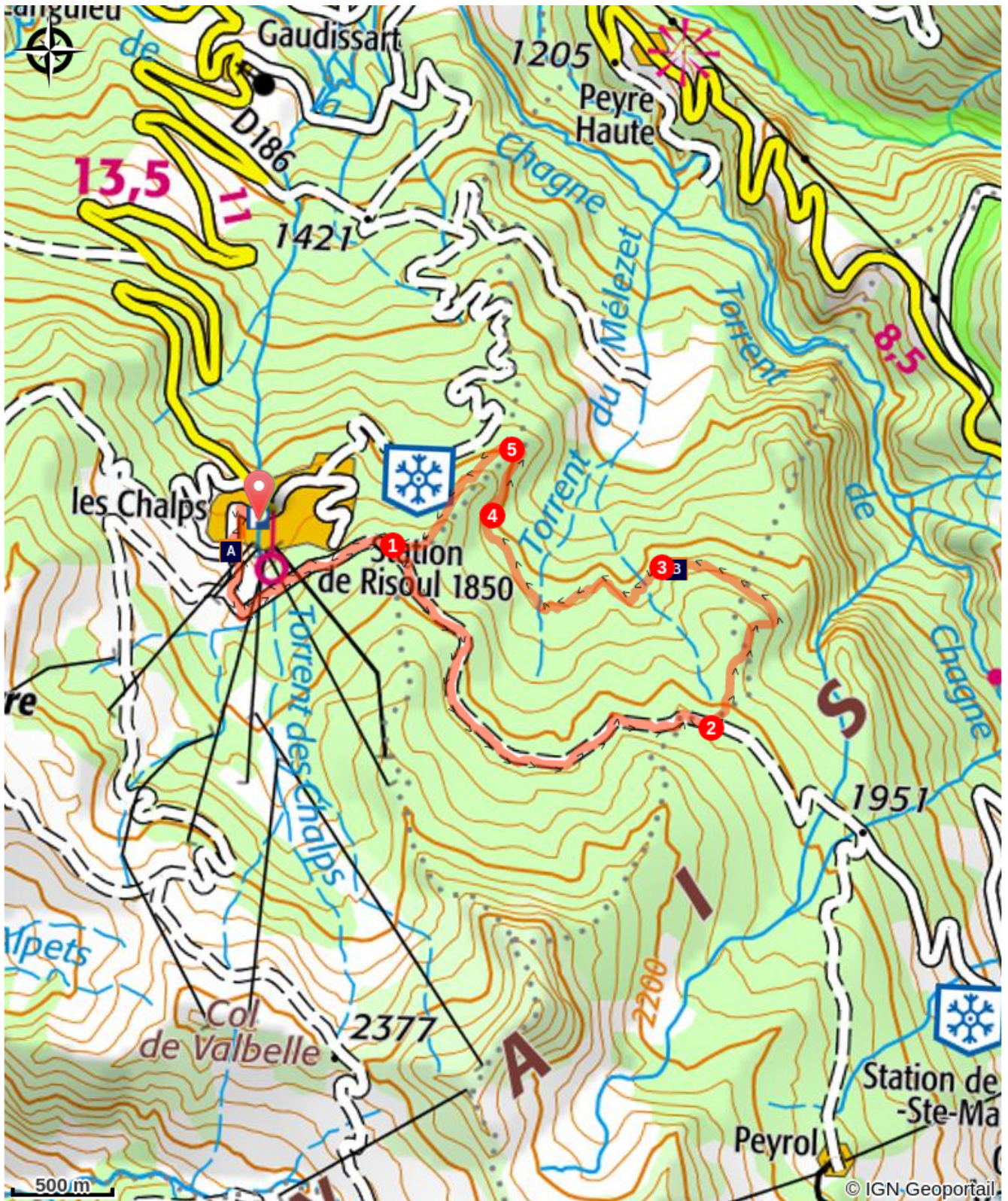
1- Après avoir traversé le bas des pistes, poursuivez à droite sur la piste qui passe devant la cabane de Razis et arrive au pied de la crête de Reyssas.

2- À cet endroit, quittez la piste et prenez le sentier qui descend tout de suite à gauche dans la forêt de Combe Chauvet. D'abord sous un couvert forestier assez clair, le sentier descend ensuite plus franchement. Il traverse un peuplement plus dense jusqu'à arriver à une intersection en lisière de forêt. **3-** Prenez à gauche et traversez le vallon, où le paysage change complètement d'aspect. Il est constitué d'un large pâturage entrecoupé de sources, et de bandes boisées, où dominent les feuillus.

4- Après cette traversée, le sentier passe devant la cabane du Mélézet et redescend à nouveau pour aboutir à une nouvelle intersection en forêt.

5- Prenez le sentier qui remonte sur la gauche. Ce tronçon présente un passage un peu plus escarpé avant de rejoindre la piste (repère n°1) et le point de départ.

Sur votre chemin...



 Risoul station 1850 (A)

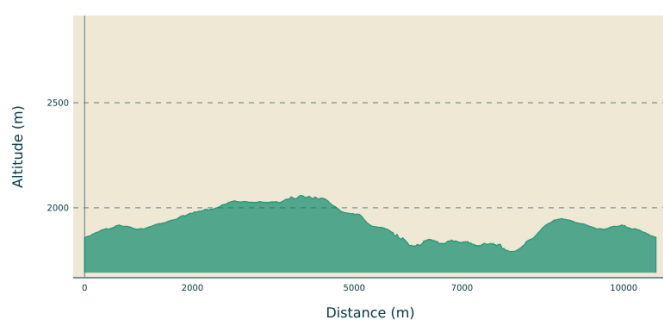
 Mélezet (B)

Toutes les infos pratiques

Recommandations

Sentier non-accessible en hiver car situé en partie sur le domaine skiable.

Profil altimétrique



Altitude min 1791 m
Altitude max 2059 m

Transports

Office de Tourisme de Risoul : 04 92 46 02 60

Accès routier

Le départ a lieu à la station de Risoul, après l'Office du tourisme.

Parking conseillé

Office de Tourisme de Risoul, Risoul station 1850

Sur votre chemin...



Risoul station 1850 (A)

La Station de ski Risoul 1850 est créée en 1971 sur les hauteurs de Risoul. La piste la plus haute se trouve à 2457 mètres d'altitude. Aujourd'hui, la station accueille les skieurs en hiver et l'été, les pistes se transforment en alpages où bovins et ovins remplacent les sportifs ! Pour les activités en station, se renseigner auprès de l'office de tourisme de Risoul.

Crédit photo : Lucie Parmentier - CC Guillestrois-Queyras



Mélèze (B)

Arbre pionnier, il s'installe sur les sols pauvres et enrichit le substrat en perdant ses aiguilles en hiver. L'espacement entre les arbres permet au soleil de percer tout en conservant une certaine humidité qui favorise le développement de végétaux au sol. Au printemps, il fabrique des cônes mâles et femelles. Les cônes femelles sont rouge vif et deviennent marron à maturité. Ils sont isolés et dressés sur les branches, et utilisés pour fabriquer de délicieux sirops et liqueurs.

Crédit photo : Lucie Parmentier - CC Guillestrois-Queyras



- En aucun cas les auteurs des contenus de ce site ne sauraient être tenus pour responsables de problèmes ou d'accidents sur les itinéraires cités.
- Cependant, nous comptons sur vous pour signaler toutes contradictions importantes entre cette fiche et le terrain.
- Pensez également à signaler les éventuels problèmes rencontrés pendant votre balade sur <http://sentinelles.sportsdenature.fr> (erreur de balisage, panneau défectueux, pollution, conflit d'usages...).
- La vente de cette fiche est autorisée au coût d'impression.
- Ne pas jeter dans la nature.

L'outil Geotrek a été financé par l'Union européenne, le Parc national des Ecrins et le Parc national du Mercantour.

Le projet Chemins des Parcs est financé par la Région Provence-Alpes-Côte-d'Azur et les Parcs naturels régionaux des Alpilles, de Camargue, du Luberon, du Queyras et du Verdon.

Ce projet partenarial rassemble également le Comité Régional du Tourisme, les agences départementales de développement touristique, les offices de tourisme et les syndicats d'initiative.

- The authors of this website will in no case be held responsible for problems or accidents on the routes mentioned.
- We count on you to point out any inconsistency between this content and the field itineraries
- Please report any problems encountered on the routes (route marking problems, defective panels, pollution, conflict of uses ...) on <http://sentinelles.sportsdenature.fr>
- The sale of this sheet is authorized at the cost of printing
- Please don't litter

The Geotrek tool was funded by the European Union, the Ecrins National Park and the Mercantour National Park.

The Chemins des Parcs project is funded by the Provence-Alpes-Côte-d'Azur Region and the regional nature parks of Alpilles, Camargue, Luberon, Queyras and the Verdon.

This project was developed in partnership with the Regional Tourism Committee, the departmental tourist development agencies, and tourist offices.

www.cheminsdesparcs.fr

*Tours et détours dans les Parcs naturels régionaux
de Provence-Alpes-Côte d'Azur*

Avec le soutien de

