
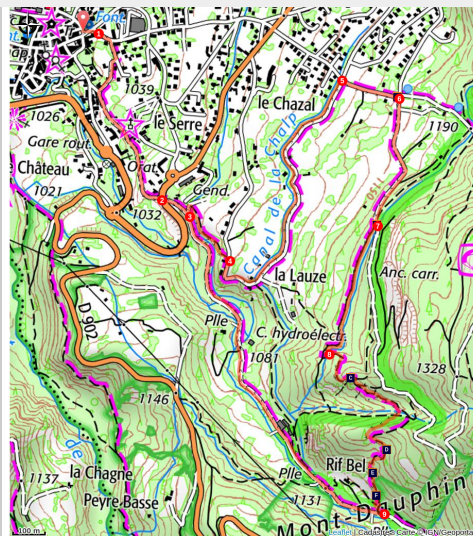


GUILLESTRE - Rif-Bel

Guillestre



Forêt d'automne (Loren Germain - OT Guillestrois-Queyras)



Un circuit varié accessible à tous.

Une boucle facile qui se prête particulièrement à une balade en famille. Elle permet également de découvrir la particularité géologique de Guillestre : le marbre rose, utilisé comme pierre ornementale dans la construction des édifices importants.

Infos pratiques

Pratique : À pied

Durée : 1 h

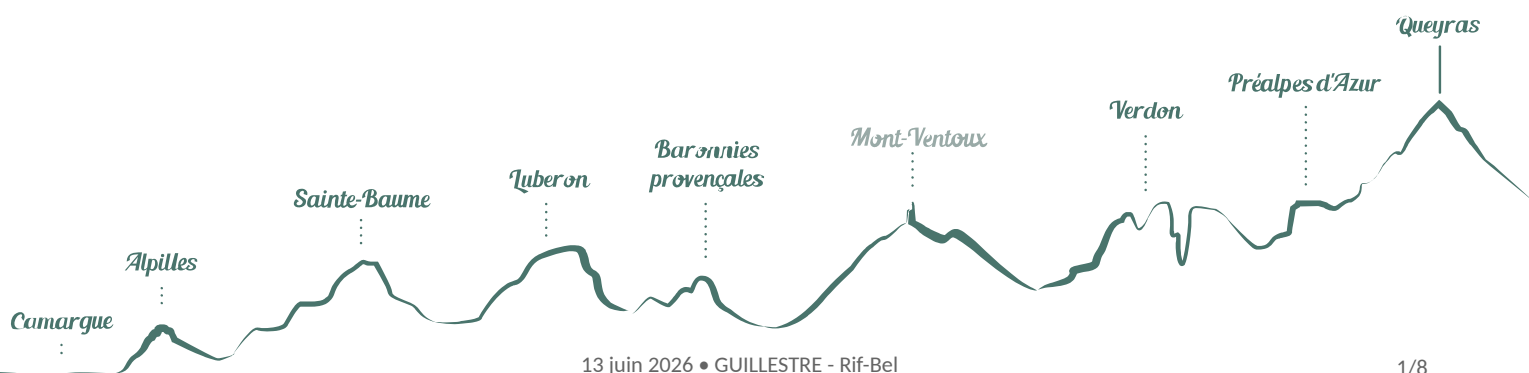
Longueur : 6.3 km

Dénivelé positif : 266 m

Difficulté : Facile

Type : Boucle

Thèmes : Eaux et rivières, Géologie



Itinéraire

Départ : Office de tourisme, Place Salva, Guillestre

Arrivée : Office de tourisme, Place Salva, Guillestre

Balisage :  PR

1- L'itinéraire démarre en face de l'office de tourisme de Guillestre sur la rue « chemin des diligences ». Puis, à 50m sur la droite, débute la rue « chemin de la Grande Selve » (balisée en jaune), avec un panneau indiquant « Val d'Escreins, refuge de Basse Rua, tour de la Font Sancte ». Cette rue descend ensuite sur la droite jusqu'à une intersection. Prenez alors à gauche.

2- En arrivant sur la départementale direction Queyras, traversez-la et poursuivez vers « Val d'Escreins, refuge de Basse Rua, tour de la Font Sancte » (balisage jaune).

3- 50 mètres plus loin, prendre à gauche. Tout de suite après, prenez à droite vers « Pied du bois, Rif Bel ». Il débouche sur une petite route, où un écriteau indique « La Lauze », qu'il faut suivre à droite.

4- Continuez cette route sur un kilomètre.

5- Après un panneau sur la droite indiquant « chemin de la Lauze », empruntez une route qui monte à droite (balisée en jaune) jusqu'à une intersection.

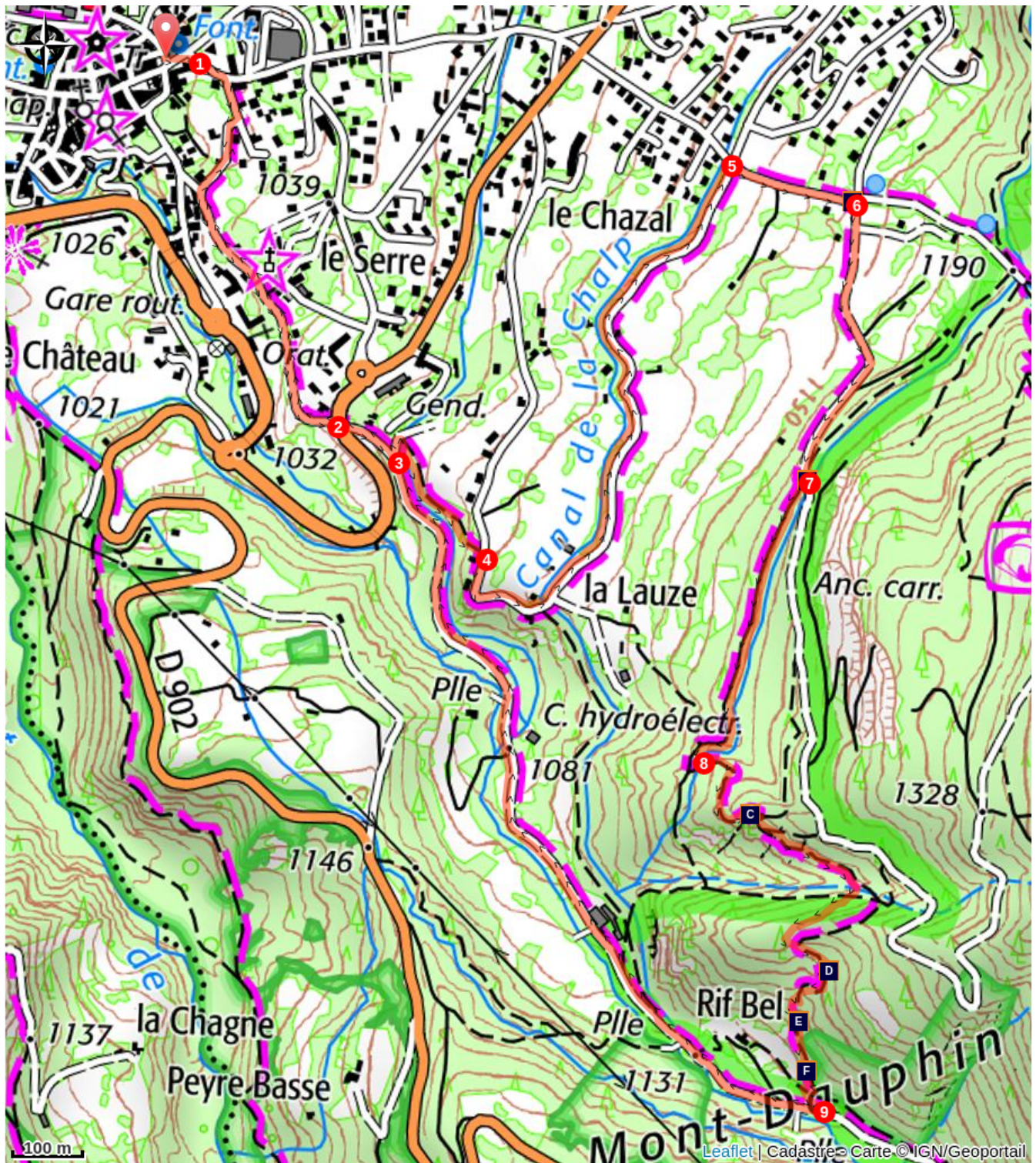
6- Prenez à droite. Un écriteau « Sentier du Rif Bel » (balisé en jaune) indique la direction à suivre. À la première intersection, poursuivez droit devant.







7- Après 200m environ, la piste se sépare en deux. Prenez sur la droite celle (balisée en jaune) qui descend en contrebas. Il faut la suivre sur environ 500 mètres.

8- Puis traversez le canal et prenez à gauche un petit sentier qui monte dans une forêt de pins clairsemés et qui rejoint plus haut un autre sentier bien à plat. Suivez-le sur la droite. Ce sentier traverse un petit vallon à flanc de montagne. Toujours en sous-bois, il redescend par quelques lacets pour déboucher au-dessus de la ferme du Rif-Bel.

9- Tournez à droite sur une large piste forestière, en direction de Guillestre. La piste longe plus loin l'atelier de la carrière de marbre rose puis se prolonge jusqu'au croisement avec la départementale du Queyras, déjà vu à l'aller (repères n°3 puis 2). Rejoignez Guillestre en traversant cette route pour emprunter en face le chemin de Font Sancte en sens inverse.

Sur votre chemin...



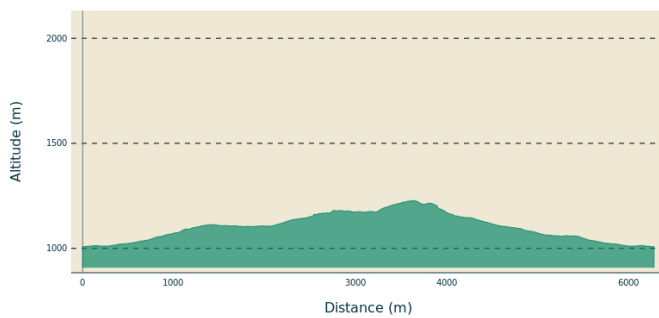
- | | |
|--|--|
|  Rougegorge (A) |  Grand corbeau (B) |
|  Carrière de marbre rose (C) |  Grive draine (D) |
|  Pic noir, une espèce parapluie (E) |  Roitelet huppé (F) |

Toutes les infos pratiques

Recommandations

Itinéraire partagé : circuit VTT sur une partie du sentier

Profil altimétrique



Altitude min 1008 m
Altitude max 1227 m

Transports

Office de Tourisme du Guillestrois-Queyras : 04 92 46 76 18

Accès routier

Centre-ville de Guillestre.

Parking conseillé

Champ de foire, au-dessus de la mairie de Guillestre

Lieux de renseignements

Maison du Parc naturel régional du Queyras



3580 Route de l'Izoard, 05350 Arvieux

pnrq@pnr-queyras.fr

Tel : +33 (0)4 92 46 88 20

<http://www.pnr-queyras.fr/>

OTI du Guillestrois et du Queyras


Maison du Tourisme du Queyras, 05350 Château-Ville-Vieille

info@guillestroisqueyras.com

Tel : +33 (0)4 92 46 76 18

<http://www.guillestroisqueyras.com>

Sur votre chemin...



Rougegorge (A)

Ce petit oiseau sédentaire et rondet, reconnaissable à son plastron orange vif, anime jardins et forêts. Son chant mélodieux, une suite de notes douces et roulées, résonne toute l'année. Territorial et solitaire, le rougegorge (*Erithacus rubecula*) défend son espace, même en hiver. Il se nourrit d'insectes et de baies, fouillant le sol ou sautillant près des haies. Peu farouche, il s'approche souvent des humains, attiré par les vers ou les miettes.

Crédit photo : ©Lilian_Car



Grand corbeau (B)

Géant parmi les passereaux, le Grand Corbeau (*Corvus corax*) a une impressionnante envergure qui peut varier de 110 cm à 150 cm. Entièrement noir, cet oiseau se reconnaît par son cri rauque et puissant, comme un "r r a a k" qui résonne dans les vallées du Queyras. Très fidèle, on aperçoit parfois un couple poursuivre un aigle avec ardeur pour l'éloigner de leur territoire, notamment au printemps à l'époque des couvées.

Crédit photo : ©PNRQ



Carrière de marbre rose (C)

Cette carrière visible depuis Guillestre produit un marbre rose très reconnaissable qui présente de nombreux fossiles spiralés, ammonites, dolomies, marnes en son sein. On peut le retrouver sur de nombreux monuments : cathédrale et fontaines d'Embrun, église de Guillestre, village de Saint Crépin... Au sommet de Combe Chauve, une statue veille sur le Guillestrois. Cette statue en marbre rose a été érigée par Marc Combe, ancien exploitant de la carrière de marbre rose de Guillestre.

Crédit photo : Benjamin Musella - PNR Queyras

Grive draine (D)

Avec son plumage brun sur le dos et son ventre blanc tacheté de points sombres, la Grive draine (*Turdus viscivorus*) est la plus grande des grives. Au printemps, son chant très mélodieux est assez facile à entendre dans le Queyras à l'aube ou au crépuscule. Très craintive, elle fréquente les milieux arborés. Néanmoins, l'hiver elle s'aperçoit dans les prairies.



Pic noir, une espèce parapluie (E)

Le pic noir (*Dryocopus martius*) est une espèce qu'on appelle "parapluie", dont la présence profite à une multitude d'autres animaux : les loges qu'il crée en mars-avril peuvent servir, une fois abandonnées par l'oiseau, de gîte ou de cachette pour l'écureuil, la chouette de Tengmalm ou encore la martre, voire quelques espèces de chauve-souris.

Crédit photo : ©Victor_Piozin



Roitelet huppé (F)

Le Roitelet huppé (*Regulus regulus*) est l'un des deux oiseaux les plus petits d'Europe, avec une taille d'environ 9cm et un poids variant de 5 à 7g. Cette espèce est vulnérable pendant les hivers très froids. C'est pourquoi en cette période, ces oiseaux se nourrissent toute la journée et passent la nuit ensemble, blottis les uns contre les autres.

Crédit photo : ©Lilian_Car



- En aucun cas les auteurs des contenus de ce site ne sauraient être tenus pour responsables de problèmes ou d'accidents sur les itinéraires cités.
- Cependant, nous comptons sur vous pour signaler toutes contradictions importantes entre cette fiche et le terrain.
- Pensez également à signaler les éventuels problèmes rencontrés pendant votre balade sur <http://sentinelles.sportsdenature.fr> (erreur de balisage, panneau défectueux, pollution, conflit d'usages...).
- La vente de cette fiche est autorisée au coût d'impression.
- Ne pas jeter dans la nature.

L'outil Geotrek a été financé par l'Union européenne, le Parc national des Ecrins et le Parc national du Mercantour.

Le projet Chemins des Parcs est financé par la Région Provence-Alpes-Côte-d'Azur et les Parcs naturels régionaux des Alpilles, de Camargue, du Luberon, du Queyras et du Verdon.

Ce projet partenarial rassemble également le Comité Régional du Tourisme, les agences départementales de développement touristique, les offices de tourisme et les syndicats d'initiative.

- The authors of this website will in no case be held responsible for problems or accidents on the routes mentioned.
- We count on you to point out any inconsistency between this content and the field itineraries
- Please report any problems encountered on the routes (route marking problems, defective panels, pollution, conflict of uses ...) on <http://sentinelles.sportsdenature.fr>
- The sale of this sheet is authorized at the cost of printing
- Please don't litter

The Geotrek tool was funded by the European Union, the Ecrins National Park and the Mercantour National Park.

The Chemins des Parcs project is funded by the Provence-Alpes-Côte-d'Azur Region and the regional nature parks of Alpilles, Camargue, Luberon, Queyras and the Verdon.

This project was developed in partnership with the Regional Tourism Committee, the departmental tourist development agencies, and tourist offices.

www.cheminsdesparcs.fr

*Tours et détours dans les Parcs naturels régionaux
de Provence-Alpes-Côte d'Azur*

Avec le soutien de

