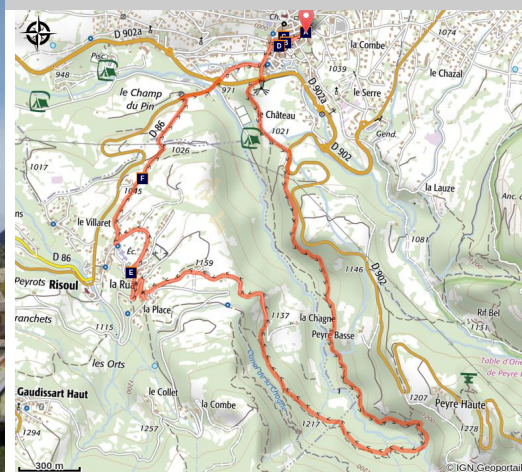


Torrent du Chagne - Guillestre / Risoul

Guillestre



Guillestre vu du sentier (Claire-Marie Collin - CC Guillestrois-Queyras)

Parcours sympathique au cœur d'une forêt variée, offrant de belles vues sur Guillestre et les massifs environnants, jusqu'aux Écrins.

Le sentier sillonne les flancs de la vallée du Chagne passant du versant Adret au versant Ubac. Les plus observateurs remarqueront l'implantation caractéristique et la diversité des espèces végétales rencontrées, en fonction de l'exposition. Par ailleurs, le retour permettra la découverte du village de Risoul.

Infos pratiques

Pratique : À PIED

Durée : 3 h

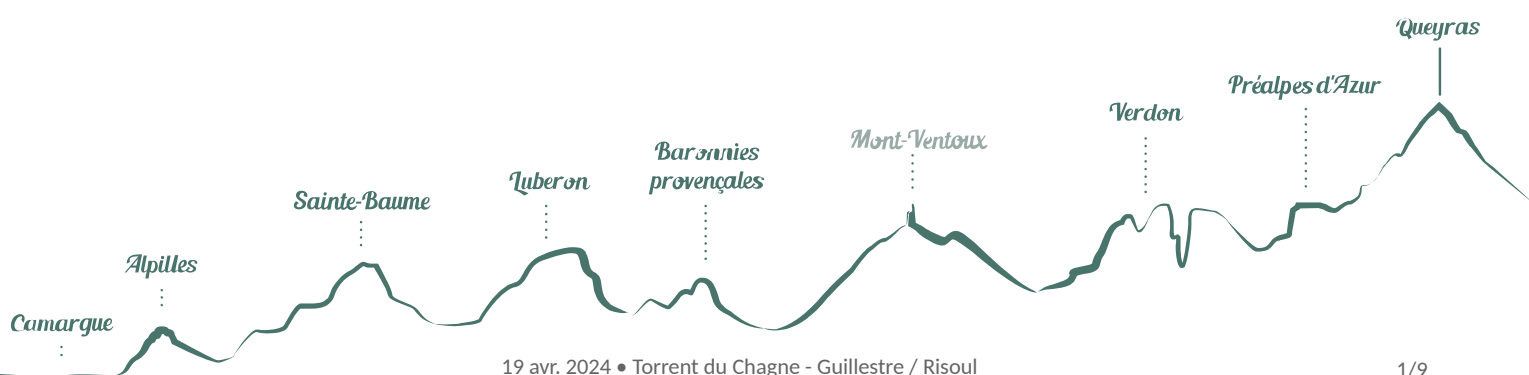
Longueur : 7.6 km

Dénivelé positif : 412 m

Difficulté : Facile

Type : Boucle

Thèmes : Eaux et rivières, Patrimoine et histoire



Itinéraire

Départ : Office de tourisme, Place Salva, Guillestre

Arrivée : Office de tourisme, Place Salva, Guillestre

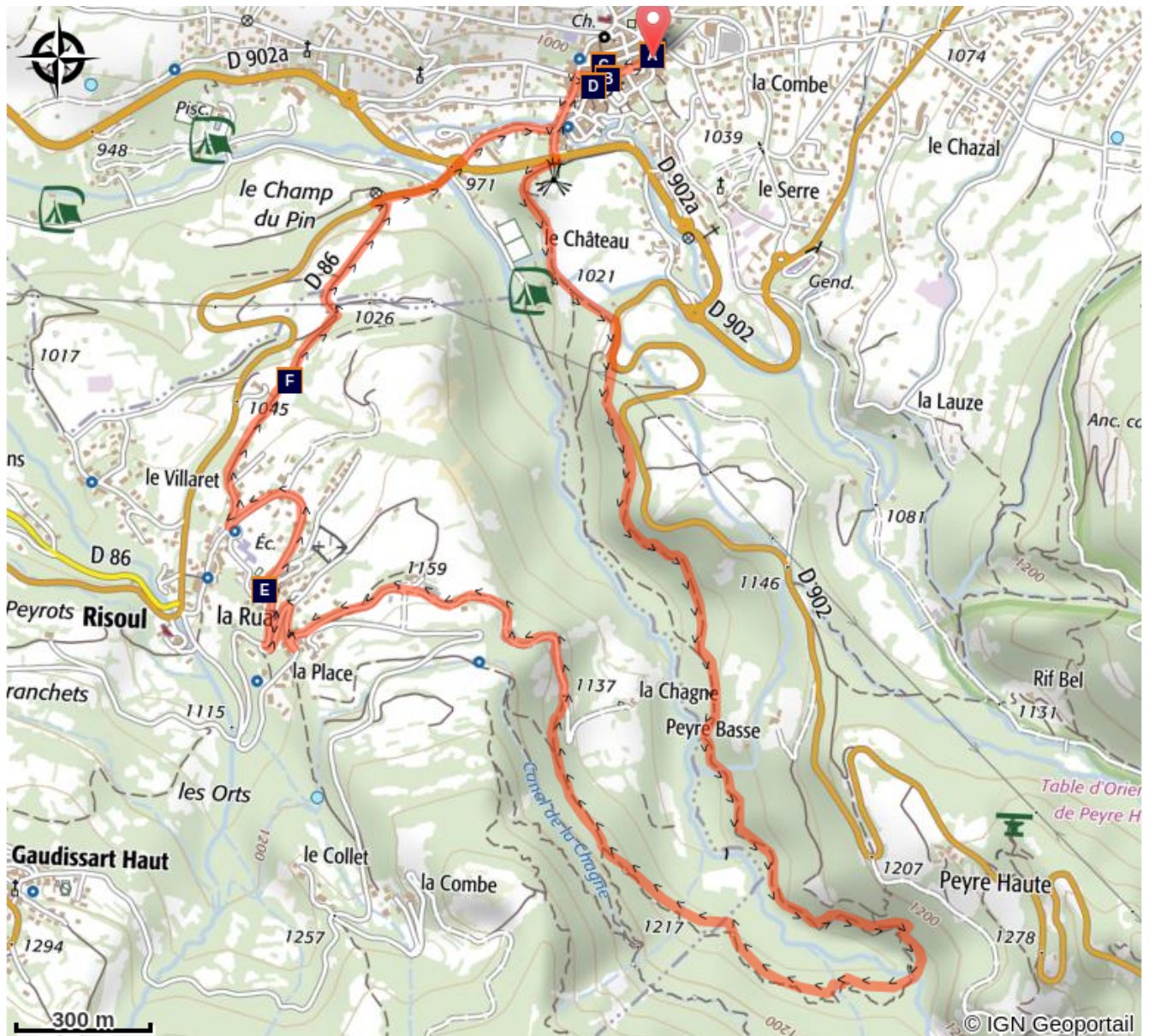
Balisage :  PR




Depuis la place Salva à Guillestre, descendre la rue commerçante principale (rue Maurice Petsche) et prendre à gauche la route de Risoul (Rue Julien Guillaume). Après le pont sur le Rif-Bel, cette route bifurque sur la droite : ne la suivez pas mais partez tout droit dans l'impasse de « l'Amérique », et traversez la route de contournement de Guillestre par le passage piéton pour accéder au départ de l'itinéraire.

Il débute par un chemin de pierre (balisé en jaune) traversant successivement des terres cultivées et des prairies. Bordé de grands arbres feuillus, il rejoint la route de Vars. Suivez la route à droite, et reprenez le sentier qui démarre sur la droite dans le virage. Ce dernier traverse le versant adret sous une forêt de pins sylvestres. Il descend en direction du torrent du Chagne, d'abord doucement puis plus rapidement par de petits lacets successifs jusqu'à une passerelle. Après avoir franchi le torrent, le sentier remonte sur l'autre versant dans une forêt de pins et de mélèzes riche d'arbustes en sous bois. Le sentier traverse un ruisseau par un petit ponton, franchit une ravine à l'aide d'une passerelle et longe l'ancien canal d'irrigation des terres agricoles de Risoul. Il débouche sur une large voie taillée dans la lauze jusqu'à la ferme du Chagne.

L'itinéraire traverse le village de Risoul par une petite route goudronnée qui redescend sur la droite, et passe devant l'église. Après une grande courbe à gauche, le sentier reprend à droite un chemin de terre assez large en direction de Guillestre. Cette portion du parcours offre une très belle vue sur la place forte de Mont-Dauphin et sur Guillestre.

Sur votre chemin...



-  Fontaine Salva (A)
-  Fontaine Albert (C)
-  Eglise Sainte-Lucie (E)

-  Notre Dame d'Aquilon (B)
-  Maison Renaissance (D)
-  Pierre Verte (F)

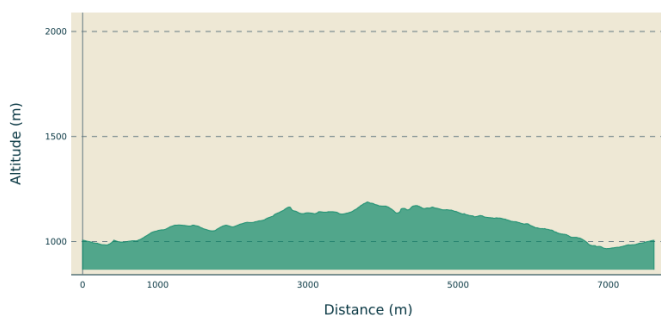
Toutes les infos pratiques

Recommandations

Itinéraire partagé : Circuit VTT sur une partie du sentier.

Une visite originale : découverte du village de Risoul avec l'application mobile Baroulade (tablettes en prêt dans les offices de tourisme)

Profil altimétrique



Altitude min 966 m
Altitude max 1188 m

Transports

Office de Tourisme du Guillestrois-Queyras : 04 92 46 76 18

Accès routier

Parking dans Guillestre : champ de foire ou place du portail.

Départ de la randonnée à l'Office du tourisme de Guillestre, Place Salva.

Parking conseillé

Champ de foire, au-dessus de la mairie de Guillestre

Lieux de renseignements

Maison du Parc naturel régional du Queyras



3580 Route de l'Izoard, 05350 Arvieux

pnrq@pnr-queyras.fr

Tel : +33 (0)4 92 46 88 20

<http://www.pnr-queyras.fr/>

OTI du Guillestrois et du Queyras

Maison du Tourisme du Queyras, 05350 Château-Ville-Vieille

info@guillestroisqueyras.com

Tel : +33 (0)4 92 46 76 18

<http://www.guillestroisqueyras.com>

Sur votre chemin...



Fontaine Salva (A)

Cette fontaine est érigée en hommage à Joseph Salva. Conducteur des ponts et chaussée, il a beaucoup œuvré pour l'alimentation en eau des terres agricoles notamment par la construction du canal de dérivation du Cristillan dans la vallée de Ceillac et bien d'autres. Aujourd'hui ces canaux existent encore, gérés et entretenus par une Association syndicale d'arrosants (ASA).

Crédit photo : CCGQ



Notre Dame d'Aquilon (B)

En plein centre-ville de Guillestre, on ne peut pas rester insensible devant ce majestueux édifice et sa porte monumentale. Les lions stylophores présents à l'entrée (mot provenant du grec qui signifie porteur de colonne) sont typiques de l'architecture lombarde et on les retrouve dans d'autres églises du Guillestrois. On remarquera dans sa construction des matériaux du pays : le tuf, le marbre rose de Guillestre ainsi que le bois de mélèze des bardeaux du toit. Cette église est fermée en hiver.

Crédit photo : CC Guillestrois-Queyras

Fontaine Albert (C)

Il était de coutume dans les Hautes-Alpes d'édifier des fontaines monuments, en l'honneur de personnes illustres ou en remerciements, en plus des fontaines construites pour des fonctions essentielles, à la vie de tous les jours. Celle-ci arbore un médaillon en bronze, à l'effigie du général Albert et en l'honneur de ses faits d'armes.



Maison Renaissance (D)

Ici vous pouvez encore voir la façade en bois d'une maison du XV^{ème} qui abritait la boutique d'un artisan et son logis au-dessus. Avec ses remparts, Guillestre est une cité sûre. La population se fait donc de plus en plus nombreuse et la place vient à manquer. Pour tenter de gagner de l'espace, certaines maisons sont astucieusement agrandies au-dessus des ruelles, créant ainsi de pittoresques passages abrités, comme vous pouvez le voir ici. Ce site est privé, non accessible au public.

Crédit photo : Communauté de communes GQ



Eglise Sainte-Lucie (E)

Eglise romane dont les coquilles présentes sur le chapiteau des colonnes renvoient au pèlerinage de St Jacques de Compostelle. Un chemin provenait certainement de Vars, par le hameau de Gaudissard haut, puis vers St Jacques (camping de Guillestre). A l'intérieur, une statue relique représente Ste Lucie, une martyre sicilienne aveuglée par son tyran et morte en 304. Elle tient dans une main la palme du vainqueur et dans l'autre, ses yeux, témoignages de son supplice. Elle est fêtée le 13 décembre.

Crédit photo : CC Guillestrois-Queyras



Pierre Verte (F)

La Pierre Verte symbolise une pratique originale de la démocratie locale du 11ème au 19ème, et les liens que Risoul avait avec Guillestre pour la gestion du patrimoine commun. La charte de 1329 prescrit l'élection commune des premiers consuls, dépositaires de l'autorité. La rencontre entre les consuls se faisait à la "pierre verte", à la limite des communes. La révolution française bouleversera ce mode d'organisation en harmonisant le même fonctionnement pour toute la France.

Crédit photo : CC Guillestrois-Queyras



- En aucun cas les auteurs des contenus de ce site ne sauraient être tenus pour responsables de problèmes ou d'accidents sur les itinéraires cités.
- Cependant, nous comptons sur vous pour signaler toutes contradictions importantes entre cette fiche et le terrain.
- Pensez également à signaler les éventuels problèmes rencontrés pendant votre balade sur <http://sentinelles.sportsdenature.fr> (erreur de balisage, panneau défectueux, pollution, conflit d'usages...).
- La vente de cette fiche est autorisée au coût d'impression.
- Ne pas jeter dans la nature.

L'outil Geotrek a été financé par l'Union européenne, le Parc national des Ecrins et le Parc national du Mercantour.

Le projet Chemins des Parcs est financé par la Région Provence-Alpes-Côte-d'Azur et les Parcs naturels régionaux des Alpilles, de Camargue, du Luberon, du Queyras et du Verdon.

Ce projet partenarial rassemble également le Comité Régional du Tourisme, les agences départementales de développement touristique, les offices de tourisme et les syndicats d'initiative.

- The authors of this website will in no case be held responsible for problems or accidents on the routes mentioned.
- We count on you to point out any inconsistency between this content and the field itineraries
- Please report any problems encountered on the routes (route marking problems, defective panels, pollution, conflict of uses ...) on <http://sentinelles.sportsdenature.fr>
- The sale of this sheet is authorized at the cost of printing
- Please don't litter

The Geotrek tool was funded by the European Union, the Ecrins National Park and the Mercantour National Park.

The Chemins des Parcs project is funded by the Provence-Alpes-Côte-d'Azur Region and the regional nature parks of Alpilles, Camargue, Luberon, Queyras and the Verdon.

This project was developed in partnership with the Regional Tourism Committee, the departmental tourist development agencies, and tourist offices.

www.cheminsdesparcs.fr

*Tours et détours dans les Parcs naturels régionaux
de Provence-Alpes-Côte d'Azur*

Avec le soutien de

