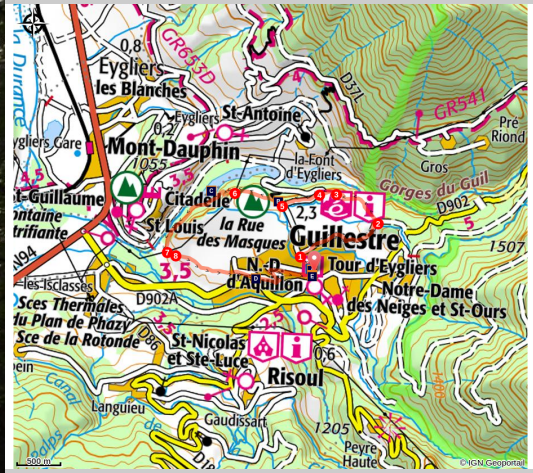


Rue des Masques - Guillestre

Guillestre



Falaises de poudingue de la Rue des Masques (Emilie Genelot - CC Guillestrois-Queyras)

De beaux points de vue, un patrimoine géologique et des légendes magiques !

La boucle fait le tour du plateau de Guillestre en passant au pied du Pain de Sucre et par la route du Simoust, les gorges du Guil, avec de beaux points de vue sur la Place forte de Mont-Dauphin et le village d'Eygliers. Vous passerez également par un canyon entre les rochers écroulés et érodés par le temps, au pied de la cascade de Buffalorum, dans un milieu sauvage, hanté par des légendes. Le nom de rue des « Masques » vient du provençal « Masco » qui désigne des sorciers...

Infos pratiques

Pratique : À pied

Durée : 3 h

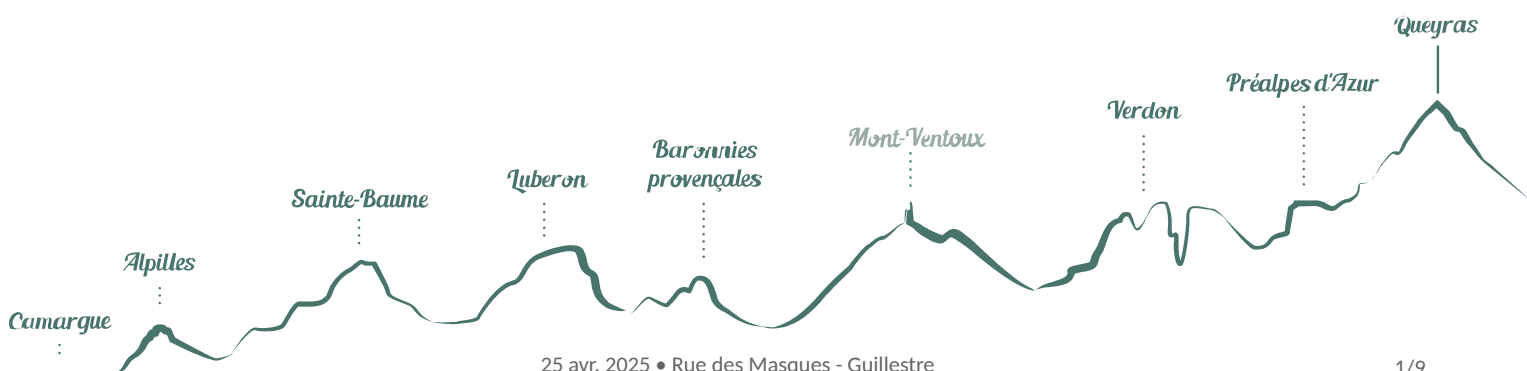
Longueur : 7.3 km

Dénivelé positif : 364 m

Difficulté : Facile

Type : Boucle

Thèmes : Eaux et rivières, Géologie,
Point de vue



Itinéraire

Départ : Guillestre, Lotissement de la Longeagne

Arrivée : Guillestre, Lotissement de la Longeagne

Balisage :  PR

Depuis le parking du Champs de Foire, au dessus de la Mairie, empruntez vers le haut la route d'Eygliers qui passe devant le cinéma.

1- Bifurquez ensuite à droite sur chemin de la Longeagne, traverse les lotissements de la Longeagne et de Serre Jouglard puis débouche sur un chemin rural au pied du Pain de Sucre. Option : continuez la piste à droite pour contourner le Pain de Sucre, puis en gravir le sommet en aller-retour (voir itinéraire "Pain de Sucre").

2- Prenez à gauche à l'intersection. Le sentier est balisé en jaune et suit le bord du plateau de Guillestre. Face à vous domine à environ 1400 mètres d'altitude le hameau de Gros tandis que vous pouvez entendre les grondements du Guil qui remontent du fond des gorges.

3- Le sentier descend ensuite entre la falaise et le bois de conifères par un sentier pierreux assez large.

4- Arrivé à la petite route du Simoust, il remonte sur la gauche jusqu'au sommet du plateau.

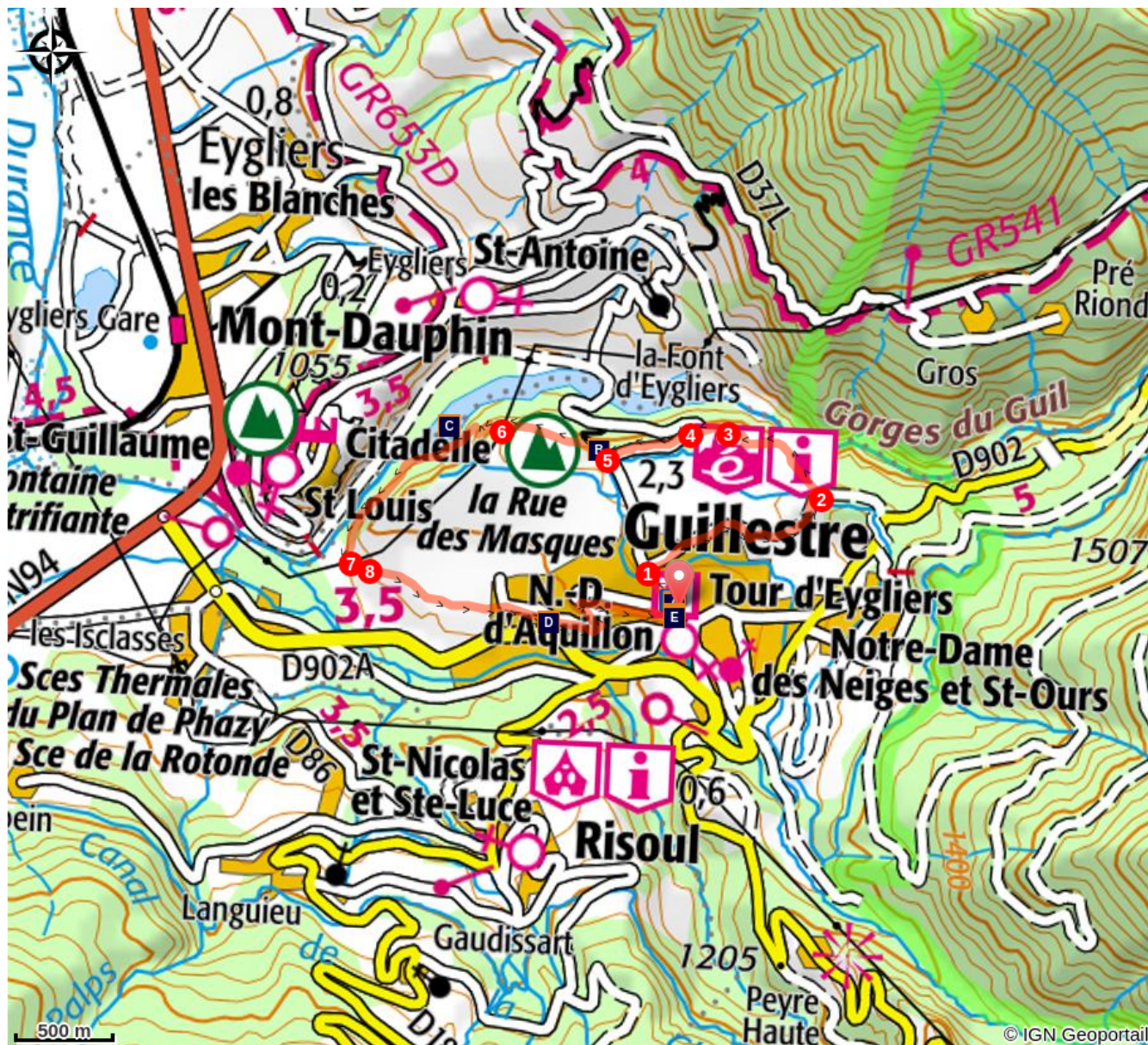
5- Là, reprenez tout de suite à droite le sentier de la « Rue des Masques » qui redescend le long de la falaise. Le sentier passe entre deux grandes masses rocheuses assez impressionnantes qui donnent une ambiance particulière au site. De nombreuses voies d'escalades sont situées dans ce secteur. Il suit ensuite la paroi sans grande difficulté.




6- Redescendez assez rapidement vers le fond des gorges par quelques lacets serrés, pour longer le pied du plateau de Guillestre. A droite, face à vous, les fortifications de la Place forte de Mont-Dauphin. A gauche, la cascade formée par le canal d'arrosage qui finit sa course dans le vide.




7- Le tracé bifurque sur la gauche et remonte jusqu'au plateau par des lacets assez raides.

8- A droite, suivez le chemin agricole, qui vous ramène au centre ville de Guillestre par la route des Chapelles.

Sur votre chemin...



-  Champ de foire (A)
-  Cincle plongeur (C)
-  Tour d'Eyglies (E)

-  La Rue des Masques (B)
-  Chapelle Saint-Sébastien (D)
-  Enceinte fortifiée (F)

Toutes les infos pratiques

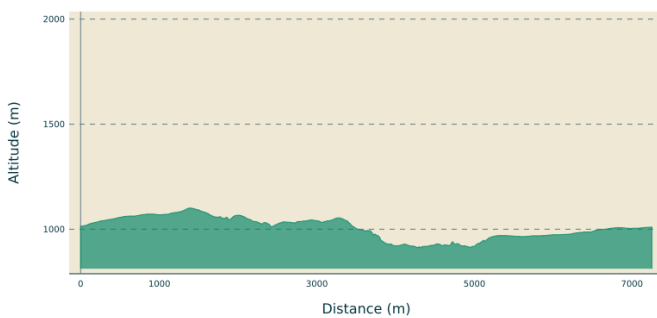
Recommandations

Une courte section du parcours se déroule sur un sentier en corniche à l'aplomb des gorges du Guil. Il existe un risque de chute de pierres lorsque l'on passe sous les falaises de "pouding".

Sentier en descente assez pentu : se munir de bonnes chaussures de randonnée.

Itinéraire partagé : de nombreux grimpeurs profitent aussi du canyon et des falaises de la Rue des masques pour s'adonner à leur passion. Sentiers VTT sur certains tronçons.

Profil altimétrique



Altitude min 912 m
Altitude max 1101 m

Transports

Office de Tourisme du Guillestrois-Queyras : 04 92 46 76 18

Accès routier

Départ au centre ville de Guillestre.

Parking conseillé

Champ de foire, au-dessus de la mairie de Guillestre

Lieux de renseignements

Maison du Parc naturel régional du Queyras



3580 Route de l'Izoard, 05350 Arvieux

pnrq@pnr-queyras.fr

Tel : +33 (0)4 92 46 88 20

<http://www.pnr-queyras.fr/>

OTI du Guillestrois et du Queyras

Maison du Tourisme du Queyras, 05350 Château-Ville-Vieille

info@guillestroisqueyras.com

Tel : +33 (0)4 92 46 76 18

<http://www.guillestroisqueyras.com>

Sur votre chemin...



Champ de foire (A)

Ici se tenait la célèbre foire de la Saint-Luc où Français et Italiens des vallées voisines venaient vendre et acheter leurs bestiaux. Si l'emplacement a changé, la foire agricole de la Saint-Luc se déroule toujours chaque année en octobre. C'est probablement l'une des plus grandes foires agricoles des Hautes-Alpes, et sûrement la plus ancienne, puisque son origine remonte au Moyen-âge.

Crédit photo : Communauté de communes GQ



La Rue des Masques (B)

Entre le plateau de Milaure et le celui du Simoust se trouve un canyon. On peut y admirer la main du Titan, curiosité géologique a la forme d'une main. La légende raconte qu'à la nuit de Noël, au premier coup de minuit, les roches s'ouvrent sur une grotte pleine d'or fabriqué par les sorciers, qui se cachent et perdent leur pouvoir cette nuit-là. Alors chacun peut emporter sa charge d'or, mais il faut être sorti avant que le dernier coup ne sonne sous peine de rester prisonnier avec le trésor.

Crédit photo : Emilie Genelot - CC Guillestrois-Queyras



Cincle plongeur (C)

C'est un oiseau brun et blanc qui vit à proximité des torrents en Europe, Asie et Afrique du nord, surtout en montagne. Il utilise une technique de pêche unique : il plonge la tête la première dans l'eau jusqu'à s'immerger complètement. Il est capable de plonger, de nager et de marcher sur le lit du torrent, parfois à contre-courant, pour trouver sa nourriture, insectes et larves aquatiques. Peu menacé, il est néanmoins sensible à la mauvaise qualité des eaux.

Crédit photo : Ventine Plessy

Chapelle Saint-Sébastien (D)

Une des nombreuses chapelles votives qui parsèment le Guillestrois et témoignent de la dureté des conditions de vie. Saint Sébastien est prié pour lutter contre les épidémies et notamment la peste qui fait des ravages à l'époque.. Site visible en extérieur.



Tour d'Eygliers (E)

Voici l'une des tours de l'enceinte fortifiée de Guillestre. Les travaux de construction sont en cours en 1397 lorsque la tour s'effondre sur elle-même, pour cause de malfaçons. L'ironie du sort veut que ce soit aujourd'hui la tour la mieux conservée de l'ancienne fortification !. Site fermé.

Crédit photo : Communauté de communes GQ



Enceinte fortifiée (F)

Du château de Guillestre présent dès le 13ème siècle, il ne subsiste rien, même si des écrits attestent de sa présence. En revanche, des tours et des fortifications permettent de se rendre compte, encore maintenant, de ce qu'à pu être Guillestre fortifiée et du rôle protecteur qu'elle a joué à cette époque.. Site visible en extérieur.

Crédit photo : Ophrys



- En aucun cas les auteurs des contenus de ce site ne sauraient être tenus pour responsables de problèmes ou d'accidents sur les itinéraires cités.
- Cependant, nous comptons sur vous pour signaler toutes contradictions importantes entre cette fiche et le terrain.
- Pensez également à signaler les éventuels problèmes rencontrés pendant votre balade sur <http://sentinelles.sportsdenature.fr> (erreur de balisage, panneau défectueux, pollution, conflit d'usages...).
- La vente de cette fiche est autorisée au coût d'impression.
- Ne pas jeter dans la nature.

L'outil Geotrek a été financé par l'Union européenne, le Parc national des Ecrins et le Parc national du Mercantour.

Le projet Chemins des Parcs est financé par la Région Provence-Alpes-Côte-d'Azur et les Parcs naturels régionaux des Alpilles, de Camargue, du Luberon, du Queyras et du Verdon.

Ce projet partenarial rassemble également le Comité Régional du Tourisme, les agences départementales de développement touristique, les offices de tourisme et les syndicats d'initiative.

- The authors of this website will in no case be held responsible for problems or accidents on the routes mentioned.
- We count on you to point out any inconsistency between this content and the field itineraries
- Please report any problems encountered on the routes (route marking problems, defective panels, pollution, conflict of uses ...) on <http://sentinelles.sportsdenature.fr>
- The sale of this sheet is authorized at the cost of printing
- Please don't litter

The Geotrek tool was funded by the European Union, the Ecrins National Park and the Mercantour National Park.

The Chemins des Parcs project is funded by the Provence-Alpes-Côte-d'Azur Region and the regional nature parks of Alpilles, Camargue, Luberon, Queyras and the Verdon.

This project was developed in partnership with the Regional Tourism Committee, the departmental tourist development agencies, and tourist offices.

www.cheminsdesparcs.fr

*Tours et détours dans les Parcs naturels régionaux
de Provence-Alpes-Côte d'Azur*

Avec le soutien de

