


VARS - Mortice par le Lac des neuf couleurs

Vars



Randonneur dans le vallon Laugier, vers le col de Serenne (CC Guillestrois-Queyras)

Un panorama à 360° sur les sommets alentours, fleurs de montagnes, reflets du lac des Neufs Couleurs... Un décor à couper le souffle.

Un petit lac à l'abri du vent, entouré de gros blocs de roche, dont la couleur varie tout au long de la journée en fonction de la luminosité... Idéal pour le pique-nique ! La Mortice offre un splendide panorama sur la Haute-Ubaye, le Val d'Escreins, la Font Sancte, Vars et le massif du Parpaillon.

Infos pratiques

Pratique : À pied

Durée : 7 h 30

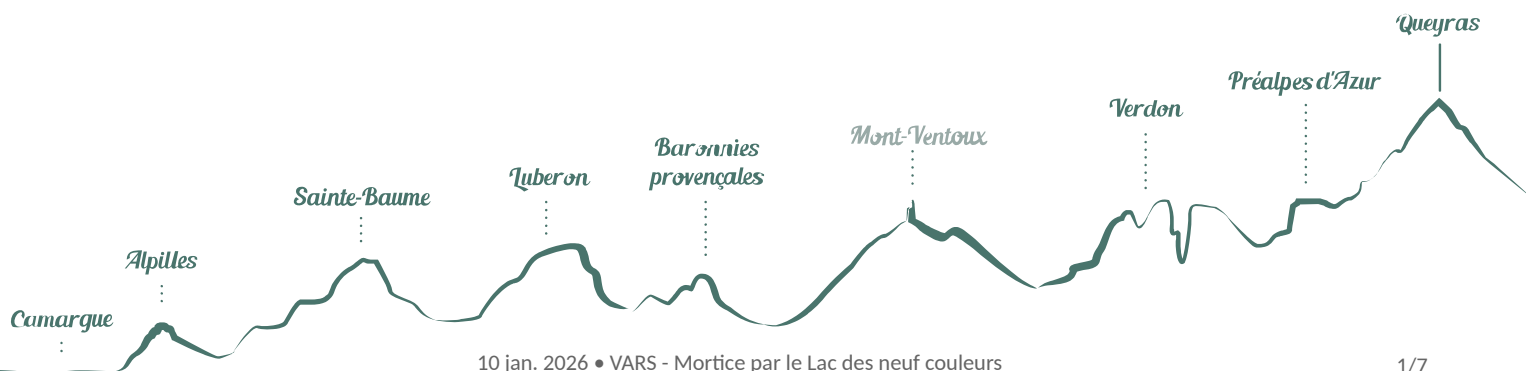
Longueur : 13.0 km

Dénivelé positif : 1284 m

Difficulté : Difficile

Type : Aller-retour

Thèmes : Eaux et rivières, Elevage et pastoralisme, Point de vue - sommet



Itinéraire

Départ : Parking de Sainte-Catherine, piste de la Pinée, à Vars

Arrivée : Parking de Sainte-Catherine, piste de la Pinée, à Vars

Balisage :  PR

Du parking des Couniets suivre le sentier qui s'élève dans les alpages et qui se poursuit jusqu'à la crête des Couniets.



1- L'itinéraire poursuit vers le Sud, en surplomb du vallon Laugier, jusqu'au col Serenne.



2- Du col, le tracé s'élève sur la gauche et monte en quelques lacets jusqu'au lac des Neufs Couleurs.

3- L'itinéraire se poursuit alors par un sentier peu marqué, ponctué de marque jaune (PR) et de cairns, jusqu'au sommet de la Mortice. Du Lac jusqu'au sommet : itinéraire réservé aux randonneurs expérimentés et suffisamment équipés.

Sur votre chemin...



-  Gentiana verna (A)
-  Bouquetin des Alpes (C)

-  Lac des neuf couleurs (B)
-  La Mortice (D)

Toutes les infos pratiques

Recommandations

L'itinéraire vers le sommet de la Mortice s'effectue en haute montagne : il est préférable d'y être entraîné.

Attention : accès fermé en hiver (enneigement).

Profil altimétrique



Altitude min 2283 m

Altitude max 3156 m

Transports

Office de Tourisme de Vars : 04 92 46 51 31

Accès routier

Depuis la vallée, gagnez le village Sainte-Catherine par la route du col de Vars. Une fois au niveau de la scierie, rejoignez la piste de la Pinée sur la droite. Un parking se situe au bord de piste.

Parking conseillé

Parking de la cabane des Couniets, au bord de la piste à la barrière

Lieux de renseignements

Maison du Parc naturel régional du Queyras



3580 Route de l'Izoard, 05350 Arvieux

pnrq@pnr-queyras.fr

Tel : +33 (0)4 92 46 88 20

<http://www.pnr-queyras.fr/>

Sur votre chemin...



Gentiana verna (A)

La Gentiane de printemps (*Gentiana verna*) est une plante de la famille des gentianacées, dont les fleurs bleues foncées mesurent entre 12 et 18 mm. Elle pousse généralement à la fin du printemps, comme ici à Vars, au niveau de la Crête des Couniets.

Crédit photo : Lucie Parmentier - CC Guillestrois-Queyras



Lac des neuf couleurs (B)

Le lac se situe à l'extrémité Sud du Val d'Escreins, sur le territoire de la Haute-Ubaye, sur la frontière Hautes-Alpes / Ubaye, à 5 minute à pied du Col de Serenne. De dimensions modestes, il est entouré de gros blocs de roche, certains de marbre rose, qui le protègent du vent, idéal pour les pique-niques. Sa couleur varie tout au long de la journée, d'où son nom, et ce en fonction de luminosité du ciel, des rayons du soleil, et de la météo, passant d'un bleu glacier à un bleu turquoise.

Crédit photo : Claire-Marie Collin - CC Guillestrois-Queyras



Bouquetin des Alpes (C)

Ce mammifère est présent dans le secteur de la Mortice. Trapu, il possède de courtes mais solides pattes. Ses cornes recourbées vers l'arrière grandissent tout au long de leur vie, leur croissance se ralentissant cependant avec l'âge. A l'âge adulte, les cornes du mâle atteignent 70 à 100cm et peuvent peser jusqu'à 6kg la paire. Cette espèce a failli disparaître à la fin du 19ème siècle et grâce à une protection et de nombreuses réintroductions, son aire de répartition ne cesse de s'étendre.

Crédit photo : Benjamin Dupont - CC Guillestrois-Queyras



La Mortice (D)

Le massif de la Mortice se dresse entre 3000 et 3169 mètres d'altitude au-dessus du lac des neufs couleurs et du col de Serenne. Son ascension permet d'accéder à un magnifique belvédère qui offre des vues imprenables sur l'ensemble des massifs environnants : Font Sancte, Houerts, vallée de l'Ubaye, Chambeyron, Paneyron et vallée de Vars

Crédit photo : Claire-Marie Collin - CC Guillestrois-Queyras



- En aucun cas les auteurs des contenus de ce site ne sauraient être tenus pour responsables de problèmes ou d'accidents sur les itinéraires cités.
- Cependant, nous comptons sur vous pour signaler toutes contradictions importantes entre cette fiche et le terrain.
- Pensez également à signaler les éventuels problèmes rencontrés pendant votre balade sur <http://sentinelles.sportsdenature.fr> (erreur de balisage, panneau défectueux, pollution, conflit d'usages...).
- La vente de cette fiche est autorisée au coût d'impression.
- Ne pas jeter dans la nature.

L'outil Geotrek a été financé par l'Union européenne, le Parc national des Ecrins et le Parc national du Mercantour.

Le projet Chemins des Parcs est financé par la Région Provence-Alpes-Côte-d'Azur et les Parcs naturels régionaux des Alpilles, de Camargue, du Luberon, du Queyras et du Verdon.

Ce projet partenarial rassemble également le Comité Régional du Tourisme, les agences départementales de développement touristique, les offices de tourisme et les syndicats d'initiative.

- The authors of this website will in no case be held responsible for problems or accidents on the routes mentioned.
- We count on you to point out any inconsistency between this content and the field itineraries
- Please report any problems encountered on the routes (route marking problems, defective panels, pollution, conflict of uses ...) on <http://sentinelles.sportsdenature.fr>
- The sale of this sheet is authorized at the cost of printing
- Please don't litter

The Geotrek tool was funded by the European Union, the Ecrins National Park and the Mercantour National Park.

The Chemins des Parcs project is funded by the Provence-Alpes-Côte-d'Azur Region and the regional nature parks of Alpilles, Camargue, Luberon, Queyras and the Verdon.

This project was developed in partnership with the Regional Tourism Committee, the departmental tourist development agencies, and tourist offices.

www.cheminsdesparcs.fr

*Tours et détours dans les Parcs naturels régionaux
de Provence-Alpes-Côte d'Azur*

Avec le soutien de

