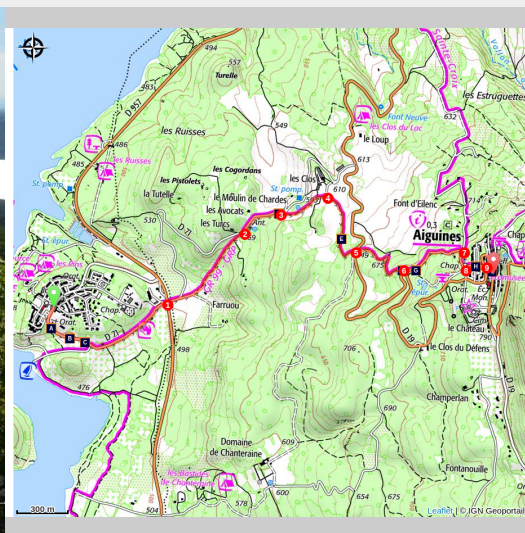


## Tours du Verdon : Les Salles sur Verdon - Aiguines

Les Salles-sur-Verdon



Le Château d'Aiguines et le Lac (Stefano Blanc - PNR Verdon)

### Une petite étape pour prendre de la hauteur

En suivant l'ancien chemin rural vous aller peu à peu grimper vers le pittoresque village d'Aiguines et vous ne pourrez manquer d'admirer en premier lieu la silhouette imposante du château d'Aiguines, posé auprès du village, sur un promontoire qui offre une vue unique sur le lac et ses environs.

### Infos pratiques

Pratique : À PIED

Durée : 1 h 30

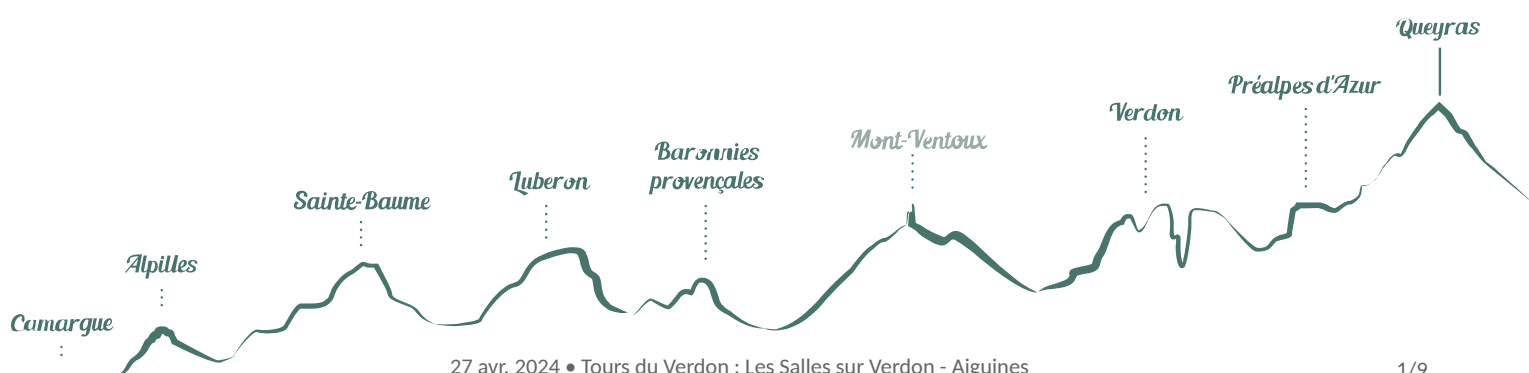
Longueur : 4.0 km

Dénivelé positif : 292 m

Difficulté : Facile

Type : Traversée

Thèmes : Elevage et pastoralisme,  
Patrimoine et histoire, Point de vue



# Itinéraire

Départ : Les Salles sur Verdon

Arrivée : Aiguines

Balisage :  GR®  GRP®

En partant du centre des Salles sur Verdon suivre le chemin des vignes puis la D71.

**1** - Traverser la D957 et poursuivre en face sur 100m puis prendre le chemin sur la droite et continuer tout droit.

**2** - Rester à droite de la route la suivre sur 250m **3** - Bifurquer à droite (Attention Patous suivre les recommandations).

**4** - Tourner à droite et poursuivre la montée.

**5** - Traverser la D19 et continuer en face au milieu des chênes.

**6** - Prendre vers la gauche.

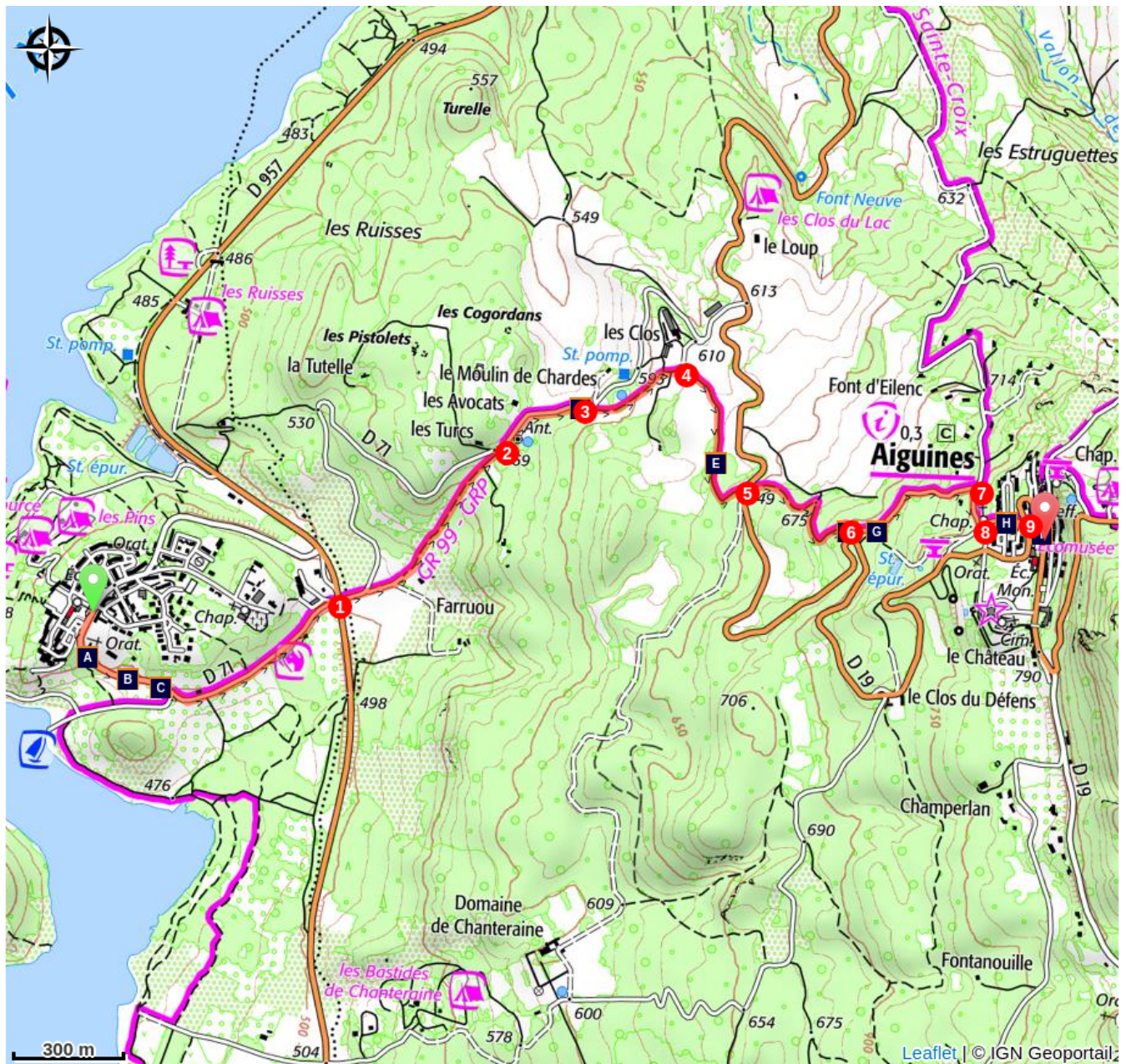
**7** - Tourner à droite.










**8** - Puis à gauche traverser le parking aller en face et continuer à droite pendant 50m puis prendre à gauche.

**9** - Traverser la route et prendre la rue en face puis les escaliers et à la fin de la montée tourner à droite et vous arriverez au cœur du village



# Sur votre chemin...



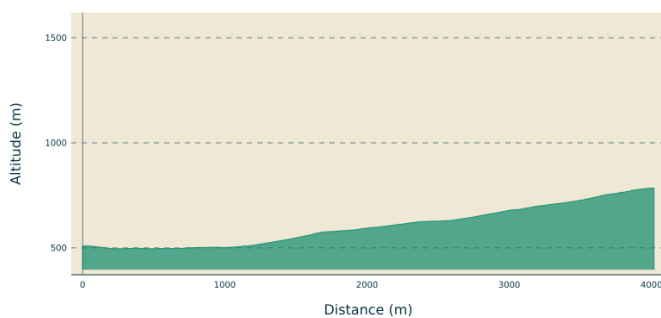
-  La Fontaine ressuscité (A)
-  Un village dans le résistance (C)
-  Prenez de la hauteur (E)
-  Cours et dépendances (G)
-  Aiguines avant le lac (I)
-  Le Maquis Vallier (B)
-  Les agneaux sont clos (D)
-  Le chateau d'Aiguines (F)
-  Le musée des tourneurs (H)

# Toutes les infos pratiques

## **Recommandations**

Prévoir 2 L d'eau par personne, un chapeau et des chaussures de randonnée. Afin d'éviter les fortes chaleurs estivales, partir tôt. Saisons privilégiées : printemps et automne. Lire les recommandations concernant les patous et informez-vous pendant la saison estivale sur l'ouverture des massifs forestiers (juin à septembre).

## **Profil altimétrique**



Altitude min 496 m  
Altitude max 785 m

## **Lieux de renseignements**

Maison du Parc naturel régional du Verdon -  
Domaine de Valx



Domaine de Valx, 04360 Moustiers-Sainte-Marie  
info@parcduverdon.fr  
Tel : +33 (0)4 92 74 68 00  
<http://www.parcduverdon.fr/>

# Sur votre chemin...

---



## La Fontaine ressuscité (A)

Quand le nouveau village fut reconstruit sur le plateau de Bocouenne. Les tombes de l'ancien cimetière y sont transférées, tout comme la cloche de l'église, certaines pierres de la fontaine, des lavoirs... Les familles sauvent portes ou linteaux de portes, maigres vestiges de toute une vie, qu'ils vont intégrer aux maisons reconstruites.

Crédit photo : DR

---



## Le Maquis Vallier (B)

Le Margès et le plan de Canjuers sont un lieu de mémoire de la Résistance de la Seconde guerre mondiale du haut-Var. Entre 1943-1944, le maquis de l'Armée Secrète, maillon de toute une organisation de la Résistance, s'y établit. Il portera le nom du Maquis Vallier, en référence à son Lieutenant, Gleb Sivirine dit Vallier. Composé de nombreux réfractaires au STO – service de travail obligatoire, le groupe atteindra une centaine d'hommes et fonctionnera comme un camp d'entraînement militaire.

Crédit photo : DR

---



## Un village dans la résistance (C)

Une place du village des Salles-sur-Verdon portent le nom de maquis Vallier et de Gleb Sivirine. On peut lire sur la plaque qui se trouve aux Salles "1911-1990. Il fut le lieutenant Vallier, commandant le maquis AS du Var. Hommage des MUR (Mouvement unis de la Résistance) au village des Salles îlot de la Résistance Varoise". Le lieutenant Vallier dans son journal écrit : "Les Salles est le patelin qui nous ravitaille le mieux dans la région et les habitants en sont vraiment très chics."

Crédit photo : DR

---



## Les agneaux sont clos (D)

Quand pastoralisme rime avec tourisme, la ferme Clos du Lac vous propose un camping à la ferme c'est le moment de profiter d'une halte sur les hauteurs du lac dans un cadre magnifique .

Crédit photo : Stefano Blanc - PNR Verdon





### Prenez de la hauteur (E)

Une montée sur le village d'Aiguines vous fera prendre de la hauteur et à nouveau une vue splendide sur le lac.

Crédit photo : Stefano Blanc - PNR Verdon

---



### Le chateau d'Aiguines (F)

Surplombant le Lac de Sainte Croix, le Château d'Aiguines jouit d'un panorama privilégié. Héritage du règne d'Henri IV, il représente aujourd'hui un fond patrimonial exceptionnel. A la fin du 16ème siècle, une maison noble fut érigée à la place d'une bastide fortifiée du 13ème siècle près du centre du village d'Aiguines. Une branche de la famille de Sabran, très célèbre en Provence, y fit alors construire un manoir.

Crédit photo : Stefano Blanc - PNR Verdon

---



### Cours et dépendances (G)

Les seigneurs qui lui succédèrent en reprirent les fenêtres, firent construire les communs (1733), aménagèrent trois hectares de jardins en terrasse avec des réservoirs d'eau (1732). Plus tard, un aqueduc y conduisit une eau nouvelle (1752) et une fontaine s'adossa à sa cour d'honneur (1770). Les Monuments Historiques ont classé sa rampe d'escalier et les gypserie d'une des salles, tous les deux datant du 18e siècle. L'ensemble est fermé au public.

Crédit photo : Stefano Blanc - PNR Verdon

---



### Le musée des tourneurs (H)

Depuis le XVIe siècle Aiguines est le village des tourneurs sur bois. La présence de la forêt a permis d'exploiter plusieurs essences dont le buis. Les ramasseurs allaient jusque dans les gorges pour le couper. Il a surtout été utilisé pour la fabrication de la boule cloutée, qui a fait la réputation de la commune. Pour revivre cette épopée passionnante, visitez le musée des tourneurs sur bois, les ateliers d'artistes et l'école Escoulen qui marquent le renouveau de l'activité.

Crédit photo : Bruno Vacherand Denand

---



## Aiguines avant le lac (I)

Au XIX<sup>ème</sup> siècle, la commune est peuplée de 900 habitants dont la moitié vit dans le village. L'autre partie vit sur le plan de Canjuers pratiquant le pastoralisme et l'élevage de chevaux. Durant cette période, l'activité de tournerie sur bois se développe dans le village. Cette activité perdurera jusqu'à la fin de la seconde guerre mondiale.

Crédit photo : ©Stefano Blanc - PNR Verdon



- En aucun cas les auteurs des contenus de ce site ne sauraient être tenus pour responsables de problèmes ou d'accidents sur les itinéraires cités.
- Cependant, nous comptons sur vous pour signaler toutes contradictions importantes entre cette fiche et le terrain.
- Pensez également à signaler les éventuels problèmes rencontrés pendant votre balade sur <http://sentinelles.sportsdenature.fr> (erreur de balisage, panneau défectueux, pollution, conflit d'usages...).
- La vente de cette fiche est autorisée au coût d'impression.
- Ne pas jeter dans la nature.

L'outil Geotrek a été financé par l'Union européenne, le Parc national des Ecrins et le Parc national du Mercantour.

Le projet Chemins des Parcs est financé par la Région Provence-Alpes-Côte-d'Azur et les Parcs naturels régionaux des Alpilles, de Camargue, du Luberon, du Queyras et du Verdon.

Ce projet partenarial rassemble également le Comité Régional du Tourisme, les agences départementales de développement touristique, les offices de tourisme et les syndicats d'initiative.

- The authors of this website will in no case be held responsible for problems or accidents on the routes mentioned.
- We count on you to point out any inconsistency between this content and the field itineraries
- Please report any problems encountered on the routes (route marking problems, defective panels, pollution, conflict of uses ...) on <http://sentinelles.sportsdenature.fr>
- The sale of this sheet is authorized at the cost of printing
- Please don't litter

The Geotrek tool was funded by the European Union, the Ecrins National Park and the Mercantour National Park.

The Chemins des Parcs project is funded by the Provence-Alpes-Côte-d'Azur Region and the regional nature parks of Alpilles, Camargue, Luberon, Queyras and the Verdon.

This project was developed in partnership with the Regional Tourism Committee, the departmental tourist development agencies, and tourist offices.



[www.cheminsdesparcs.fr](http://www.cheminsdesparcs.fr)

*Tours et détours dans les Parcs naturels régionaux  
de Provence-Alpes-Côte d'Azur*

Avec le soutien de

