

Tours du Verdon : Baudinard - Bauduen

Baudinard-sur-Verdon



Bauduen, le port du haut Var (Stefano Blanc - PNR Verdon)

Une de mes randonnées préférées, en parcourant un ancien chemin rural entièrement réhabilité et en profitant de la fraîcheur du lac.

Une étape qui offre de très belles perspectives sur le lac au plus près de l'eau sur certain passage. Vous traverserez le site de Sulagran propriété du conservatoire du littoral et vous aurez une succession de superbe vue sur Bauduen. La fin de l'itinéraire longe le lac tout au long de la crique de Bauduen et fait étape au village.

Infos pratiques

Pratique : À PIED

Durée : 3 h 30

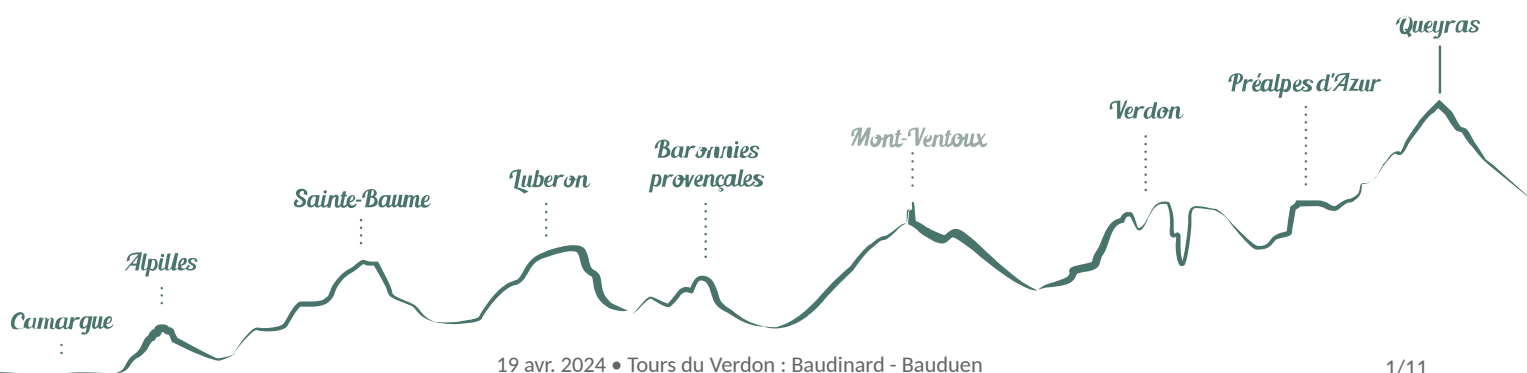
Longueur : 12.6 km

Dénivelé positif : 304 m

Difficulté : Moyen

Type : Traversée

Thèmes : Eaux et rivières, Patrimoine et histoire, Point de vue



Itinéraire

Départ : Baudinard

Arrivée : Bauduen

Balisage :  GR®  GRP®

Au départ de Baudinard suivre le balisage jaune et rouge et grimper jusqu'à la chapelle Notre Dame de Baudinard.

1 - Passer à droite de la chapelle et poursuivre sur la gauche en descendant la piste.

2 - Bifurquer à droite et descendre dans le ravin.

3 - Traverser la D71 et suivre le balisage jaune et rouge sous les pins et les chênes.

4 - Monter vers la droite.

5 - Aller tout droit traverser le parking et descendre vers le lac.

6 - Suivre le balisage jaune et rouge et longer le lac par le sentier.

7 - Tourner à droite et monter dans les chênes.

8 - Suivre le balisage et poursuivre en haut des berges au bord du lac.

9 - Arriver sur la D71 longer la glissière en restant à l'intérieur.

10 - Après le terre-plein traverser la D71 et suivre le chemin qui monter vers le sommet de la colline.

11 - Arriver au sommet poursuivre vers la gauche et redescendre par la piste.

12 - Tourner à gauche.






13 - Traverser à nouveau la D71 et suivre le chemin derrière la glissière et descendre vers le lac.

14 - Bifurquer sur la gauche et poursuivre en suivant le balisage jaune et rouge en bordure du lac.

15 - Juste avant la guinguette remonter sur la droite pour longer la route en restant bien sur votre gauche pour atteindre le village de Bauduen.

Sur votre chemin...



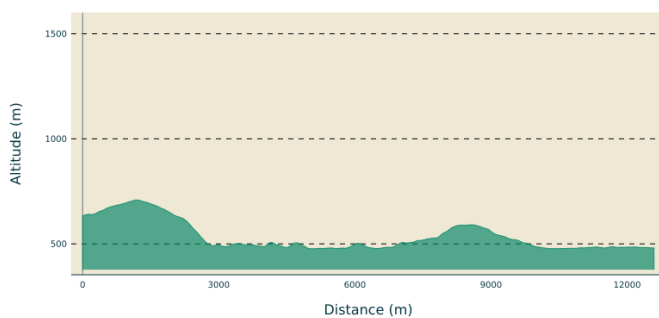
-  Le village de Baudinard (A)
-  Oratoires (C)
-  La Garde du Lac (E)
-  A perte de vue (G)
-  En route pour Sulagran (I)
-  Un monde minéral (K)
-  Le conservatoire du littoral (M)
-  Le port du Haut Var (O)
-  Le village de Bauduen (Q)
-  Un écosystème à protéger (S)
-  Vue sur Baudinard et sa vallée (B)
-  L'espoir fait vivre (D)
-  La plus beau panorama (F)
-  La plaine, une histoire ancienne (H)
-  Sur les terres rouges (J)
-  La source engloutie (L)
-  Conservé par le conservatoire (N)
-  Je me souviens de Bauduen avant le lac (P)
-  Voir toujours plus loin (R)
-  La route du lac (T)

Toutes les infos pratiques

Recommandations

Prévoir 3 L d'eau par personne, un chapeau et des chaussures de randonnée. Afin d'éviter les fortes chaleurs estivales, partir tôt. Saisons privilégiées : printemps et automne. Attention à la traversée de la Départementale 71. Lire les recommandations et informez-vous pendant la saison estivale sur l'ouverture des massifs forestiers.

Profil altimétrique



Altitude min 477 m
Altitude max 709 m

Sur votre chemin...



Le village de Baudinard (A)

Le village de Baudinard se dresse, comme une sentinelle aux portes des Gorges du Verdon, tout près du lac de Sainte-Croix, sur un coteau ensoleillé au fond duquel s'épanouit un charmant vallon verdoyant parsemé de champs de lavandes et d'amanderaies. Au gré de vos promenades au sein du village, vous découvrirez de nombreux passages voûtés pleins de caractère avec de beaux cintres et de jolis marteaux qui ornent les portes des maisons les plus anciennes.

Crédit photo : Stefano Blanc - PNR Verdon



Vue sur Baudinard et sa vallée (B)

Vue sur le village et au loin la Sainte Victoire. Le village est à visiter pour ses passages voûtés, ses façades remparts et ses belles maisons anciennes qui ont la particularité de posséder presque toutes des caves voûtées avec un puits intérieur (jadis alimenté par les eaux de ruissellement).

Crédit photo : Stefano Blanc - PNR Verdon



Oratoires (C)

Le chemin montant à la chapelle N-D de Baudinard, est jalonné d'oratoires. Puis le chemin se poursuit vers le nord et grimpe sur une croupe au bout de laquelle se dresse isolée la chapelle. La croix présente sur la photo date du milieu du XVIII^e s. et ornait jadis l'autel de la chapelle de Notre Dame.

Crédit photo : Stefano Blanc - PNR Verdon



L'espoir fait vivre (D)

Les nombreux oratoires de Provence, ces petits édifices dédiés à un saint, rappellent également ce besoin de protection. On les trouve fréquemment à l'entrée des villages, sur le chemin des lieux de culte, comme ici, ou auprès des terres cultivées. A Baudinard, plusieurs oratoires invoquent Sainte-Catherine, Saint-Michel, Saint-Jean ou Saint-Joseph. On trouve aussi un oratoire dédié à Saint Espero, saint imaginaire évoquant l'espoir.

Crédit photo : Stefano Blanc - PNR Verdon



La Garde du Lac (E)

La construction de la chapelle dédiée à Notre-Dame avait été motivée par les habitants du village en remerciement de la protection que leur apportait la Vierge Marie. Nous comprenons mieux ainsi pourquoi on la nomme aussi Notre-Dame de la Garde. Bien que d'allure classique la chapelle n'en demeure pas moins imposante avec ses hauts murs et ses contreforts robustes. Elle a été restaurée au XVIII^e s., date à laquelle on y décora l'intérieur d'une vierge en bois doré.

Crédit photo : Stefano Blanc - PNR Verdon



La plus beau panorama (F)

De là, un extraordinaire panorama depuis la table d'orientation sur le lac de Sainte Croix et les sommets dominant le Verdon. Prenez le temps d'une pause, tout autour, des tables et des bancs de bois nous invitent à un pique-nique fort agréable.

Crédit photo : Stefano Blanc - PNR Verdon



A perte de vue (G)

Vous admirerez les paysages alentour avec cette descente vous aurez une vue sur le village de Sainte Croix et l'immense plateau de Valensole vaste territoire largement ouvert. Il présente de grands horizons de cultures céréalières et de champs de lavandin ponctués de quelques rares arbres isolés qui constituent l'image emblématique du plateau.

Crédit photo : Stefano Blanc - PNR Verdon



La plaine, une histoire ancienne (H)

La plaine des Salles a vraisemblablement été occupée par des hommes préhistoriques, si on se fie aux traces retrouvées dans les grottes des Basses Gorges. La présence toute proche de l'importante colonie romaine de Riez laisse supposer que le village était déjà un lieu de passage au début de notre ère. C'est au XI^e siècle que remontent les premières traces écrites de l'existence d'un village à l'emplacement des Salles.

Crédit photo : DR



En route pour Sulagran (I)

Avant la mise en eau du barrage en 1974, Sulagran était le nom donné à la colline juste en face qui dominait le hameau de Fontaine l'Evêque, installé autour de la source de Sorps, alors l'une des plus importantes résurgences de France. Ce sont aujourd'hui encore les eaux souterraines de fontaine l'Evêque puisées dans la colline qui alimentent les villages du Haut-Var.

Crédit photo : Stefano Blanc - PNR Verdon



Sur les terres rouges (J)

Toute la palette des couleurs pendant cette randonnée, vous passerez du bleu, violet, jaune, vert, jusqu'au terre rouge de Sulagran. Dépaysement total.

Crédit photo : Stefano Blanc - PNR Verdon



Un monde minéral (K)

Partout, les sols maigres et décapités laissent voir le substrat rocheux sous la forme de dalles fractures ou fissures, de reliefs ruiniformes ou encore de cailloutis. Dans les anfractuosités creusées par l'érosion, un sol plus épais a pu se former, ou le buis et d'autres arbustes trouvent des conditions acceptables à leur croissance. Ces blocs et dalles calcaire, façonnés au cours des temps géologiques, ont aussi constitué un matériau de choix pour l'homme.

Crédit photo : Stefano Blanc - PNR Verdon



La source engloutie (L)

Au cœur du Verdon, le petit hameau de Fontaine l'Evêque a disparu sous les eaux en 1974. Connue pour sa source qui attirait des milliers de touristes chaque année. Tout a été englouti par ce barrage, mais aussi 700 ans d'histoire. Des monastères du 13ème siècle, un hôpital et un château du 17ème siècle, avec des statuts d'une richesse exceptionnelle.

Crédit photo : DR



Le conservatoire du littoral (M)

Le Conservatoire du littoral, également appelé Conservatoire de l'espace littoral et des rivages lacustres), est un établissement public administratif national français créé en 1975. Établissement membre de l'Union internationale pour la conservation de la nature (UICN), il n'a pas d'équivalent dans d'autres pays. En 2017, le Conservatoire assure la protection de 200 000 hectares sur plus de 750 sites, représentant environ 1 600 km de rivages maritimes, soit 15 % du linéaire côtier.

Crédit photo : Stefano Blanc - PNR Verdon



Conservé par le conservatoire (N)

Acquis en 2010 par le conservatoire du littoral, ce site d'une trentaine d'hectares est ouvert au public piéton qui l'apprécie pour ses petites plages taillées dans les bancs de calcaires et ses ambiances particulières. Occupé en grande partie par des espaces ouverts et très arides, il présente une richesse écologique intéressante que l'on peut découvrir le long d'un circuit de 1500 mètres faisant le tour de la presqu'île.

Crédit photo : Stefano Blanc - PNR Verdon



Le port du Haut Var (O)

Adossé à la falaise, les pieds dans l'eau émeraude du Lac de Sainte-Croix, Bauduen est devenu le port du Haut Var depuis la création du lac, village pittoresque avec ses vieilles demeures provençales aux tuiles roses et ses rues étroites et ses escaliers pavés, le village a conservé son authenticité et son caractère médiéval, un havre de paix avec un charme fou.

Crédit photo : Stefano Blanc - PNR Verdon



Je me souviens de Bauduen avant le lac (P)

« Le 12 août 1973, le barrage EDF de Sainte-Croix du Verdon recevait le premier des 780 millions de mètres cubes qu'il était destiné à contenir. Bauduen, le village natal de ma grand-mère maternelle, fut épargné par le lac. Mais pas les Salles-du-Verdon, le village varois voisin. Reconstitué plus haut. 40 ans plus tard, je n'ai pas oublié que Bauduen fut un temps menacé de noyade. Je me souviens » Je me souviens que Bauduen a failli être noyé... Je me souviens...
Eric Schulthess

Crédit photo : DP



Le village de Bauduen (Q)

Je me souviens du pont de Garuby, Je me souviens des vergers du vallon aujourd'hui inondés, Je me souviens de l'allée de marronniers sur la route d'Aups, Je me souviens du village des Salles, si proches, si loin de Bauduen, Je me souviens des remorques pleines à ras bord de lavande Je me souviens des bals devant l'Auberge du Lac, Je me souviens des amandiers en fleurs, Je me souviens des bulldozers et des plaies sur la terre...Je me souviens... Eric Schulthess.

Crédit photo : ©Stefano Blanc - PNR Verdon



Voir toujours plus loin (R)

Au sommet de la colline qu'elle surprise de découvrir au loin, le Grand Margés, le Chiron, le Grand Mourre, qui plus est avec la neige en fonction de la saison. En contre bas le port et les bateaux de Bauduen.

Crédit photo : Stefano Blanc - PNR Verdon



Un écosystème à protéger (S)

Les roselières font partie des paysages de marais, de zones d'étangs, de cours d'eau et sont un milieu source de diversité biologique. Les roselières accueillent une centaine d'espèces d'odonates (libellules, demoiselle), plus d'une trentaine d'espèces d'oiseaux, ainsi que divers poissons, batraciens, reptiles et mammifères. En particulier, un grand nombre d'espèces d'oiseaux nicheuses est en partie ou entièrement inféodé aux roselières comme certains hérons, canards, passereaux ou rapaces.

Crédit photo : Stefano Blanc - PNR Verdon



La route du lac (T)

Vous allez voir et vous allez cheminer sur l'ancienne route qui reliait Aups à Bauduen et que la mise en eau du lac à submergée, les traces du passé toujours visible ici ou là témoin d'un passé pas si lointain.

Crédit photo : Stefano Blanc - PNR Verdon



- En aucun cas les auteurs des contenus de ce site ne sauraient être tenus pour responsables de problèmes ou d'accidents sur les itinéraires cités.
- Cependant, nous comptons sur vous pour signaler toutes contradictions importantes entre cette fiche et le terrain.
- Pensez également à signaler les éventuels problèmes rencontrés pendant votre balade sur <http://sentinelles.sportsdenature.fr> (erreur de balisage, panneau défectueux, pollution, conflit d'usages...).
- La vente de cette fiche est autorisée au coût d'impression.
- Ne pas jeter dans la nature.

L'outil Geotrek a été financé par l'Union européenne, le Parc national des Ecrins et le Parc national du Mercantour.

Le projet Chemins des Parcs est financé par la Région Provence-Alpes-Côte-d'Azur et les Parcs naturels régionaux des Alpilles, de Camargue, du Luberon, du Queyras et du Verdon.

Ce projet partenarial rassemble également le Comité Régional du Tourisme, les agences départementales de développement touristique, les offices de tourisme et les syndicats d'initiative.

- The authors of this website will in no case be held responsible for problems or accidents on the routes mentioned.
- We count on you to point out any inconsistency between this content and the field itineraries
- Please report any problems encountered on the routes (route marking problems, defective panels, pollution, conflict of uses ...) on <http://sentinelles.sportsdenature.fr>
- The sale of this sheet is authorized at the cost of printing
- Please don't litter

The Geotrek tool was funded by the European Union, the Ecrins National Park and the Mercantour National Park.

The Chemins des Parcs project is funded by the Provence-Alpes-Côte-d'Azur Region and the regional nature parks of Alpilles, Camargue, Luberon, Queyras and the Verdon.

This project was developed in partnership with the Regional Tourism Committee, the departmental tourist development agencies, and tourist offices.

www.cheminsdesparcs.fr

*Tours et détours dans les Parcs naturels régionaux
de Provence-Alpes-Côte d'Azur*

Avec le soutien de

