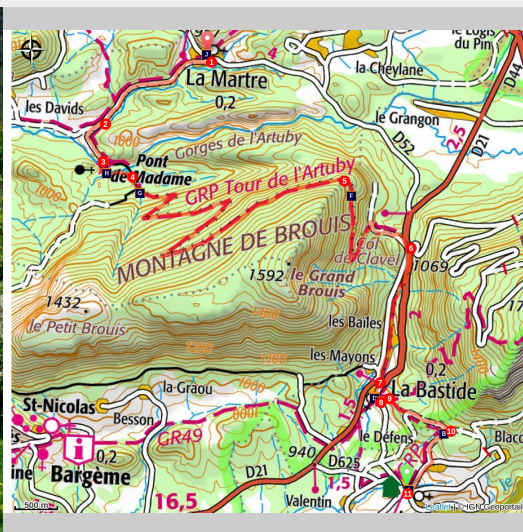


LA MARTRE - La Bastide - La Roque-Esclapon - Le tour de l'Artuby

La Roque-Esclapon



La Bastide (©Stefano Blanc - PNR Verdon)



Une étape avec des points de vue remarquables

Départ vers le pont de Madame qui permet le franchissement de l'Artuby. Le chemin monte en lacet sur le versant nord de la montagne du Brouis jusqu'à atteindre la ligne de crête à 1289m où s'offre une vue imprenable sur le mont Lachens. La descente rejoint le col de Clavel puis La Bastide. L'étape se poursuit jusqu'au village de La Roque-Esclapon

Infos pratiques

Pratique : À PIED

Durée : 5 h

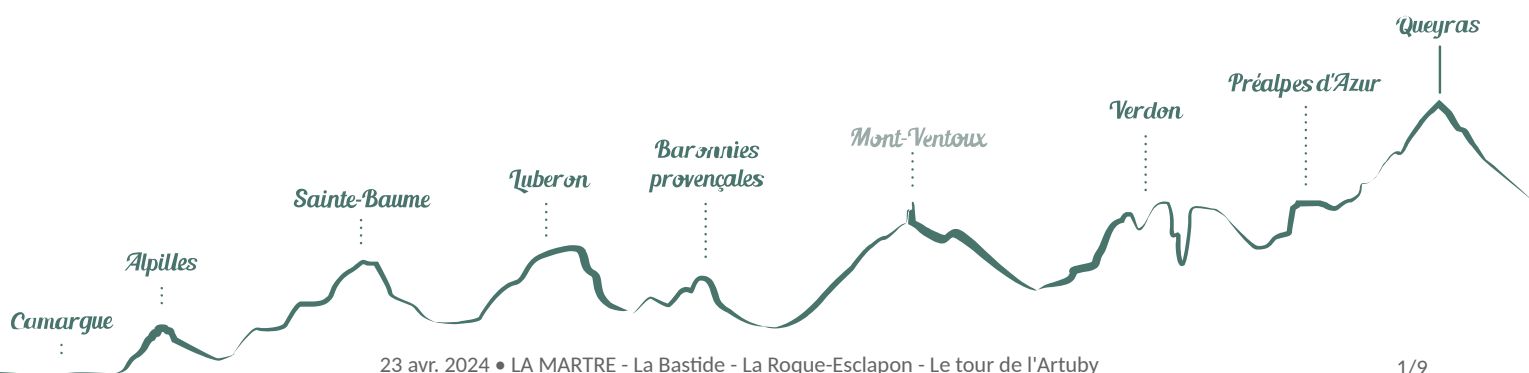
Longueur : 15.6 km

Dénivelé positif : 517 m

Difficulté : Moyen

Type : Traversée

Thèmes : Flore, Patrimoine et histoire,
Point de vue



Itinéraire

Départ : La Martre

Arrivée : La Bastide - La Roque-Esclapon

Balisage :  GRP®

Depuis la rue du Puy prendre à gauche sur la D52 et descendre sur 150m

1/ Tourner à droite et descendre le chemin de Pragalin

2/ Prendre le chemin de gauche et poursuivre jusqu'au Pont de Madame

3/ Traverser le pont et suivre le sentier qui longe l'Artuby

4/ Tourner à droite et continuer à monter le long de la piste en lacet jusqu'au sommet

5/ Descendre jusqu'à atteindre la D21

6/ Tourner à droite et prendre le chemin du col de Clavel sur la droite qui descend vers la Bastide

7/ Traverser la D52 et poursuivre en face par les escaliers et continuer tout droit par la montée du Roucas

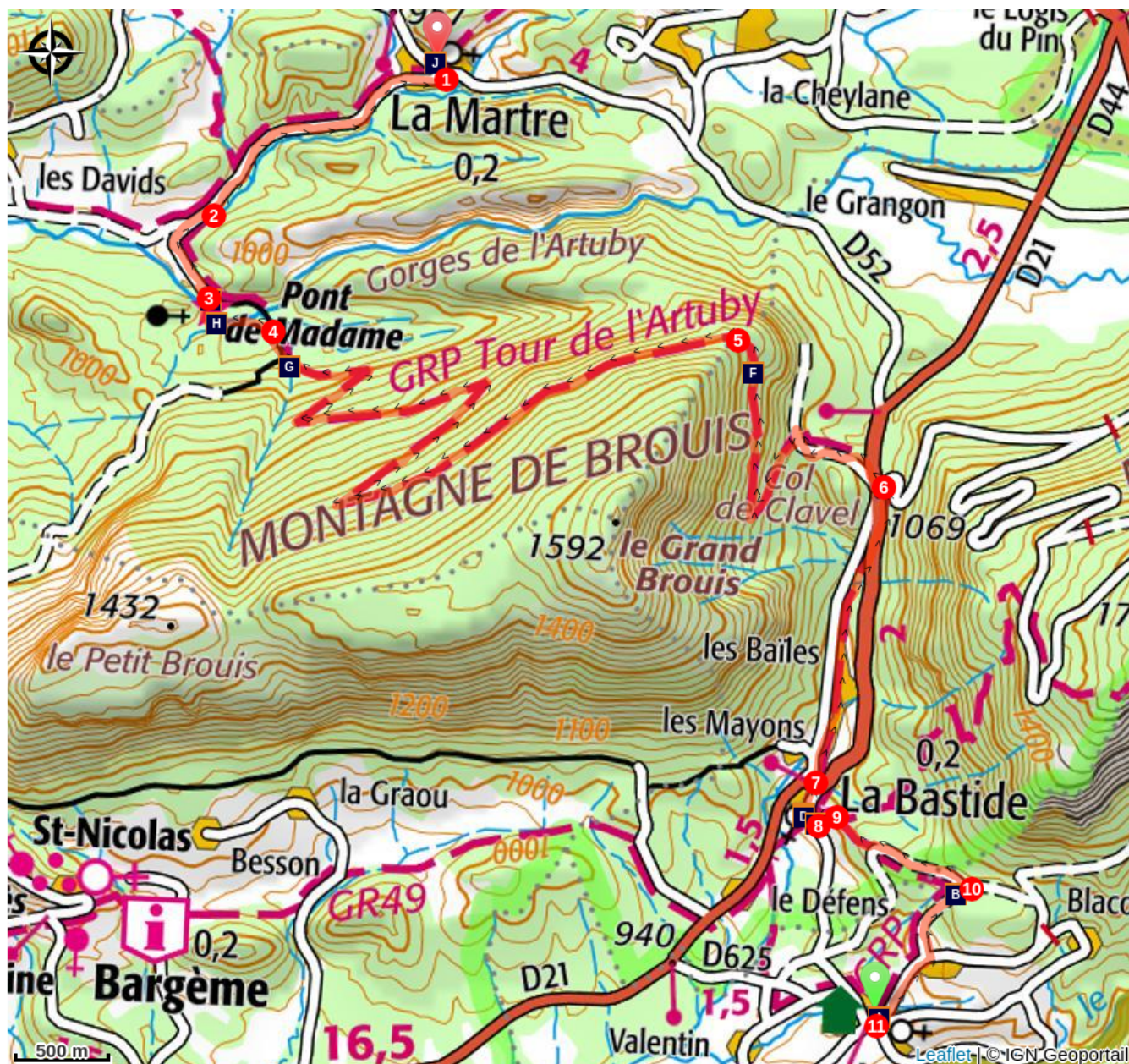
8/ Après être passé devant la marie au bout de la rue tourner à gauche


9/ Bifurquer sur la droite et suivre la piste en descendant

10/ Tourner à droite et descendre par le chemin du Lachens jusqu'à La Roque Esclapon

11/ Prendre à droite pour arriver au cœur du village

Sur votre chemin...



- | | |
|--|--|
|  L'église de la Roque Esclapon (A) |  Dans les pins (B) |
|  Les lavandières et d'aujourd'hui (C) |  Un château pour la mairie (D) |
|  Sainte Marie-Magdeleine (E) |  Vue depuis le Brouis (F) |
|  Castrum (G) |  Le long des berges (H) |
|  Le pont de la Serre ou pont « de Madame ». |  Un personnage hors du commun (J) |
| (I) | |

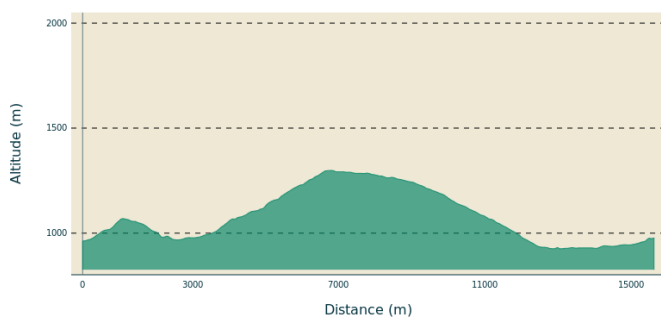
Toutes les infos pratiques

Recommandations

RECOMMANDATIONS

Prévoir 3 L d'eau par personne, un chapeau et des chaussures de randonnée. Afin d'éviter les fortes chaleurs estivales, partir tôt. Saisons privilégiées : printemps et automne. Lire les recommandations concernant les patous et informez-vous pendant la saison estivale sur l'ouverture des massifs forestiers (juin à septembre)

Profil altimétrique



Altitude min 926 m
Altitude max 1299 m

Lieux de renseignements

Maison du Parc naturel régional du Verdon -
Domaine de Valx



Domaine de Valx, 04360 Moustiers-Sainte-Marie

info@parcduverdon.fr

Tel : +33 (0)4 92 74 68 00

<http://www.parcduverdon.fr/>

OTI Lacs et gorges du Verdon

Place Martin Bidouré, 83630 AUPS

<http://www.lacs-gorges-verdon.fr/>

Sur votre chemin...



L'église de la Roque Esclapon (A)

Eglise Sainte Marguerite a été reconstruite en 1860 sur l'emplacement de l'église romane primitive

Crédit photo : ©Stefano Blanc - PNR Verdon



Dans les pins (B)

Le long de l'Artuby

Comme tous les pins, je suis plutôt social et je colonise les espaces vides. Mais je n'apprécie guère la concurrence d'arbres plus grands que moi : j'ai besoin de lumière ! Avec mes cousins, les pins d'Alep et les pins maritimes, nous couvrons 20% de la forêt française. J'apprécie la montagne, les sols sablonneux ou gravillonneux mais je supporte moins les terrains calcaires ! Mon caractère facile fait de moi un arbre très utilisé pour le reboisement. En France, je suis présent partout sauf dans le Sud-Ouest et sur le littoral méditerranéen, investis par mon cousin maritime ; j'abonde notamment dans les zones de montagnes, comme le Sud du Massif-Central et des Alpes.

Crédit photo : ©Stefano Blanc - PNR Verdon



Les lavandières et d'aujourd'hui (C)

La source qui alimente ce site a été le seul point d'eau dont disposaient les habitants du Haut-Village jusqu'à l'arrivée de l'eau courante entre les deux guerres. On y trouvait un ensemble de bassins successifs adossés au mur. L'eau de la fontaine alimentait le lavoir dis « assis » les lavandières agenouillées dans des caisses en bois lavaient leur linge sur la margelle inclinée. Les animaux venaient également s'y abreuver l'eau circulant ensuite vers le grand bassin qui servait de réservoir.

Crédit photo : ©Stefano Blanc - PNR Verdon



Un château pour la mairie (D)

Une belle demeure du XVIIème siècle qui a tout d'un château avec ses tourelles d'angle, ses fenêtres à meneaux et qui abrite aujourd'hui la mairie.

Crédit photo : ©Stefano Blanc - PNR Verdon



Sainte Marie-Magdeleine (E)

Cette église a été édifée au XVIIe siècle lorsque les habitants sont descendus du castrum médiéval. Elle a été largement remaniée au XIXe siècle.

Crédit photo : ©Stefano Blanc - PNR Verdon



Vue depuis le Brouis (F)

En descendant du Brouis vous apercevrez les paysages des Alpes Maritimes la montagne du Bauroux et en face le Lachens

Crédit photo : ©Stefano Blanc - PNR Verdon



Castrum (G)

Vue sur un Castrum en ruine et au loin le Chiran

Crédit photo : ©Stefano Blanc - PNR Verdon



Le long des berges (H)

Une promenade bucolique au bord de l'Artuby est une expérience apaisante et ressourçante. Les doux murmures de l'eau qui s'écoule, les reflets du soleil dansant à la surface, et la fraîcheur de l'air créent une atmosphère enchantée. Le long du chemin, on peut admirer la beauté de la nature. C'est un moment privilégié pour se détendre, se connecter à la nature et retrouver un sentiment de calme intérieur.

Crédit photo : ©Stefano Blanc - PNR Verdon



Le pont de la Serre ou pont « de Madame ». (I)

Le pont actuel date de 1735. En enjambant l'Artuby, il permet de rejoindre Bargème, de l'autre côté de la Montagne de Brouis. Sa forme en dos d'âne, à une seule arche, et l'étroitesse de la voie sont caractéristiques des ponts d'intérêt local, reprenant les anciens chemins muletiers de la région. Il permettait à l'ancienne route royale Draguignan-Castellane de franchir la rivière et desservait aussi l'ancien village de La Martre alors implanté au flanc de la colline.

Crédit photo : ©Stefano Blanc - PNR Verdon



Un personnage hors du commun (J)

L'abbé Jules Chaperon eut une action infatigable dans la haute vallée de l'Artuby . Il y avait créé en particulier un orphelinat pour enfants tuberculeux des grandes villes, Notre montagne, et pour le financer il partit pour la Turquie comme aumônier militaire, de là il convoya et hébergea des orphelins Arméniens. Cette plaque lui est dédiée. Puis il n'hésita pas entre 1925 et 1933 à séjourner aux Etats-Unis pour y recueillir des fonds.

Crédit photo : ©Stefano Blanc - PNR Verdon



- En aucun cas les auteurs des contenus de ce site ne sauraient être tenus pour responsables de problèmes ou d'accidents sur les itinéraires cités.
- Cependant, nous comptons sur vous pour signaler toutes contradictions importantes entre cette fiche et le terrain.
- Pensez également à signaler les éventuels problèmes rencontrés pendant votre balade sur <http://sentinelles.sportsdenature.fr> (erreur de balisage, panneau défectueux, pollution, conflit d'usages...).
- La vente de cette fiche est autorisée au coût d'impression.
- Ne pas jeter dans la nature.

L'outil Geotrek a été financé par l'Union européenne, le Parc national des Ecrins et le Parc national du Mercantour.

Le projet Chemins des Parcs est financé par la Région Provence-Alpes-Côte-d'Azur et les Parcs naturels régionaux des Alpilles, de Camargue, du Luberon, du Queyras et du Verdon.

Ce projet partenarial rassemble également le Comité Régional du Tourisme, les agences départementales de développement touristique, les offices de tourisme et les syndicats d'initiative.

- The authors of this website will in no case be held responsible for problems or accidents on the routes mentioned.
- We count on you to point out any inconsistency between this content and the field itineraries
- Please report any problems encountered on the routes (route marking problems, defective panels, pollution, conflict of uses ...) on <http://sentinelles.sportsdenature.fr>
- The sale of this sheet is authorized at the cost of printing
- Please don't litter

The Geotrek tool was funded by the European Union, the Ecrins National Park and the Mercantour National Park.

The Chemins des Parcs project is funded by the Provence-Alpes-Côte-d'Azur Region and the regional nature parks of Alpilles, Camargue, Luberon, Queyras and the Verdon.

This project was developed in partnership with the Regional Tourism Committee, the departmental tourist development agencies, and tourist offices.

www.cheminsdesparcs.fr

*Tours et détours dans les Parcs naturels régionaux
de Provence-Alpes-Côte d'Azur*

Avec le soutien de

