

Le canal de Rouchas Frach - Moline

Molines-en-Queyras



Lieu de mémoire (Association Les Fountgillencs.)

Des curiosités géologiques, du patrimoine bâti, des œuvres d'art... à découvrir en famille sur un sentier panoramique de la vallée de l'Aigue Agnelle.

Le canal de Rouchas Frach (« roche cassée » en occitan) compte parmi les plus anciens du Queyras (7 siècles). Il présente aujourd'hui des vestiges d'une remarquable beauté.

« Retrouvez avec le canal de Rouchas Frach les vestiges du travail et du génie des hommes de ces hautes vallées des Alpes, pour les valeurs esthétiques et humaines qu'ils représentent ». J.Cl. Bonnuit

Admirez en même temps, le long de cette randonnée l'oeuvre artistique du canal créé par l'artiste Aggelos (Michel Yves HUET).

Infos pratiques

Pratique : À PIED

Durée : 2 h 30

Longueur : 8.6 km

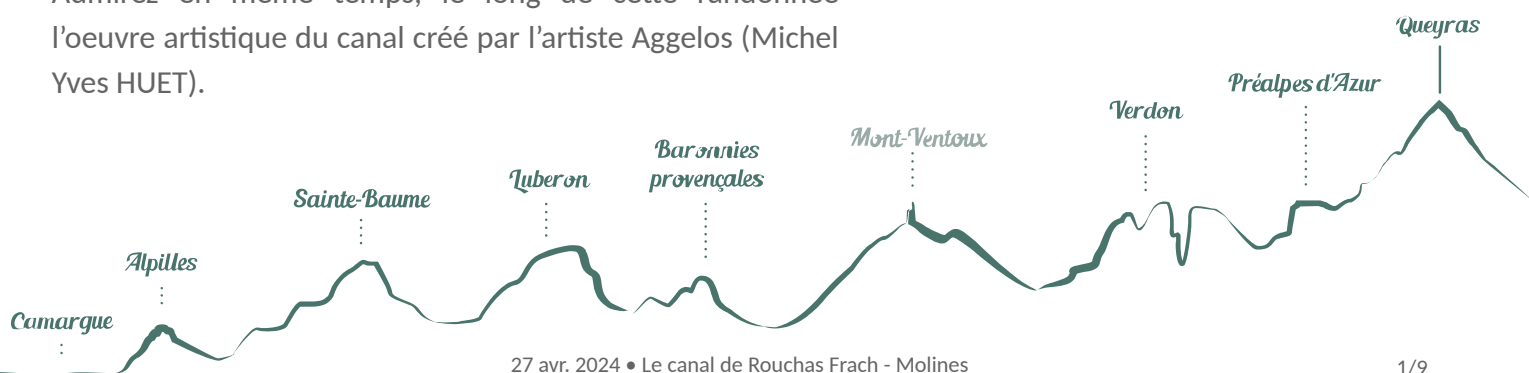
Dénivelé positif : 78 m

Difficulté : Facile

Type : Traversée

Thèmes : Eaux et rivières, Patrimoine et histoire

Accessibilité : Rando avec âne



Itinéraire

Départ : Route du col Agnel, Riou du Devez

Arrivée : Au hameau Le Coin (Molines-en Queyras)

Balisage :  PR

Depuis la route départementale, au niveau du Riou du Devez (2260m), suivre le panneau indicateur situé au début du canal peu avant trois statues. Au départ, le canal n'est pas visible.


1. Contourner par la droite la zone humide et suivre le sentier à l'horizontale qui très vite borde l'ancien canal qui n'est plus en eau. L'itinéraire est évident. Il suit sur 8 km les traces de l'ancien canal.


2. Au deuxième panneau implanté au lieu de mémoire, prendre à droite et suivre toujours le canal jusqu'à la fin. Après la combe d'Eymard, court passage avec main courante.

3. A la fin du canal (2160m), suivre la direction le Coin.


Sur votre chemin...



 Les statues symboliques (A)

 Lieu de mémoire (C)

 La passerelle du Riou du Pasquier (E)

 La combe d'Eymard (G)

 Les travailleurs (B)

 Le mur aux oiseaux (D)

 Canal de Fongillarde (F)

Toutes les infos pratiques

Recommandations

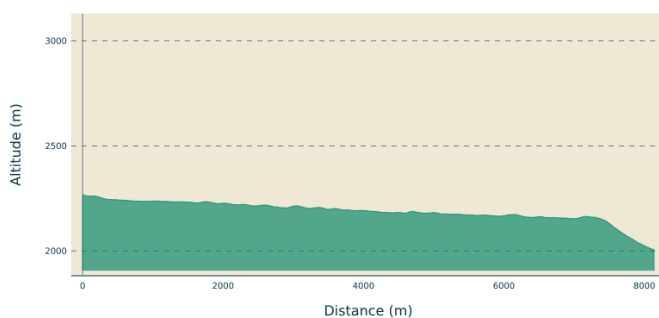
Tous les jeudis des mois de juillet et août visite commentée par des bénévoles de l'association « Les Fountgillencs ».

Renseignements et inscriptions à l'Office du Tourisme de Molines-en-Queyras: 04 92 45 83 22.

Restez prudent en longeant la route du col Agnel pour rejoindre le départ.

Pensez à bien refermer les portes du parc à vache.

Profil altimétrique



Altitude min 2006 m
Altitude max 2266 m

Transports

Office de tourisme du Guillestrois-Queyras
0492467816

Accès routier

A 5,3 km de la sortie de Fontgillarde (Molines-En-Queyras), en direction du col Agnel, RD 205 T

Parking conseillé

Parking dans un virage à 300 m plus haut que le départ

Lieux de renseignements

Maison du Parc naturel régional du Queyras



3580 Route de l'Izoard, 05350 Arvieux

pnrq@pnr-queyras.fr

Tel : +33 (0)4 92 46 88 20

<http://www.pnr-queyras.fr/>

OTI du Guillestrois et du Queyras

Maison du Tourisme du Queyras, 05350 Château-Ville-Vieille

info@guillestroisqueyras.com

Tel : +33 (0)4 92 46 76 18

<http://www.guillestroisqueyras.com>

Sur votre chemin...



Les statues symboliques (A)

La première statue avec ses longs cheveux rappelle l'enracinement nécessaire à toute vie végétale mais aussi à toute autre forme de vie car sans végétation il ne peut y avoir de vie.

La seconde représente l'eau, c'est elle qui favorise l'enracinement et la croissance de la végétation, mais aussi désaltère hommes et bêtes.

La troisième figure le soleil et la lune, la lumière du jour et de la nuit.

Crédit photo : Association Les Fountgillencs.



Les travailleurs (B)

Ces statues représentent le soleil, l'eau et la terre.

Ce groupe comme le premier symbolise les travailleurs sur le canal.

Crédit photo : Association Les Fountgillencs.



Lieu de mémoire (C)

Anciennement, ils se seraient retrouvés sur la place du village comme lorsqu'il s'agissait d'échanger des informations... Les habitants de Fontgillarde se sont rassemblés pour témoigner ici de la vie de leur parents ou grands-parents. Ils en illustrent les événements fondamentaux : la fauche, la corvée, etc., et avec quels soins méticuleux et intelligents les Anciens traitaient l'eau.

Crédit photo : Association Les Fountgillencs.



Le mur aux oiseaux (D)

La paroi rocheuse a permis la mise en place d'une dizaine de laves émaillées représentant les oiseaux observés sur le canal.

Crédit photo : Association Les Fountgillencs.



La passerelle du Riou du Pasquier (E)

L'artiste a réalisé un pont de bois, sorte d'aqueduc, permettant au canal de se poursuivre d'une rive à l'autre et appelé « bêche ». La passerelle qui y a été accolée n'existait pas autrefois pour des raisons d'économies, le franchissement du torrent se faisant à califourchon sur les flancs de la bêche. Crédit photo : Association Les Fountgillencs.



Canal de Fongillarde (F)

L'ancien canal de Rouchas Frach est situé dans la vallée de l'Aigue Agnel. Long de 6 km, il est l'un des plus anciens et plus élevé canal d'irrigation du Queyras, qui couvrait les prés de fauche, de culture et d'alpage des hameaux de Costeroux, du Coin et de Fontgillarde. C'est actuellement un lieu de mémoire sur lequel a été créé un sentier d'interprétation. Secteur à avalanches, risques de dégradation des milieux, du sentier et du canal. Suivi de la fréquentation et des impacts sur le site. Crédit photo : L. Pirard



La combe d'Eymard (G)

Sur une zone rocheuse remarquable le tracé du canal est demeuré intact. Ici, il a été creusé dans la roche au burin et au marteau, les traces en sont bien visibles.

Le sentier surplombe les prairies du Coin et permet d'observer les multiples canaux.

A ce niveau le sentier est équipé d'une main courante.

Crédit photo : Association Les Fountgillencs.



- En aucun cas les auteurs des contenus de ce site ne sauraient être tenus pour responsables de problèmes ou d'accidents sur les itinéraires cités.
- Cependant, nous comptons sur vous pour signaler toutes contradictions importantes entre cette fiche et le terrain.
- Pensez également à signaler les éventuels problèmes rencontrés pendant votre balade sur <http://sentinelles.sportsdenature.fr> (erreur de balisage, panneau défectueux, pollution, conflit d'usages...).
- La vente de cette fiche est autorisée au coût d'impression.
- Ne pas jeter dans la nature.

L'outil Geotrek a été financé par l'Union européenne, le Parc national des Ecrins et le Parc national du Mercantour.

Le projet Chemins des Parcs est financé par la Région Provence-Alpes-Côte-d'Azur et les Parcs naturels régionaux des Alpilles, de Camargue, du Luberon, du Queyras et du Verdon.

Ce projet partenarial rassemble également le Comité Régional du Tourisme, les agences départementales de développement touristique, les offices de tourisme et les syndicats d'initiative.

- The authors of this website will in no case be held responsible for problems or accidents on the routes mentioned.
- We count on you to point out any inconsistency between this content and the field itineraries
- Please report any problems encountered on the routes (route marking problems, defective panels, pollution, conflict of uses ...) on <http://sentinelles.sportsdenature.fr>
- The sale of this sheet is authorized at the cost of printing
- Please don't litter

The Geotrek tool was funded by the European Union, the Ecrins National Park and the Mercantour National Park.

The Chemins des Parcs project is funded by the Provence-Alpes-Côte-d'Azur Region and the regional nature parks of Alpilles, Camargue, Luberon, Queyras and the Verdon.

This project was developed in partnership with the Regional Tourism Committee, the departmental tourist development agencies, and tourist offices.

www.cheminsdesparcs.fr

*Tours et détours dans les Parcs naturels régionaux
de Provence-Alpes-Côte d'Azur*

Avec le soutien de

