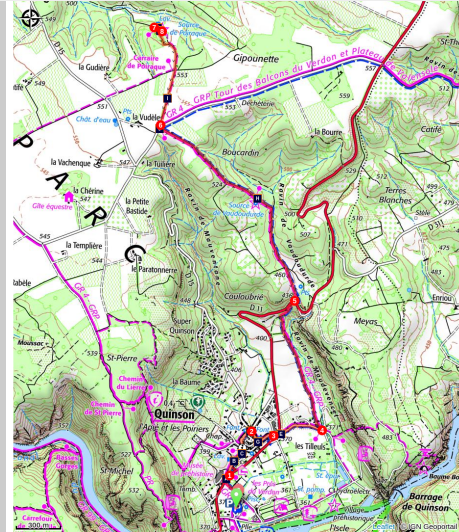


QUINSON - La source de Poiraque

Quinson



En montant à la source (Stefano Blanc - PNR Verdon)

Cette randonnée permet de traverser le village de Quinson et d'aller à la découverte, sur le plateau, de la source de Poiraque.

En chemin, prenez le temps de découvrir les différents aménagements hydrauliques du secteur (fontaines, lavoir, source de Vaudoudurde...). Au nord de la commune l'eau y est rare, seule la source dite de Poiraque est digne de ce nom. Elle présente également l'avantage de jaillir à peu près au centre de cet habitat dispersé. Sur le plateau les oliviers, vignes et champs de lavande jalonnent le parcours, c'est un véritable "retour aux sources".

Infos pratiques

Pratique : À PIED

Durée : 3 h

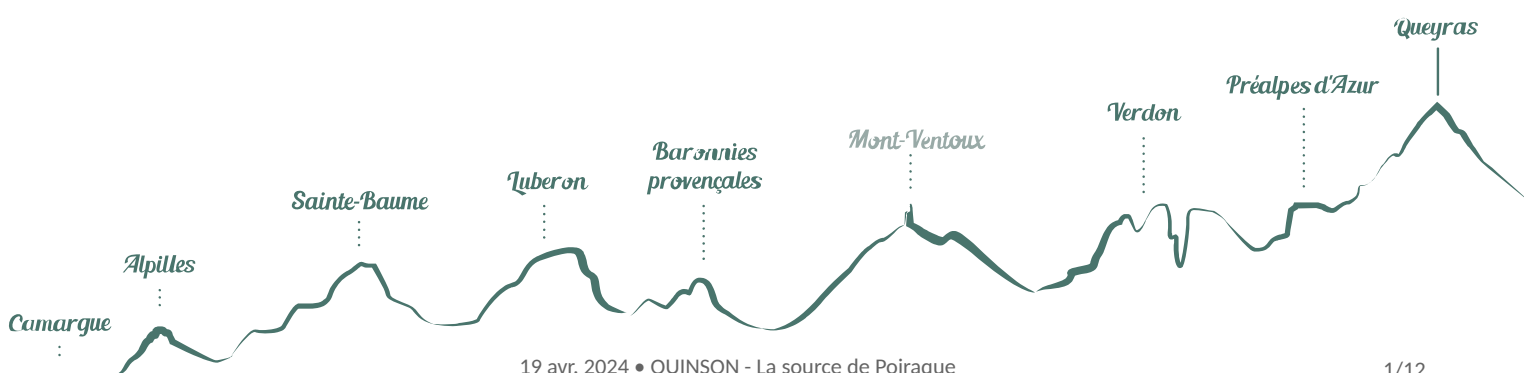
Longueur : 9.6 km

Dénivelé positif : 240 m

Difficulté : Facile

Type : Aller-retour

Thèmes : Patrimoine et histoire,
Produits du terroir, Savoir-faire



Itinéraire

Départ : Parking de la préhistoire

Arrivée : Parking de la préhistoire

Balisage :  GR®  PR

Départ : Parking du Musée de Préhistoire. Suivre le balisage blanc et rouge du GR® 4.

Depuis le parking, suivre le cheminement piéton pour rejoindre le musée de Préhistoire. Rentrer dans le village de Quinson par la route d'Esparron de Verdon.

1 - Passer devant la mairie, le lavoir et, par la rue du Var, rejoindre la place de la Paix. Au pied des remparts, monter par la rue de droite (le Cours). Le suivre jusqu'à son extrémité.

2 - A la fontaine, quitter la route d'Esparron de Verdon et poursuivre à droite dans la « Grande Rue ». A 90 m, après la fontaine prendre à gauche, la rue « Puits de Ville ».

3 - Monter les petites marches passer à côté de la cave à votre gauche, traverser la route départementale et aller tout droit, suivre le chemin de Maudevencet (balisage blanc et rouge) sur 300 m environ.

4 - Prendre à gauche et poursuivre par le vallon de Maudevencet jusqu'à la route départementale.

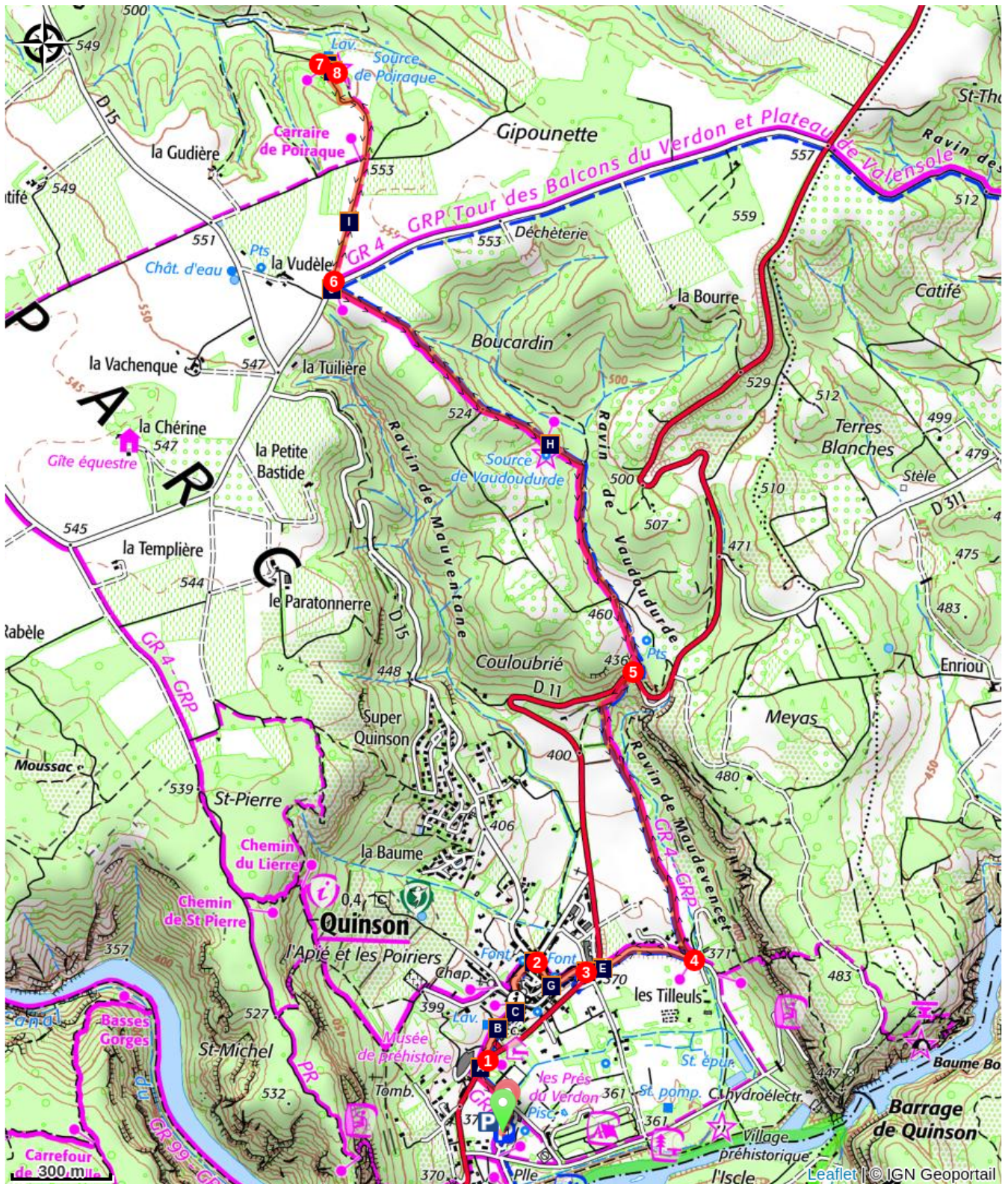
5 - La traverser et prendre en face le sentier partant en direction de Poiraque. Grimper sous les chênes et gagner le chemin du vallon de Vaudoudurde. Suivre l'itinéraire au fond du vallon pendant 500 m puis continuer, à la première intersection, par un chemin et monter à gauche. Découvrir au bord du chemin la source, Vaudoudurde (à 20 m à gauche du sentier), juste en face d'une importante ruine. Plus haut sur le chemin passer sous les pins, longer quelques oliviers, avant de rejoindre le plateau.





6 - Gagner la route la traverser et prendre la piste en face. (Laisser le GR et suivre le PR balisage jaune) Longer les champs de lavandins sur la droite puis à 400 m, rejoindre à nouveau quelques plants de vignes à gauche et rapidement un petit secteur boisé. Rester en lisière de forêt. Après une centaine de mètres, le chemin descend aux champs continuer vers la forêt à gauche.





7 - Puis prendre à droite le chemin et rejoindre la source de Poiraque située juste en contrebas.



8 - Le retour s'effectue par le même itinéraire.



Sur votre chemin...



-  Découvrir la préhistoire (A)
-  La fontaine aux bambins (C)
-  La cave se rebiffe (E)
-  Les fontaines de Quinson. (G)

-  Le lavoir (B)
-  Les fontaines de Quinson. (D)
-  In vino veritas (F)
-  La source de Vaudoudurde (H)

 Beau et bio (I)
 Le lavoir de Poiraque (K)

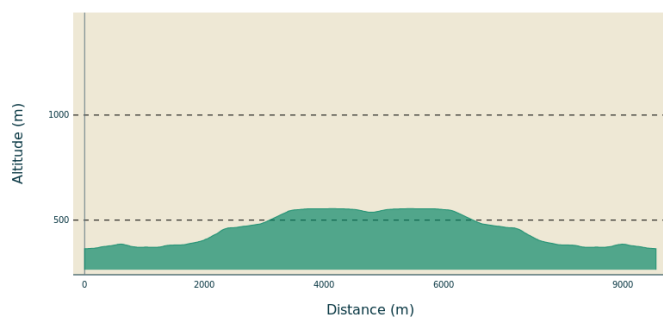
 Vous prendrez bien un rafraichissement (J)
 La pouso-raco (L)

Toutes les infos pratiques

Recommandations

Eviter les fortes chaleurs estivales, partir tôt. Prévoir : 2 L d'eau par personne, un chapeau et des chaussures de randonnée.

Profil altimétrique



Altitude min 364 m
Altitude max 555 m

Parking conseillé

Parking de la préhistoire

Lieux de renseignements

Maison du Parc naturel régional du Verdon -
Domaine de Valx



Domaine de Valx, 04360 Moustiers-Sainte-Marie

info@parcduverdon.fr

Tel : +33 (0)4 92 74 68 00

<http://www.parcduverdon.fr/>

OT Gréoux-les-Bains

7 place de l'hôtel de ville, 04800 Gréoux-les-Bains

greouxlesbains@tourisme-dlva.fr

Tel : +33 (0)4 92 78 01 08

<http://www.greoux-les-bains.com/greoux-les-bains/fr/40/office-de-tourisme.html>

OT Quinson

Chapelle Saint-Esprit, 04500 Quinson

quinson@tourisme-dlva.fr

Tel : +33 (0)4 92 74 01 12

<https://www.quinson.fr/office-de-tourisme.html>

Sur votre chemin...



Découvrir la préhistoire (A)

Prenez quelques minutes pour découvrir l'un des plus grands musées de Préhistoire d'Europe, situé à Quinson. Le musée, la grotte, le village : votre curiosité vous emmène en voyage, et vous remontez le temps sans voir passer les heures. Des expositions temporaires renouvelées chaque année Le musée de Préhistoire des gorges du Verdon propose à ses visiteurs une expérience de découverte immersive, un voyage dans le temps pour découvrir la Préhistoire et l'évolution de l'Homme.

Crédit photo : Stefano Blanc - PNR Verdon



Le lavoir (B)

La particularité de ce lavoir réside dans la fontaine située à l'extrémité du bassin, dont la petite taille et la position, face à la rue, en font davantage un élément décoratif qu'utilitaire. Ici, comme dans le village, l'eau, fierté des habitants, est mise en scène et coule abondamment. Malgré cela, le lavoir reste un aménagement avant tout utilitaire : simplement couvert d'une charpente, il est placé à l'extrémité du village, près des champs où l'on pouvait étendre le linge pour qu'il sèche.

Crédit photo : Stefano Blanc - PNR Verdon



La fontaine aux bambins (C)

Sept des huit fontaines que compte Quinson date de 1877. A cette époque, les eaux du Verdon furent captées et canalisées au niveau de Quinson pour alimenter la région d'Aix-en-Provence. Le village fut dédommagé et obtint une adduction d'eau directe. Deux fontaines ont leurs vasques superposées qui répandent l'eau soulignent son abondance et indiquent une certaine aisance. Les sculptures, utilisent des éléments symboliques : bambins évoquant la pureté et la jeunesse, tortues symbole d'éternité...

Crédit photo : Stefano Blanc - PNR Verdon



Les fontaines de Quinson. (D)

Les deux fontaines monumentales, qui marquent les deux entrées principales, sont particulièrement imposantes pour un village de la taille de Quinson. Ce sont des fontaines en fonte, de type urbain. Leurs vasques superposées qui répandent l'eau soulignent son abondance et indiquent une certaine aisance. Les sculptures, particulièrement riches, utilisent des éléments symboliques : bambins évoquant la pureté et la jeunesse, tortues symbole d'éternité...

Crédit photo : Stefano Blanc - PNR Verdon



La cave se rebiffe (E)

La « Coopérative Viticole des Coteaux de Pierrevert » demeure la seule coopérative vinicole du département des Alpes de Haute Provence, après une fusion en 1992 avec les coopératives de Villeneuve et de Quinson et en 98 avec la Coopérative de Manosque. La boutique de la cave coopérative de Quinson informe et sensibilise les visiteurs par mise en valeur des cuvées « parc » des dégustations gratuites ainsi que des visites. « A consommer avec modération ».

Crédit photo : Stefano Blanc - PNR Verdon



In vino veritas (F)

En 2005, les viticulteurs de Quinson ont fait le choix de tendre vers un label de qualité, bonne piste de développement économique local. C'est en 2013 que la récolte ainsi que la vinification est certifiée AB. Les viticulteurs souhaitent alors coupler cet engagement sur les pratiques par une reconnaissance territoriale forte. La marque Produit du Parc naturel régional du Verdon est attribuée en 2015 pour les vins AB des gammes Quintius et Azur (rouge et rosé) « A consommer avec modération ».

Crédit photo : Stefano Blanc - PNR Verdon



Les fontaines de Quinson. (G)

En 1877 les eaux du Verdon furent captées et canalisées au niveau de Quinson pour alimenter la région d'Aix-en-Provence. Le village fut dédommagé et obtint une adduction d'eau directe. On décida alors d'améliorer le confort des habitants par des fontaines régulièrement réparties et d'embellir ainsi la ville. Au centre, deux fontaines adossées adoptent le même modèle. Cinq autres fontaines, toutes différentes, dont deux monumentales, sont placées régulièrement tout autour de l'enceinte médiévale.

Crédit photo : Stefano Blanc - PNR Verdon



La source de Vaudoudurde (H)

Tout près du hameau du même nom, une source bien protégée derrière un mur avec un grand regard. La source possède avec un abreuvoir à deux bassins creusé dans la masse, un réservoir voûté et un arbre tout courbaturé, voilà le décor champêtre. Sur le cadastre napoléonien, on voit bien que la source est captée à partir d'un petit affluent du côté de la Bourre.

Crédit photo : Stefano Blanc - PNR Verdon



Beau et bio (I)

Les viticulteurs qui travaillent sur la valorisation du sol sans pesticides, ni insecticides et de la plante dans leur environnement naturel, entretiennent les éléments paysagers dans la conduite du vignoble : conservation des haies, alignement, puits, cabanons ou arbres isolés « Maintenir une agriculture locale responsable, c'est maintenir nos paysages et protéger la biodiversité. Avec au fil des années une évolution de la vie végétale et une augmentation des insectes sur nos parcelles Bio »

Crédit photo : Stefano Blanc - PNR Verdon



Vous prendrez bien un rafraîchissement (J)

Vous avez la possibilité de vous rendre à la source de Poiraque faire une halte fraîcheur et découvrir la fontaine à noria. Ce type de fontaines, dotées d'un système de chaîne et de piston, se nommait la pouso-raco en provençal, c'est-à-dire "la prise-crache", littéralement d'où son nom, légèrement altéré, de Poiraque.

Crédit photo : Stefano Blanc - PNR Verdon



Le lavoir de Poiraque (K)

On a aménagé à la source ce lavoir couvert à deux bassins, enfin un bassin reçoit les eaux de surverse des lavoirs, elles seront utilisées pour l'arrosage des jardins. Les points d'eau, essentiels pour la vie du plateau, constituaient également un lieu privilégié de l'associabilité villageoise. On se rencontrait, on échangeait les nouvelles comme les mille et un services qui tramaient le quotidien, et quel bon prétexte que d'aller puiser l'eau pour les jeunes gens qui voulaient se rencontrer !

Crédit photo : Stefano Blanc - PNR Verdon



La pouso-raco (L)

Ce type de fontaines à noria, dotées d'un système de chaîne et de piston, se nommait la pouso-raco en provençal, c'est-à-dire "la prise-crache", littéralement d'où son nom, légèrement altéré, de Poiraque. Son aménagement a dû constituer un événement d'importance majeure pour toutes les fermes du secteur, car les points d'eau, essentiels pour la vie du plateau, constituaient également un lieu privilégié de la sociabilité villageoise.

Crédit photo : Stefano Blanc - PNR Verdon



- En aucun cas les auteurs des contenus de ce site ne sauraient être tenus pour responsables de problèmes ou d'accidents sur les itinéraires cités.
- Cependant, nous comptons sur vous pour signaler toutes contradictions importantes entre cette fiche et le terrain.
- Pensez également à signaler les éventuels problèmes rencontrés pendant votre balade sur <http://sentinelles.sportsdenature.fr> (erreur de balisage, panneau défectueux, pollution, conflit d'usages...).
- La vente de cette fiche est autorisée au coût d'impression.
- Ne pas jeter dans la nature.

L'outil Geotrek a été financé par l'Union européenne, le Parc national des Ecrins et le Parc national du Mercantour.

Le projet Chemins des Parcs est financé par la Région Provence-Alpes-Côte-d'Azur et les Parcs naturels régionaux des Alpilles, de Camargue, du Luberon, du Queyras et du Verdon.

Ce projet partenarial rassemble également le Comité Régional du Tourisme, les agences départementales de développement touristique, les offices de tourisme et les syndicats d'initiative.

- The authors of this website will in no case be held responsible for problems or accidents on the routes mentioned.
- We count on you to point out any inconsistency between this content and the field itineraries
- Please report any problems encountered on the routes (route marking problems, defective panels, pollution, conflict of uses ...) on <http://sentinelles.sportsdenature.fr>
- The sale of this sheet is authorized at the cost of printing
- Please don't litter

The Geotrek tool was funded by the European Union, the Ecrins National Park and the Mercantour National Park.

The Chemins des Parcs project is funded by the Provence-Alpes-Côte-d'Azur Region and the regional nature parks of Alpilles, Camargue, Luberon, Queyras and the Verdon.

This project was developed in partnership with the Regional Tourism Committee, the departmental tourist development agencies, and tourist offices.

www.cheminsdesparcs.fr

*Tours et détours dans les Parcs naturels régionaux
de Provence-Alpes-Côte d'Azur*

Avec le soutien de

