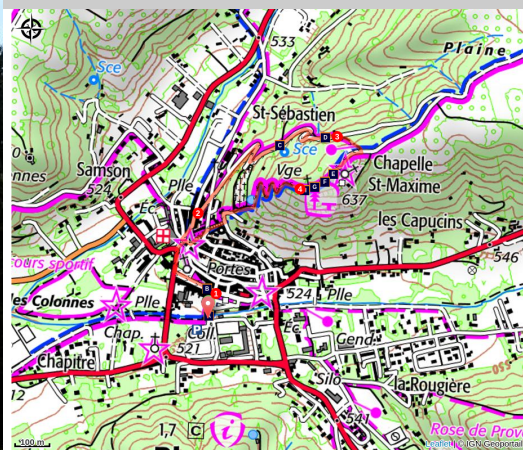


RIEZ - La Chapelle Saint-Maxime

Riez



La chapelle et sa congrégation (©Stefano Blanc - PNR Verdon)

Une promenade familiale pour découvrir Riez. En haut de la colline Saint-Maxime vous rejoindrez après une petite montée, la chapelle qui domine le village.

L'esplanade Saint-Maxime est un havre de tranquillité qui offre, et ce n'est pas la moindre de ses qualités, une vue admirable sur l'ensemble de la ville et les hauteurs qui bordent le plateau de Valensole. Par temps clair et avec une bonne carte, il est facile de s'entraîner à nommer les sommets qui l'entourent...

Infos pratiques

Pratique : À PIED

Durée : 1 h 30

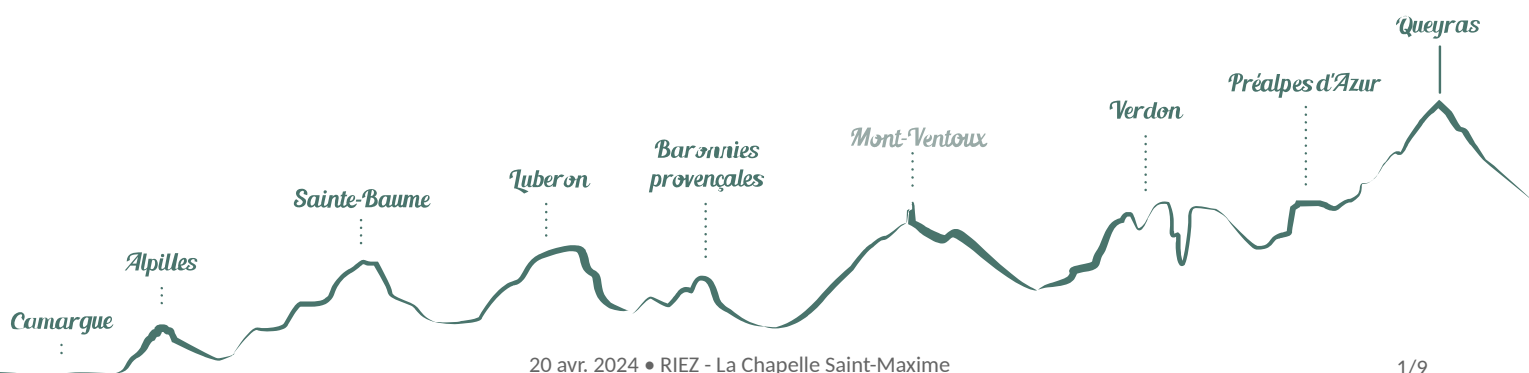
Longueur : 2.4 km

Dénivelé positif : 115 m

Difficulté : Très facile

Type : Boucle

Thèmes : Eaux et rivières, Patrimoine et histoire, Point de vue



Itinéraire

Départ : Depuis le parking du Pré de foire

Arrivée : Parking du Pré de foire

Balisage :  GR®  PR

Depuis le parking du Pré de foire, franchir le Colostre.

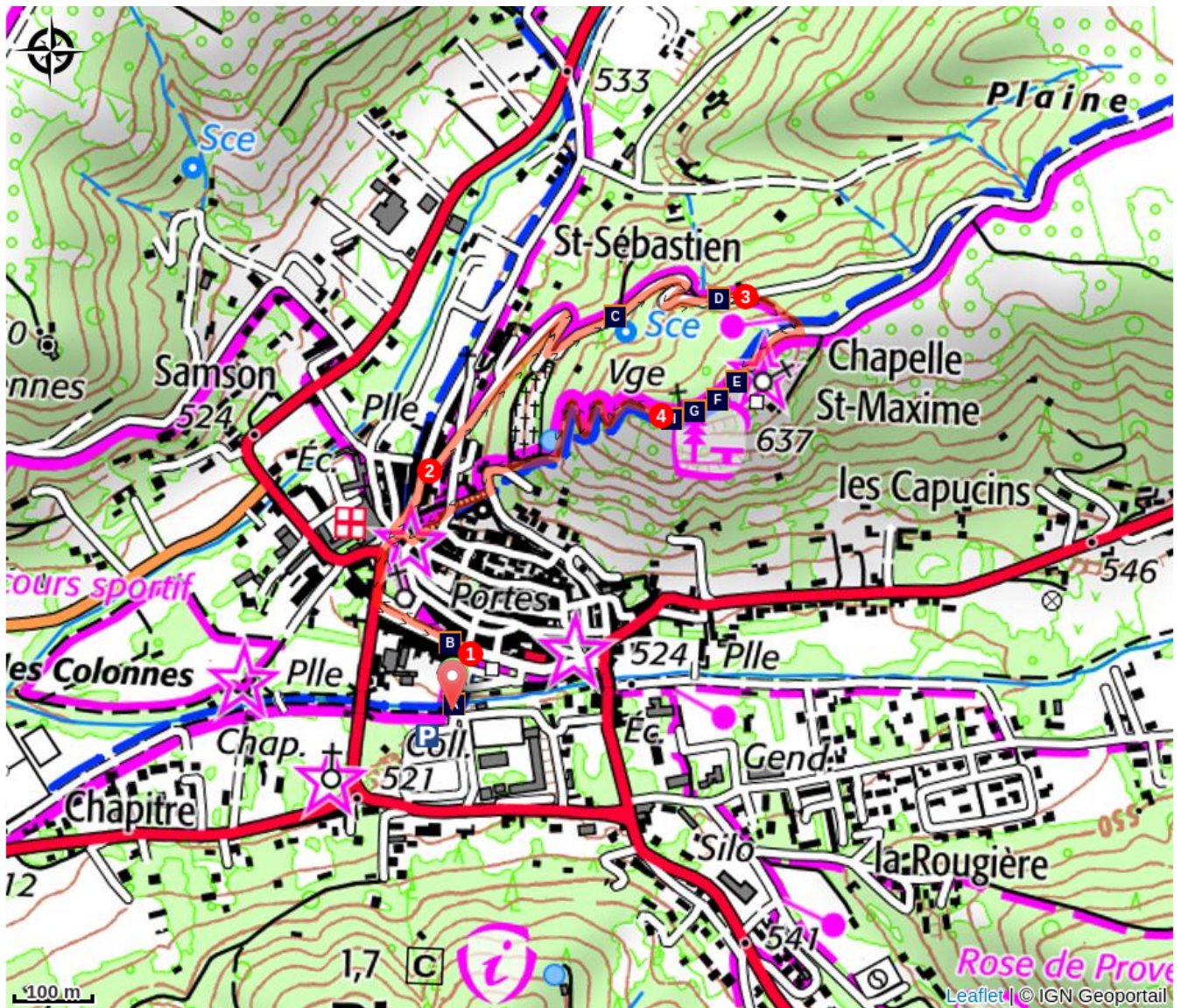
1 - Aller à gauche traverser la place en direction de l'église, la contourner par la gauche. Suivre la route en direction de St-Maxime. Après le lavoir et la fontaine, remonter le Faubourg St-Sébastien sur 150 mètres.









2 - Prendre à droite la petite route montant à St-Maxime (balisage blanc et rouge).Après une croisée de chaussées, poursuivre en face. Monter jusqu'au plateau par une petite route (passage devant le cimetière). Passer devant la source Sainte Maxime.

3 - Sur la dernière partie quitter la route et prendre à droite un petit sentier (balisage jaune) pour rejoindre la chapelle St-Maxime. Passer devant la chapelle (point d'eau à proximité) et traverser le plateau.

4 - La descente sur Riez se fait par un sentier. Au pied de la colline, longer la tour de l'horloge, descendre les escaliers sur la droite, traverser une petite route et continuer en face. Après quelques marches, la ruelle rejoint le lavoir de Riez. Le retour au parking s'effectue par le même itinéraire qu'à l'aller.

Sur votre chemin...



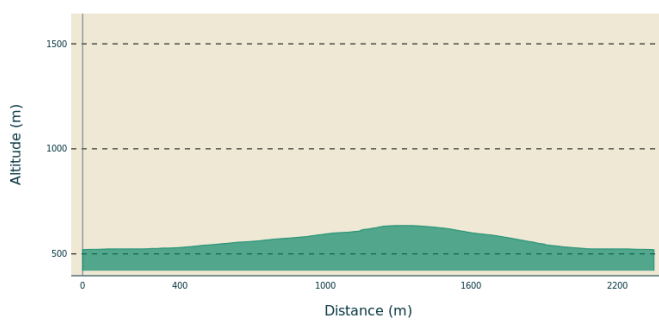
- | | |
|---|--|
|  Redonnons-vie au Colostre ! (A) |  Le pigeonnier des allées Louis Gardiol (B) |
|  La source Saint Maxime (C) |  La montagne de Lure (D) |
|  Saint-Maxime, l'âme du lieu (E) |  Un site idéal (F) |
|  Le pin d'alep (G) |  Riez la cité Romaine (H) |

Toutes les infos pratiques

Recommandations

Prévoir de l'eau, un chapeau. Afin d'éviter les fortes chaleurs estivales, partir tôt.

Profil altimétrique



Altitude min 520 m
Altitude max 635 m

Transports

Limitons les déplacements en voiture, pensons aux transports en commun ! - **Prenez la ligne régionale BV1 entre Castellane et Riez** du 9 avril au 16 octobre. Depuis Castellane, départ à 7h15, retour 16h15 et 19h10. - **Prenez la ligne TransAgglo - DLVA 132 entre Gréoux les Bains et Riez** du lundi au samedi, depuis Gréoux les Bains départ à 8h27, 8h47, retour à 17h50.

Accès routier

A 20 km de Gréoux les Bains, par la D952.

Parking conseillé

Parking du Pré de foire

Lieux de renseignements

Maison du Parc naturel régional du Verdon -
Domaine de Valx



Domaine de Valx, 04360 Moustiers-Sainte-Marie

info@parcduverdon.fr

Tel : +33 (0)4 92 74 68 00

<http://www.parcduverdon.fr/>

OT Gréoux-les-Bains

7 place de l'hôtel de ville, 04800 Gréoux-les-Bains

greouxlesbains@tourisme-dlva.fr

Tel : +33 (0)4 92 78 01 08

<http://www.greoux-les-bains.com/greoux-les-bains/fr/40/office-de-tourisme.html>

Sur votre chemin...



Redonnons-vie au Colostre ! (A)

Le Colostre est un réservoir biologique de grande importance pour le bas Verdon et la Durance. Mais il a perdu de sa superbe au cours du XXe siècle, passant d'un lit en tresses à un parcours plus rectiligne et encaissé. Si le nombre d'espèces piscicoles a diminué, la rivière et sa vallée abritent encore quelques espèces emblématiques telles que le Castor ou le Petit Rhinolophe. Un projet de restauration est en cours pour lui rendre son bon fonctionnement et toute sa vitalité.

Crédit photo : Corinne Gauthier - PNR Verdon



Le pigeonnier des allées Louis Gardiol (B)

Vous êtes sur les allées L. Gardiol : levez le nez. Les combles des maisons de village comportaient souvent un pigeonnier, orienté au sud. On remarque la grille d'envol entourée de carreaux vernissés verts et bruns.

Crédit photo : Marjorie Salvarelli - PNR Verdon



La source Saint Maxime (C)

Saint Maxime, patron de Riez, fut évêque de la ville de au Ve siècle. Son culte est célébré dans tous les environs et son nom est resté attaché à de nombreux lieux. Cette colline qui surplombe la ville porte son nom, comme la source qui jaillit à mi-pente. On prête tout naturellement des vertus thérapeutiques à cette source. La tradition veut que ses eaux soignent les maux d'yeux propriété que l'on accordait autrefois à son faible taux de calcaire.

Crédit photo : Stefano Blanc - PNR Verdon



La montagne de Lure (D)

La vue dominante s'étend sur le village, la plaine du Colostre et au loin les principaux sommets de Provence on aperçoit d'ici la Montagne de Lure qui culmine à 1826m.

Crédit photo : Stefano Blanc - PNR Verdon



Saint-Maxime, l'âme du lieu (E)

On a peine à croire que le site fut plusieurs fois occupé, tant il ne reste rien de cette occupation. Autrefois pourtant se tenaient ici un ensemble d'habitations, une église érigée en cathédrale et le palais des évêques de Riez. Aujourd'hui, seule la petite chapelle Saint-Maxime semble veiller sur le lieu. Elle date de 1655. A ses côtés, une petite congrégation de l'ordre des clarisses maintient la tradition religieuse.

Crédit photo : Stefano Blanc - PNR Verdon



Un site idéal (F)

Comme de nombreux villages de Provence, la ville de Riez a beaucoup "déménagé", alternant situation de plaine et "perchement". On pense, sans en avoir la preuve formelle, que les premiers habitants du lieu (les Reii, qui ont donné leur nom à la ville actuelle) avaient investi les hauteurs de la colline Saint-Maxime. Oppidum naturel, à la jonction de deux vallées fertiles (celles de l'Auvestre et du Colostre), le site est idéal : tout à la fois accessible et protégé.

Crédit photo : Stefano Blanc - PNR Verdon



Le pin d'alep (G)

D'une taille assez remarquable, ces pins âgés d'une centaine d'années, sont accompagnés, au centre de l'esplanade, par deux marronniers et deux tilleuls. Si leur disposition régulière en bordure de l'esplanade peut laisser penser qu'ils ont été plantés ici, les pins d'Alep sont cependant parfaitement à leur place à Riez. Avec le chêne vert (que l'on voit dans les fourrés alentour), ce pin est l'autre espèce d'arbre caractéristique de la forêt méditerranéenne.

Crédit photo : Stefano Blanc - PNR Verdon



Riez la cité Romaine (H)

Comme de nombreux villages de Provence, la ville de Riez a beaucoup "déménagé", alternant situation de plaine et "perchement". On pense, sans en avoir la preuve formelle, que les premiers habitants du lieu (les Reii, qui ont donné leur nom à la ville actuelle) avaient investi les hauteurs de la colline Saint-Maxime. Oppidum naturel, à la jonction de deux vallées fertiles (celles de l'Auvestre et du Colostre), le site est idéal : tout à la fois accessible et protégé.

Crédit photo : Stefano Blanc - PNR Verdon



- En aucun cas les auteurs des contenus de ce site ne sauraient être tenus pour responsables de problèmes ou d'accidents sur les itinéraires cités.
- Cependant, nous comptons sur vous pour signaler toutes contradictions importantes entre cette fiche et le terrain.
- Pensez également à signaler les éventuels problèmes rencontrés pendant votre balade sur <http://sentinelles.sportsdenature.fr> (erreur de balisage, panneau défectueux, pollution, conflit d'usages...).
- La vente de cette fiche est autorisée au coût d'impression.
- Ne pas jeter dans la nature.

L'outil Geotrek a été financé par l'Union européenne, le Parc national des Ecrins et le Parc national du Mercantour.

Le projet Chemins des Parcs est financé par la Région Provence-Alpes-Côte-d'Azur et les Parcs naturels régionaux des Alpilles, de Camargue, du Luberon, du Queyras et du Verdon.

Ce projet partenarial rassemble également le Comité Régional du Tourisme, les agences départementales de développement touristique, les offices de tourisme et les syndicats d'initiative.

- The authors of this website will in no case be held responsible for problems or accidents on the routes mentioned.
- We count on you to point out any inconsistency between this content and the field itineraries
- Please report any problems encountered on the routes (route marking problems, defective panels, pollution, conflict of uses ...) on <http://sentinelles.sportsdenature.fr>
- The sale of this sheet is authorized at the cost of printing
- Please don't litter

The Geotrek tool was funded by the European Union, the Ecrins National Park and the Mercantour National Park.

The Chemins des Parcs project is funded by the Provence-Alpes-Côte-d'Azur Region and the regional nature parks of Alpilles, Camargue, Luberon, Queyras and the Verdon.

This project was developed in partnership with the Regional Tourism Committee, the departmental tourist development agencies, and tourist offices.

www.cheminsdesparcs.fr

*Tours et détours dans les Parcs naturels régionaux
de Provence-Alpes-Côte d'Azur*

Avec le soutien de

