

MOUSTIERS-SAINTE-MARIE - Les Claux

Moustiers-Sainte-Marie



Les oliveraies (DR)



Le tour du village par les Claux vous emmènera au milieu des oliveraies par un sentier chargé d'histoire

Voici une petite promenade qui vous permettra de découvrir le village de Moustiers Sainte-Marie, son histoire, son patrimoine, ses chapelles et, en sortant des remparts, ses cultures en terrasses et ses plantations d'oliviers.

Infos pratiques

Pratique : À PIED

Durée : 2 h

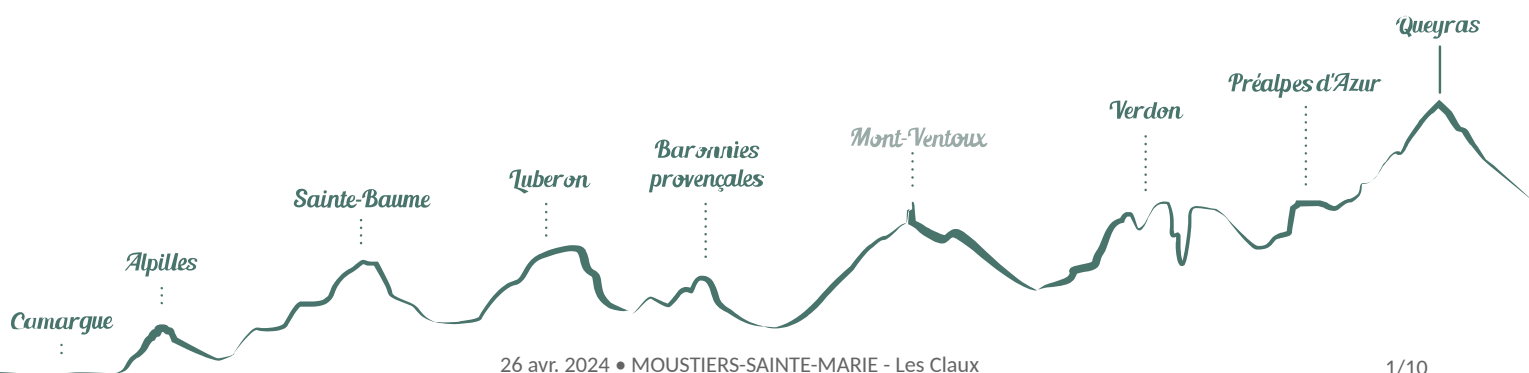
Longueur : 3.4 km

Dénivelé positif : 156 m

Difficulté : Facile

Type : Boucle

Thèmes : Patrimoine et histoire, Point de vue



Itinéraire

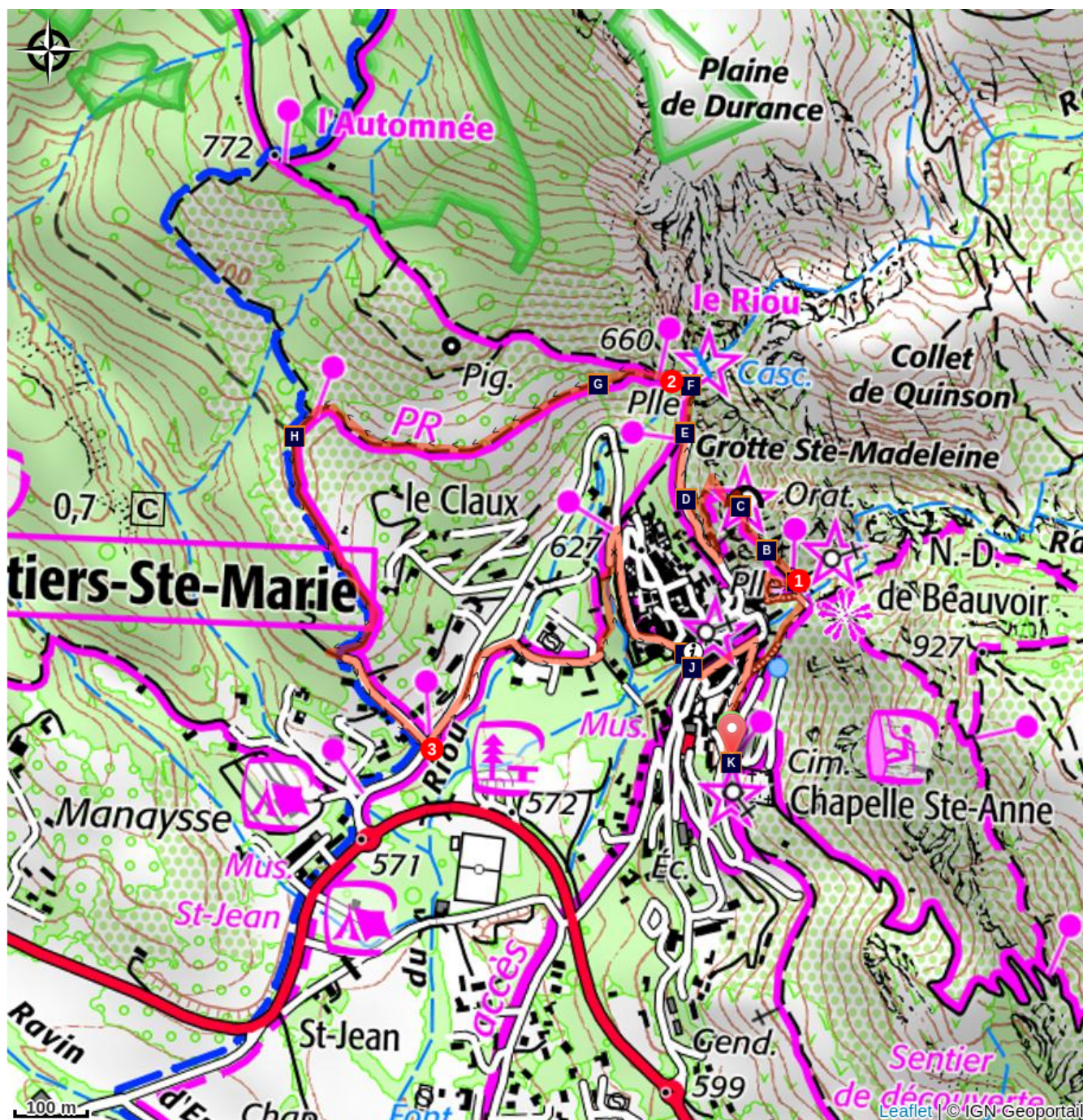
Départ : Depuis le centre du village

Arrivée : Au centre du village

Balisage :  PR

Depuis la place de l'église, monter au pont romain de la Source, passer l'Adou et suivre, par la rue Marcel Provence, le chemin d'accès à la chapelle Notre-Dame de Beauvoir. Monter par un escalier pavé de galets et bordé de petits oratoires. Après le passage de la porte, poursuivre le parcours et franchir par un petit pont le ravin de Notre-Dame puis gagner la fin de l'ascension à la chapelle. **1** - Au pied de la chapelle et de la deuxième porte fortifiée, prendre à gauche, le sentier des RochersII du « tour du village » descendre et rejoindre la grotte de Sainte-Madeleine et gagner les rues du haut de Moustiers. Prendre à droite la direction de la cascade du Riou. Par le chemin goudronné rejoindre la porte fortifiée et, après le pont du Riou, le carrefour avec les itinéraires de Vincel et du Castillon. **2** - Suivre le sentier à gauche (balisage orange). Le cheminement se fait au milieu des oliviers. Après une traversée, gagner par le sentier la colline des Claux. La descente débouche à la route. **3** - Rentrer au village par la route à gauche, puis à droite par le chemin du Paradou. L'itinéraire monte en rive droite du Riou. Passer le premier pont et franchir le ruisseau au second. Le chemin goudronné conduit, après les jardins en terrasse du quartier du Barri, à la rue Frédéric Mistral rejoignant le centre de Moustiers.

Sur votre chemin...



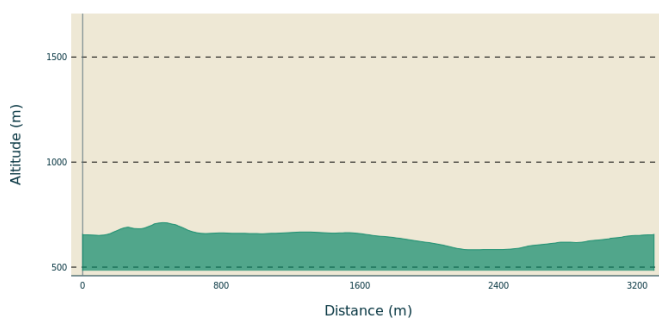
-  Notre Dame de Beauvoir (A)
-  Grotte Sainte-Madeleine (C)
-  Les portes de la ville (E)
-  Vue sur la Porte (G)
-  Le Moustiers décoratif (I)
-  La faïence de Moustiers (K)
-  Moustiers (B)
-  Les oliveraies (D)
-  Le petit pont sur le chemin de N-D de Beauvoir (F)
-  Depuis les Claux (H)
-  Moustiers pittoresque (J)

Toutes les infos pratiques

Recommandations

Eviter les fortes chaleurs estivales, éviter par temps de pluie car escaliers glissants.

Profil altimétrique



Altitude min 583 m
Altitude max 712 m

Transports

Limitons les déplacements en voiture, pensons aux transports en commun ! - **Prenez la ligne régionale BV1bis entre Riez et Castellane** du 1 mai au 30 septembre Depuis Riez, départ 9h05, 10h35 retour 13h50, et 17h15, 19h40 (E1) du 1/07/22 au 31/08/22 Depuis Castellane, départ à 7h15, retour 16h35 et 19h30 (E1) du 1/07/22 au 31/08/22

Parking conseillé

Parking des hauts de Moustiers (payant)

Lieux de renseignements

Maison du Parc naturel régional du Verdon -
Domaine de Valx



Domaine de Valx, 04360 Moustiers-Sainte-Marie

info@parcduverdon.fr

Tel : +33 (0)4 92 74 68 00

<http://www.parcduverdon.fr/>

OT Moustiers Sainte-Marie

Maison de Lucie - Place de l'Eglise, 04360 Moustiers Sainte-Marie

info@moustiers.fr

Tel : +33 (0)4 92 74 67 84

<http://www.moustiers.eu/>

Sur votre chemin...



Notre Dame de Beauvoir (A)

La nef actuelle de style roman, peut dater du XIII^e siècle. Les deux dernières travées et le chœur, de style gothique, datent du XVI^e siècle, comme le portail de bois finement sculpté et le porche couvert de tuiles vernissées. La renommée de la chapelle se répandit à partir du XII^e siècle surtout en raison des nombreux miracles de la Vierge. Le pèlerinage à Notre-Dame prit rapidement de l'ampleur, encouragé par l'Eglise qui accordait, ou vendait, des indulgences aux pèlerins.

Crédit photo : DR



Moustiers (B)

Une vue imprenable sur le village de Moustiers Sainte Marie

Crédit photo : DR



Grotte Sainte-Madeleine (C)

La grotte Ste Madeleine n'a d'intérêt que pour le point de vue qu'on y a, et qui révèle véritablement la nature du Verdon. Elle surplombe Moustiers, enchevêtrée de vieux toits, et le Lac de Ste Croix. La vallée verdoyante s'étale au loin.

Crédit photo : DR



Les oliveraies (D)

Les oliveraies sont principalement situées dans les pays du bassin méditerranéen ainsi qu'au Proche-Orient. Elles sont exploitées au moins depuis l'Âge du bronze (3150 à 1200 avant J.-C.). En France, elles se situent essentiellement en Provence dans le Midi de la France, associées traditionnellement à des mas agricoles et moulin à huile (extraction de l'huile d'olive). Le type de terrain le mieux approprié pour une oliveraie est un terrain bien exposé, rocailleux, pas trop lourd ni humide.

Crédit photo : DR



Les portes de la ville (E)

Quatre portes s'y ouvraient : celle du Riou se trouve ici sous la barre rocheuse. Elle est également nommée Porte des Oules (les marmites en provençal) parce que les potiers habitaient ce quartier. Celle des Bastouins s'ouvrait au sud, elle s'est écroulée en 1843. La porte Notre-Dame se trouvait près du petit pont du village. Par la porte de Notre-Dame de Beauvoir, près de l'enceinte de la chapelle, un chemin se faufilait entre les rochers et menait vers l'est, via Vincel et la route romaine.

Crédit photo : Stefano Blanc - PNR Verdon



Le petit pont sur le chemin de N-D de Beauvoir (F)

Les pèlerins qui se rendaient à la chapelle Notre-Dame de Beauvoir franchissaient le ravin sur une passerelle de bois jusqu'en 1783, année où la communauté religieuse fit édifier ce petit pont en dos d'âne. L'une des pierres centrales du parapet méridional contient d'ailleurs ce millésime et les armes de la ville. Sur sa face extérieure se trouve une niche destinée à recevoir une statue de la Vierge.


Crédit photo : Laura Chastel - PNR Verdon



Vue sur la Porte (G)

Vue sur les remparts et la porte du Riou

Crédit photo : DR



Depuis les Claux (H)

Vue sur le village

Crédit photo : DR



Le Moustiers décoratif (I)

Moustiers-Sainte-Marie est un village de caractère provençal qui affiche une histoire et un riche patrimoine architectural

Crédit photo : ©Stefano Blanc - PNR Verdon



Moustiers pittoresque (J)

En toutes saisons, Moustiers vous offre de magnifiques promenades que cela soit au coeur du village avec son patrimoine architectural étonnant, ses fontaines, ses ruelles pittoresques.

Crédit photo : ©Stefano Blanc - PNR Verdon



La faïence de Moustiers (K)

La renommée de Moustiers ne tient pas seulement à son site, aussi exceptionnel soit-il. Pour de nombreux connaisseurs, Moustiers est synonyme d'art de la faïence et les pièces anciennes "en Moustiers", qui comptent parmi les plus fines faïences de France, sont extrêmement recherchées des connaisseurs. De nombreux musées, de nombreux châteaux ou maisons aristocratiques possèdent une ou plusieurs pièces anciennes de Moustiers. On peut en admirer au Musée de Sèvres, au musée de Lyon, au Louvre.

Crédit photo : ©Stefano Blanc - PNR Verdon



- En aucun cas les auteurs des contenus de ce site ne sauraient être tenus pour responsables de problèmes ou d'accidents sur les itinéraires cités.
- Cependant, nous comptons sur vous pour signaler toutes contradictions importantes entre cette fiche et le terrain.
- Pensez également à signaler les éventuels problèmes rencontrés pendant votre balade sur <http://sentinelles.sportsdenature.fr> (erreur de balisage, panneau défectueux, pollution, conflit d'usages...).
- La vente de cette fiche est autorisée au coût d'impression.
- Ne pas jeter dans la nature.

L'outil Geotrek a été financé par l'Union européenne, le Parc national des Ecrins et le Parc national du Mercantour.

Le projet Chemins des Parcs est financé par la Région Provence-Alpes-Côte-d'Azur et les Parcs naturels régionaux des Alpilles, de Camargue, du Luberon, du Queyras et du Verdon.

Ce projet partenarial rassemble également le Comité Régional du Tourisme, les agences départementales de développement touristique, les offices de tourisme et les syndicats d'initiative.

- The authors of this website will in no case be held responsible for problems or accidents on the routes mentioned.
- We count on you to point out any inconsistency between this content and the field itineraries
- Please report any problems encountered on the routes (route marking problems, defective panels, pollution, conflict of uses ...) on <http://sentinelles.sportsdenature.fr>
- The sale of this sheet is authorized at the cost of printing
- Please don't litter

The Geotrek tool was funded by the European Union, the Ecrins National Park and the Mercantour National Park.

The Chemins des Parcs project is funded by the Provence-Alpes-Côte-d'Azur Region and the regional nature parks of Alpilles, Camargue, Luberon, Queyras and the Verdon.

This project was developed in partnership with the Regional Tourism Committee, the departmental tourist development agencies, and tourist offices.

www.cheminsdesparcs.fr

*Tours et détours dans les Parcs naturels régionaux
de Provence-Alpes-Côte d'Azur*

Avec le soutien de

