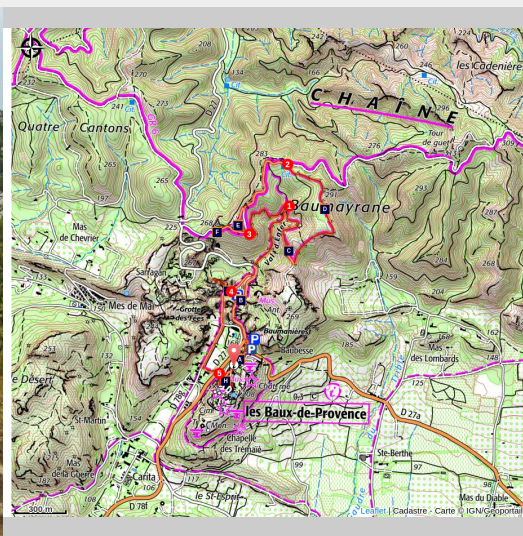



LES BAUX-DE-PROVENCE - Le Val d'Enfer

Les Baux-de-Provence



Vue sur le Val d'Enfer (©Sarah Boggio-Pola - PNR Alpilles)

*Partez à la découverte des paysages
évoquant l'Enfer de Dante en
parcourant le Val d'Enfer !*

Au fil des années, l'érosion a donné aux rochers calcaires autour des Baux-de-Provence des formes toutes plus originales les unes que les autres, qui ont inspiré bien des croyances. La minéralité omniprésente du village crée des paysages à couper le souffle, ainsi qu'un patrimoine d'exception, tel que les constructions troglodytiques.

Infos pratiques

Pratique : À pied

Durée : 2 h 30

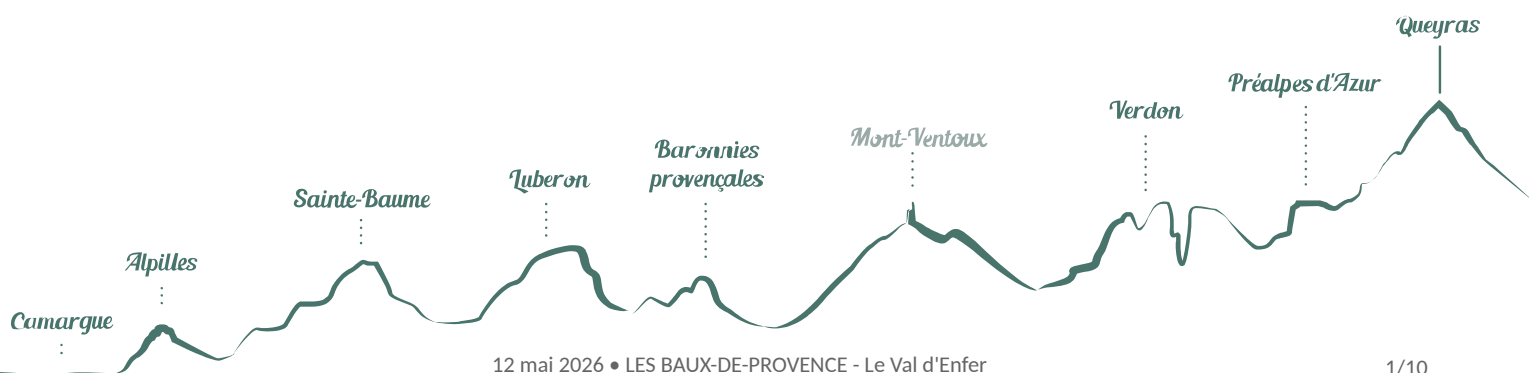
Longueur : 6.2 km

Dénivelé positif : 217 m

Difficulté : Facile

Type : Boucle

Thèmes : Géologie, Patrimoine et
histoire, Point de vue - sommet



Itinéraire

Départ : Office de Tourisme, Les Baux-de-Provence

Arrivée : Office de Tourisme, Les Baux-de-Provence

Balisage :  GR®  PR  PR local

Dos à l'Office de Tourisme, tourner sur la droite et traverser l'esplanade. Au bout, descendre à gauche les escaliers et longer la route par la gauche. À l'intersection, suivre à droite la route direction Maillane. Passer devant les Carrières de Lumières, ignorer la route qui descend à gauche, et juste après le panneau de fin d'agglomération emprunter à droite le chemin balisé PR. Continuer tout droit sur ce chemin pendant 500 m.

1- Au croisement, tourner à droite sur le chemin balisé bleu, puis ignorer le chemin sur votre gauche. À l'intersection suivante, gravir le chemin à gauche et continuer sur 1 km. Ignorer le chemin sur votre gauche et rejoindre tout de suite après un carrefour proche d'une citerne enterrée.

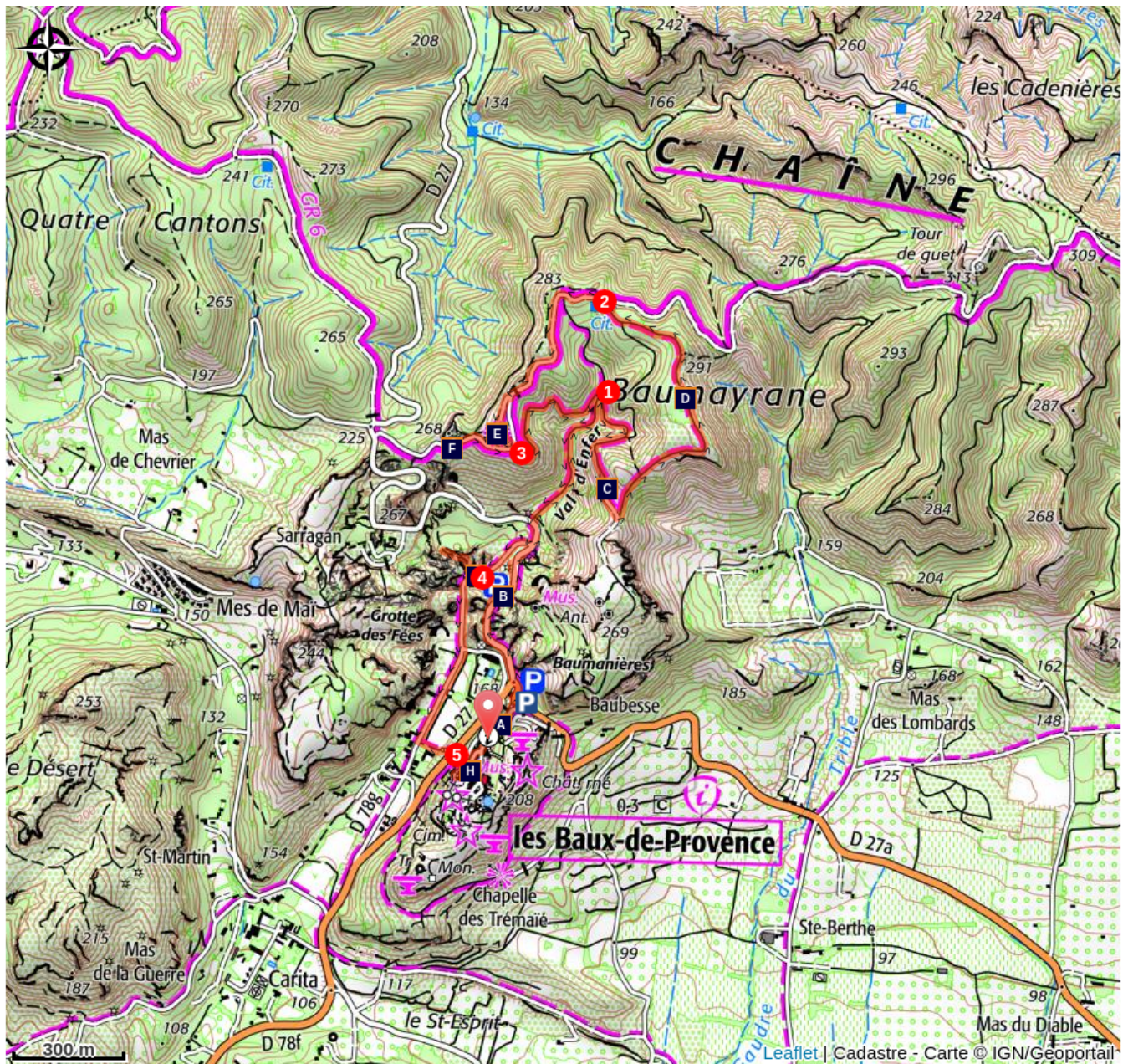
2- Emprunter à gauche la piste balisée GR® et la suivre jusqu'à une barrière DFCI. Gravier le très large chemin sur la droite menant à un panorama. Descendre par le sentier sur la gauche. Longer la route à droite sur 200 m pour rejoindre le rocher troué. Revenir au pied du sentier descendu.

3- Basculer à droite sur le chemin, le suivre sur 500 m, et retrouver le croisement du point 1. Descendre le chemin déjà pratiqué dans l'autre sens et rejoindre le panneau de fin d'agglomération. Longer la route en direction des Carrières de Lumières et emprunter à droite la route balisée PR. La suivre sur 200 m.

4- Au niveau de la pierre, gravée "Le Val d'Enfer - les Portelets", emprunter à droite le chemin au pied des rochers sur quelques mètres, puis revenir sur ses pas. Continuer sur la route balisée PR, jusqu'au petit parking de l'ancienne école des Baux. Sur la gauche de l'école, monter le chemin bétonné pour rejoindre la D27.

5- (Prudence, circulation !) Traverser la route et gravir les escaliers sur la droite jusqu'à un parking. Une fois sur le parking, grimper la rue pavée, passer une porte fortifiée et traverser le centre-bourg des Baux pour rejoindre le point de départ.

Sur votre chemin...



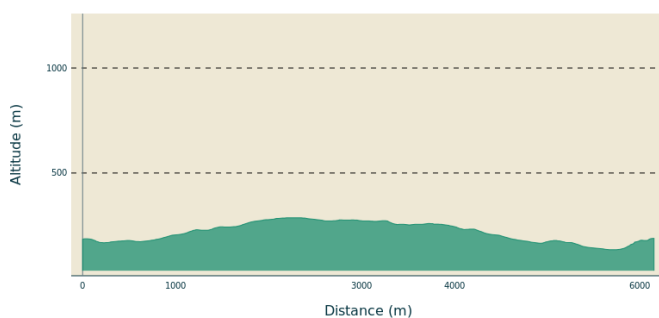
-  Vue sur les maisons troglodytiques (A)
-  Vue sur la carrière de Sarragan (C)
-  Vue sur le château des Baux-de-Provence (E)
-  Val d'Enfer (G)
-  Carrières de Lumières (B)
-  Vue sur l'ouest des Alpilles et les Opies (D)
-  L'oeil d'érosion (F)
-  Les Baux-de-Provence (H)

Toutes les infos pratiques

⚠️ Recommandations

- L'itinéraire emprunte par moments des routes départementales : je reste sur le bas-côté et je redouble de vigilance.
- RISQUE INCENDIE : le feu est l'ennemi de la forêt... et du randonneur ! Je ne fume pas en forêt et n'y allume pas de feu, d'autant que quelle que soit la saison, c'est interdit ! Et en période estivale, avant de partir en balade, je me renseigne sur les [conditions et réglementations d'accès aux massifs forestiers](#).

Profil altimétrique



Altitude min 135 m
Altitude max 287 m

Transports

Balade accessible par les transports en commun ZOU !

Ligne 707 été (active du 5 juin au 31 août), arrêt "Les Baux / Col de la Vayède" - informations et horaires [en ligne](#)

Source

OT Les-Baux-de-Provence

Accès routier

À 10 km au sud-sud-ouest de St-Rémy-de-Provence, par la D5 et D27A.

Parking conseillé

Parking à l'entrée, proche esplanade Charles de Gaulle, Les Baux-de-Provence

Lieux de renseignements

Maison du Parc naturel régional des Alpilles



2, boulevard Marceau, 13210 Saint-Rémy-de-Provence

contact@parc-alpilles.fr

Tel : +33 (0)4 90 90 44 00

<http://www.parc-alpilles.fr/>

OT Les Baux-de-Provence

Rue Porte Mage, Maison du Roy, 13520 Les Baux-de-Provence

tourisme@lesbauxdeprovence.com

Tel : +33 (0)4 90 54 34 39

<http://www.lesbauxdeprovence.com/>

Sur votre chemin...



Vue sur les maisons troglodytiques (A)

Les vallons encaissés des Baux-de-Provence ont été convoités par l'homme, à la recherche d'un abri. La roche calcaire facile à creuser, appelée "molasse", a permis la construction de nombreuses grottes servant d'habitats dès l'époque néolithique. Sur les cadastres du XVIe s. on pouvait trouver tout un quartier de maisons troglodytiques, du nom de "la Baume de Roucas" (du provençal "baume » signifiant grotte et "roucas" rocher). Aujourd'hui, l'habitat troglodytique est encore bien présent dans le village.

Crédit photo : ©Anastasia Zhukova - OT Baux-de-Provence



Carrières de Lumières (B)

D'abord appelée carrière des Grands Fonts, ce site d'exploitation de pierre de taille a cessé son activité en 1935. En 1959, le lieu est réinvesti par Jean Cocteau qui y tourne « Le Testament d'Orphée ». Puis, à partir de 1977, l'ancienne carrière est réhabilitée en haut lieu culturel, proposant des sons et lumières innovants sur les parois rocheuses. Ce site exceptionnel, désormais baptisé "Carrières de Lumières", propose une immersion au coeur des oeuvres de peintres de renom.

Crédit photo : ©Rémi Sérange - PNR Alpilles



Vue sur la carrière de Sarragan (C)

Ouverte il y a un siècle et demi, la carrière de Sarragan est aujourd'hui le dernier lieu d'exploitation en galerie du massif de Alpilles et la seule carrière en extraction souterraine de la région. Elle se distingue par ses colonnes de 20 à 25 mètres de haut, monolithes de 800 tonnes qui sculptent la colline. La roche calcaire blanche des Baux-de-Provence est extraite et travaillée sur place pour créer différents éléments de décoration intérieurs et extérieurs (escalier, cheminée, banc, etc.).

Crédit photo : ©Anastasia Zhukova - OT Baux-de-Provence



Vue sur l'ouest des Alpilles et les Opies (D)

Ici, de nombreux reliefs des Alpilles se distinguent, dont les Opies, point culminant du massif avec ses 498 m d'altitude. Datant du Jurassique, les Opies font parties des formations rocheuses les plus anciennes des Alpilles. De la tour qui symbolise son sommet, il est possible de voir jusqu'aux massifs alpins. Cette tour était une vigie construite à l'aube du XXe s. afin de prévenir du risque incendie dans le massif. Elle sert désormais à abriter du mistral les aventuriers qui ont atteint le sommet.

Crédit photo : ©Anastasia Zhukova - OT Baux-de-Provence



Vue sur le château des Baux-de-Provence (E)

Ici se trouve un superbe panorama à 360°C, qui offre une vue imprenable sur les Baux-de-Provence et leur château. Construit au XIe s. sous l'ordre des seigneurs des Baux, ce château fut par la suite détruit à plusieurs reprises lors des conflits touchant la Provence. La spécificité semi-troglodyte de cette forteresse fait qu'on retrouve encore aujourd'hui une partie du donjon relativement bien conservé et qui se voit très bien de loin, depuis les plaines avoisinantes.

Crédit photo : ©Anastasia Zhukova - OT Baux-de-Provence



L'oeil d'érosion (F)

L'oeil d'érosion est un rocher, sur les hauteurs de Baumayrane, offrant un bel exemple de taffoni (mot d'origine corse signifiant "trou"), phénomène courant aux alentours des Baux-de-Provence. Ses cavités creusées par l'érosion peuvent avoir des formes et des tailles très variées, selon la structuration de la roche et sa capacité à absorber l'eau. Ici, l'oeil d'érosion est transpercé de part en part, permettant de voir à travers.

Crédit photo : ©Anastasia Zhukova - OT Baux-de-Provence



Val d'Enfer (G)

Le Val d'Enfer est un vallon célèbre pour ses rochers aux formes étranges, sculptées par l'érosion. On y retrouve aussi d'imposantes ouvertures creusées dans la roche le long de la route et les traces laissées par l'exploitation des carrières de calcaire. À la nuit tombante, beaucoup ont cru y reconnaître les rochers et les grottes de « L'Enfer » de Dante. Jean Cocteau, un autre grand écrivain devenu cinéaste, a tourné son « Testament d'Orphée » en 1959, dans le décor naturel du Val d'Enfer.

Crédit photo : ©Sarah Boggio-Pola - PNR Alpilles



Les Baux-de-Provence (H)

Labellisé "Plus Beaux Villages de France", les Baux-de-Provence se trouvent au sommet d'un éperon rocheux. Si le centre-bourg se caractérise avant tout par son château, témoin de la puissance de la famille des Baux, les rues étroites et pavées du village offrent tous les éléments qui font le charme si particulier des villages provençaux : petites places, terrasses ombragées et patrimoine varié où se mélangent les époques.

Crédit photo : ©Sarah Boggio-Pola - PNR Alpilles



- En aucun cas les auteurs des contenus de ce site ne sauraient être tenus pour responsables de problèmes ou d'accidents sur les itinéraires cités.
- Cependant, nous comptons sur vous pour signaler toutes contradictions importantes entre cette fiche et le terrain.
- Pensez également à signaler les éventuels problèmes rencontrés pendant votre balade sur <http://sentinelles.sportsdenature.fr> (erreur de balisage, panneau défectueux, pollution, conflit d'usages...).
- La vente de cette fiche est autorisée au coût d'impression.
- Ne pas jeter dans la nature.

L'outil Geotrek a été financé par l'Union européenne, le Parc national des Ecrins et le Parc national du Mercantour.

Le projet Chemins des Parcs est financé par la Région Provence-Alpes-Côte-d'Azur et les Parcs naturels régionaux des Alpilles, de Camargue, du Luberon, du Queyras et du Verdon.

Ce projet partenarial rassemble également le Comité Régional du Tourisme, les agences départementales de développement touristique, les offices de tourisme et les syndicats d'initiative.

- The authors of this website will in no case be held responsible for problems or accidents on the routes mentioned.
- We count on you to point out any inconsistency between this content and the field itineraries
- Please report any problems encountered on the routes (route marking problems, defective panels, pollution, conflict of uses ...) on <http://sentinelles.sportsdenature.fr>
- The sale of this sheet is authorized at the cost of printing
- Please don't litter

The Geotrek tool was funded by the European Union, the Ecrins National Park and the Mercantour National Park.

The Chemins des Parcs project is funded by the Provence-Alpes-Côte-d'Azur Region and the regional nature parks of Alpilles, Camargue, Luberon, Queyras and the Verdon.

This project was developed in partnership with the Regional Tourism Committee, the departmental tourist development agencies, and tourist offices.

Avec le soutien de



Avec l'aide technique de :

- OT Les-Baux-de-Provence