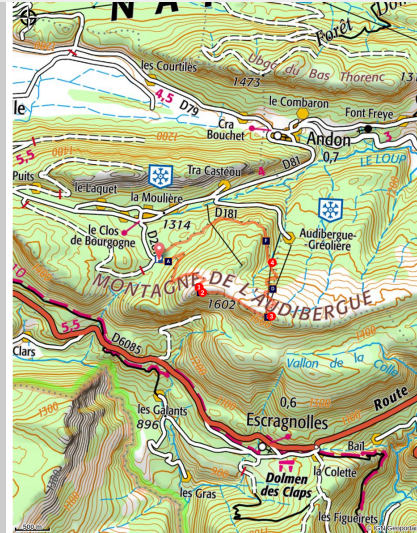


CAILLE - Montagne de l'Audibergue

Caille



Vue sur les gorges de la Siagne (Julien Lageat - PNR Préalpes d'Azur)

Bastion méridionale des Préalpes, la Montagne de l'Audibergue se présente comme un rempart interminable est-ouest.

« Une station de ski surprenante avec ses panoramas à couper le souffle sur le Mercantour et sur la Côte d'Azur, appréciables en toutes saisons. » Julien Lageat - PNR Préalpes d'Azur.

Infos pratiques

Pratique : À PIED

Durée : 3 h

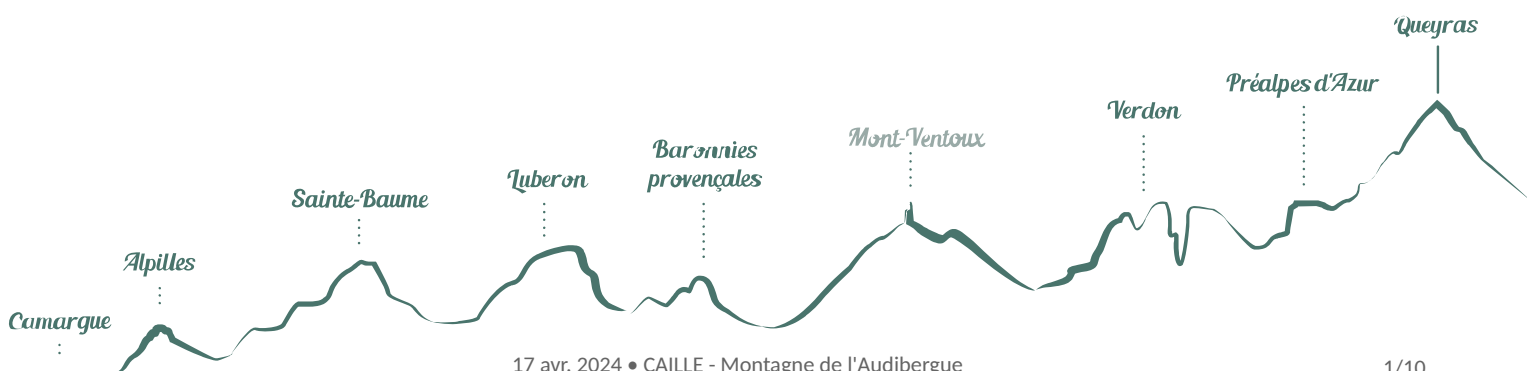
Longueur : 6.8 km

Dénivelé positif : 355 m

Difficulté : Facile

Type : Boucle

Thèmes : Flore, Géologie, Sommet



Itinéraire

Départ : Parc de la Moulière, Caille

Arrivée : Caille

Balisage :  PR

Depuis le Parc de la Moulière monter jusqu'à la fin du télésiège par la piste verte du Marcassin.

1- Contourner un talus sur la droite et rejoindre la table d'orientation sur la crête toute proche.

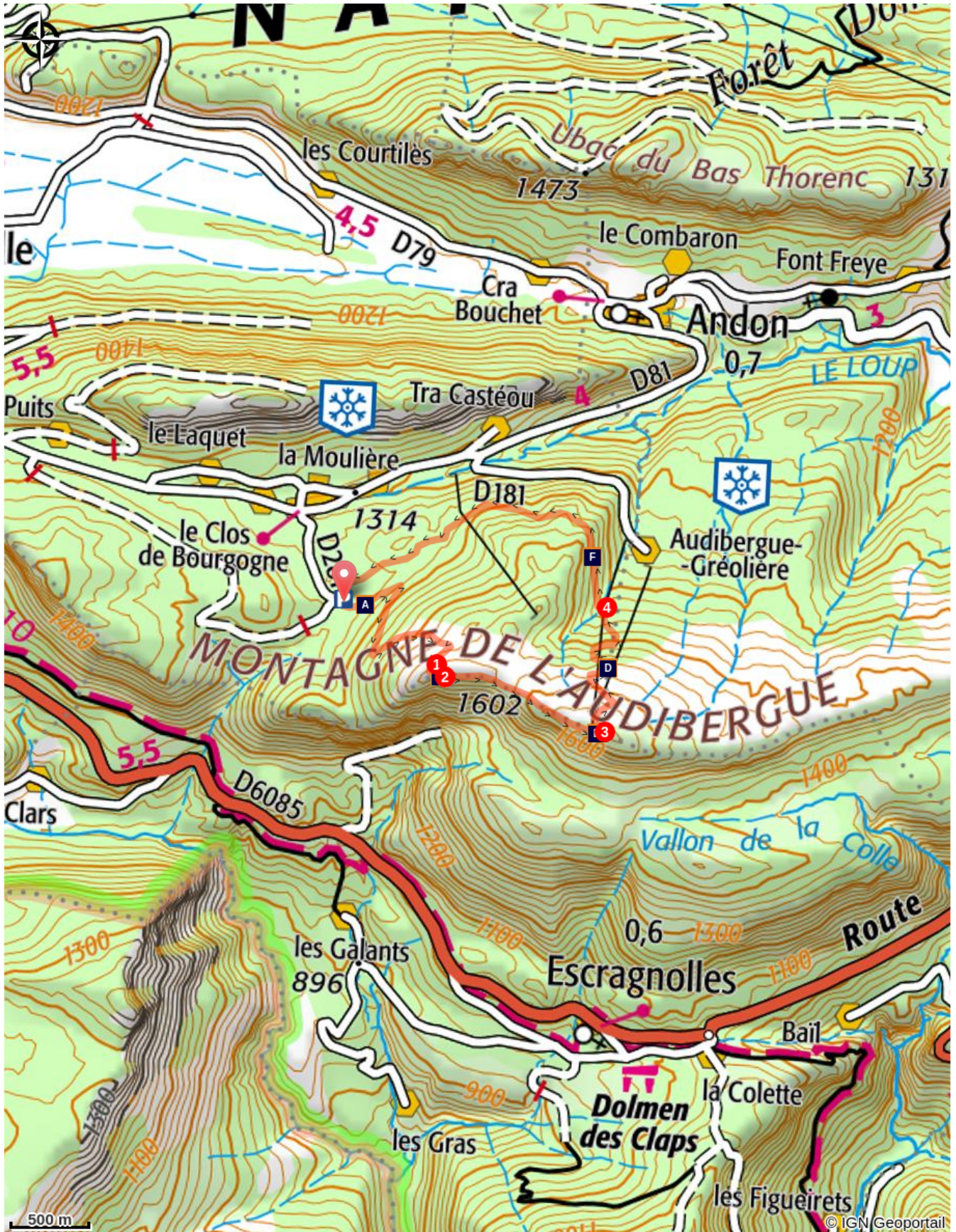
2- Longer la crête sur le sentier (balisage PR), jusqu'au sommet de l'Audibergue (1 642 m)




3- Descendre plein nord, sous les téléskis pour trouver la balise 173.




4- Emprunter le sentier (balisage PR) en direction du Parc de la Moulière et regagner facilement le parking via la balise 174.

Le Département des Alpes-Maritimes, dans le cadre de la gestion des itinéraires inscrits au Plan Départemental des Itinéraires de Promenade et de Randonnée (PDIPR), assure l'entretien de cet itinéraire ainsi que celui de sa signalétique et de son balisage.

Sur votre chemin...



-  Le patou (A)
-  Sommet de l'Audibergue (C)
-  Vous avez-dit extraterrestre ? (E)

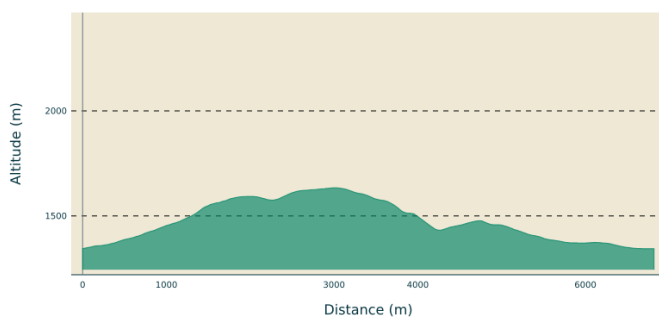
-  Terre et Mer (B)
-  Le Bulbe des Alpes (D)
-  Pivoine officinale (F)

Toutes les infos pratiques

Recommandations

- Le télésiège de la Moulière ouvert de mai à septembre peut faciliter l'ascension.
- Après le point 3 : prendre son temps, descente caillouteuse
- Des troupeaux peuvent se trouver dans le secteur en été. Consultez la bande dessinée ["face aux chiens de protection, quelques réflexes à adopter"](#)

Profil altimétrique



Altitude min 1344 m
Altitude max 1634 m

Accès routier

A 47 km au nord de Grasse, par les RD6085, RD79, RD81 (direction de Caille), et RD281.

Parking conseillé

Parc de la Moulière

Source



Département des Alpes-Maritimes - Randoxygène

Lieux de renseignements

OT Mairie de Caille



18 rue Principale, 06750 Caille
Tel : +33 (0)4 93 60 31 51
<http://www.ville-caille.net/>

Parc naturel régional des Préalpes d'Azur
contact@pnr-prealpesdazur.fr
Tel : (+33) 4 92 42 08 63
<https://www.parc-prealpesdazur.fr/>

Sur votre chemin...



Le patou (A)

Ici, je garde et protège les troupeaux...je suis, je suis...? D'origine pyrénéenne, on m'appelle « patous » (du vieux français « pastre », berger). Depuis la réapparition du loup dans les Alpes ; j'aide de nouveau les éleveurs et les bergers. Je suis en train de travailler alors... Contournez les troupeaux et adoptez un comportement calme. Accompagné d'un chien, tenez le en laisse et éloignez-vous tranquillement. Ne courez pas et ne faites pas de gestes agressifs.

Crédit photo : Ellen Teurlings



Terre et Mer (B)

Arrivé sur cette ligne de crête, ce n'est pas une mais deux tables d'orientation qui vous permettent d'identifier les différents éléments caractéristiques de ces paysages à couper le souffle. Les gorges de la Siagne formant des reliefs vertigineux de plus de 100 m de profondeur sont particulièrement admirables de ce point de vue.


Crédit photo : Julien Lageat - PNR Préalpes d'Azur



Sommet de l'Audibergue (C)

Le point culminant de ce parcours situé à 1 642 m d'altitude, offre un panorama unique à 360°. Vous pouvez admirer la chaîne du Mercantour avec le massif de l'Argentera reconnaissable par ces parois abrupts. Du côté de la French Riviera, le massif rouge de l'Esterel, le lac de Saint-Cassien et les îles de Lérins semblent être très proches!

Crédit photo : Julien Lageat - PNR Préalpes d'Azur



Le Bulbe des Alpes (D)

La Fritillaire du Dauphiné ou *Fritillaria tubiformis* fait partie de la famille des Liliacées tout comme l'ail ou l'échalote. C'est une plante rare et protégée. Elle donne une grande fleur pourpre rougeâtre et pousse en petite colonie sur sol calcaire dans les prairies jusqu'à 2 000 m d'altitude. Elle fleurit d'Avril à Juillet.

Crédit photo : Julien Lageat - PNR Préalpes d'Azur



Vous avez-dit extraterrestre ? (E)

Une météorite de 625 kg fut découverte au cours du XVIIe s. sur la partie sommitale de l'Audibergue. Cette pierre est composée de 90,9% de fer et de 9,1% de nickel. En 1828 elle fut reconnue par des scientifiques qui la transportèrent au Muséum d'Histoire Naturelle à Paris. Aujourd'hui un moulage à l'identique est exposé à la Mairie de Caille.

Crédit photo : Mairie de Caille



Pivoine officinale (F)

De son nom latin *Paeonia officinalis huthii*, cette pivoine ne passe pas inaperçue. Ses fleurs sont très grandes et d'un beau rouge rosé. Cette espèce est surtout présente dans le sud du département où certaines stations sont relativement importantes. Cette plante reste toutefois protégée au niveau national. La sous-espèce *huthii* se différencie du type par des pétioles et tiges pubescentes ainsi que des folioles terminaux plus nettement triséqués. On la trouve à une altitude qui varie entre 300 et 1 600 m. Elle fleurit de Mai à Juin.

Crédit photo : Mairie de Caille



- En aucun cas les auteurs des contenus de ce site ne sauraient être tenus pour responsables de problèmes ou d'accidents sur les itinéraires cités.
- Cependant, nous comptons sur vous pour signaler toutes contradictions importantes entre cette fiche et le terrain.
- Pensez également à signaler les éventuels problèmes rencontrés pendant votre balade sur <http://sentinelles.sportsdenature.fr> (erreur de balisage, panneau défectueux, pollution, conflit d'usages...).
- La vente de cette fiche est autorisée au coût d'impression.
- Ne pas jeter dans la nature.

L'outil Geotrek a été financé par l'Union européenne, le Parc national des Ecrins et le Parc national du Mercantour.

Le projet Chemins des Parcs est financé par la Région Provence-Alpes-Côte-d'Azur et les Parcs naturels régionaux des Alpilles, de Camargue, du Luberon, du Queyras et du Verdon.

Ce projet partenarial rassemble également le Comité Régional du Tourisme, les agences départementales de développement touristique, les offices de tourisme et les syndicats d'initiative.

- The authors of this website will in no case be held responsible for problems or accidents on the routes mentioned.
- We count on you to point out any inconsistency between this content and the field itineraries
- Please report any problems encountered on the routes (route marking problems, defective panels, pollution, conflict of uses ...) on <http://sentinelles.sportsdenature.fr>
- The sale of this sheet is authorized at the cost of printing
- Please don't litter

The Geotrek tool was funded by the European Union, the Ecrins National Park and the Mercantour National Park.

The Chemins des Parcs project is funded by the Provence-Alpes-Côte-d'Azur Region and the regional nature parks of Alpilles, Camargue, Luberon, Queyras and the Verdon.

This project was developed in partnership with the Regional Tourism Committee, the departmental tourist development agencies, and tourist offices.

Avec le soutien de



Avec l'aide technique de :

- Département des Alpes-Maritimes - Randoxygène