# BUIS-LES-BARONNIES - Le sentier botanique de l'Aiguille

Buis-les-Baronnies

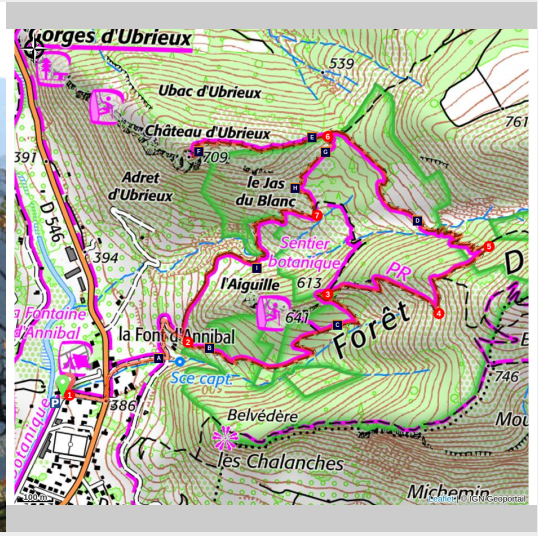


L'Aiguille, le Saint-Julien et le Mont Ventoux (Pnr Baronnies provençales)

## *Un concentré de Baronnies en moins de 2 h de marche ! Le top pour des sorties familiales. Ambiance garrigue et vue sur le Mont-Ventoux !*

« Avec son chemin de départ au milieu des oliveraies et son sentier qui passe de part et d'autre du Rocher de l'Aiguille, cette randonnée pour petits et grands donne à voir tout le caractère provençal des Baronnies. Le sentier monte un peu au début mais vaut vraiment le coup, notamment lorsque l'on s'engage dans le ravin des Bourges. La vue qu'on y a sur le Buis est vraiment unique ! » Vincent Aubert, technicien Sports de Nature - Pnr des Baronnies provençales.

### Infos pratiques

- Pratique : À PIED
- Durée : 3 h
- Longueur : 5.9 km
- Dénivelé positif : 439 m
- Difficulté : Facile
- Type : Boucle
- Thèmes : Flore, Point de vue, Sommet

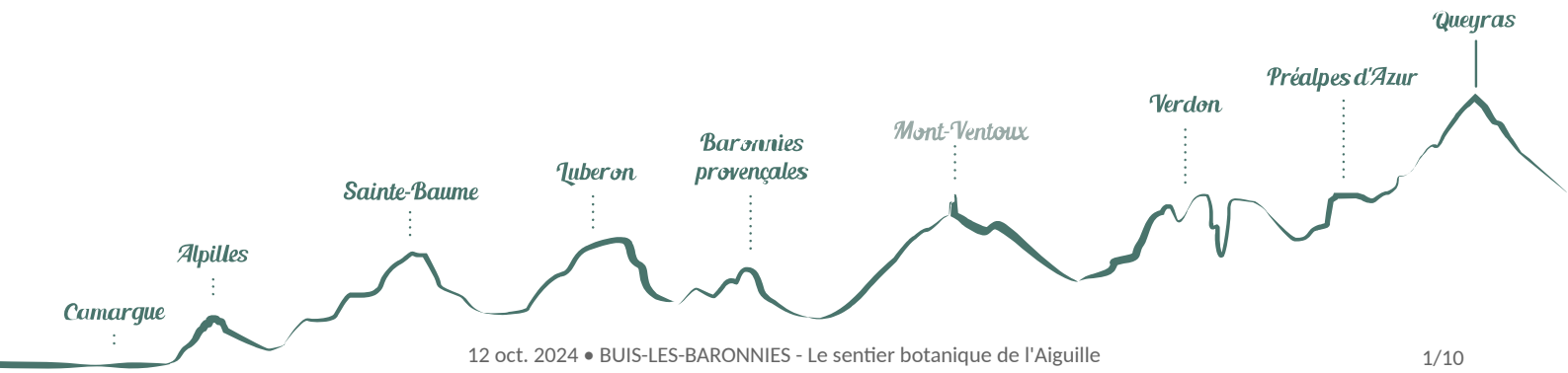

# Itinéraire

Départ : La Fontaine d'Annibal, ou la Place du Quinconse, Buis-les-Baronnies
Arrivée : La Fontaine d'Annibal, ou la Place du Quinconse, Buis-les-Baronnies
Balisage : PR

Depuis le centre du village, rejoindre à pied ou en voiture le parking devant le centre de vacances de la Fontaine d'Annibal.
**1-** Remonter l'Allée des Cerisiers, traverser la D 546, prendre à gauche sur 50 m puis à droite sur un chemin goudronné qui s'élève le long d'un verger d'oliviers. En haut de l'oliveraie, prendre à gauche sur la piste en terre battue. La pente s'accentue, poursuivre sur 200 m jusqu'à atteindre le second lacet de la piste, d'où part un sentier, sur la droite.
**2-** Laisser la piste sur la gauche et s'engager à droite sur le départ du petit sentier. Le remonter et gravir les lacets dans la pinède pour prendre de la hauteur jusqu'au croisement au pied de l'arête Est du Rocher de l'Aiguille.
**3-** Avancer jusqu'au niveau du panneau directionnel. De là prendre à droite en direction du sentier botanique.
*Variante courte : prendre à gauche le sentier de l'Aiguille qui descend dans le vallon des Bourges. Après deux épingles, traverser le petit ruisseau et remonter à gauche le sentier qui traverse le versant adret du vallon jusqu'à rejoindre le carrefour avec un autre sentier au point 7.*
**4-** Au niveau d'une bifurcation marquée par un gros cairn prendre le chemin de gauche, à plat.
**5-** Au carrefour 300m plus loin descendre sur la gauche.
**6-** Au carrefour, en prenant à droite il y a un accès facultatif en aller-retour jusqu'aux ruines du château d'Ubrieux : attention, sentier escarpé passant près du vide, réservé aux bons randonneurs. Pour les familles, descendre à gauche pour atteindre le point 7.
**7-** A l'intersection continuer tout droit en descente. Rejoindre la piste en bordure des oliveraies et descendre jusqu'à retrouver le chemin de l'aller.
**2-** Par l'itinéraire emprunté à l'aller, rejoindre le parking de la Fontaine d'Annibal, ou la Place du Quinconce au centre de Buis-les-Baronnies.

# Sur votre chemin...

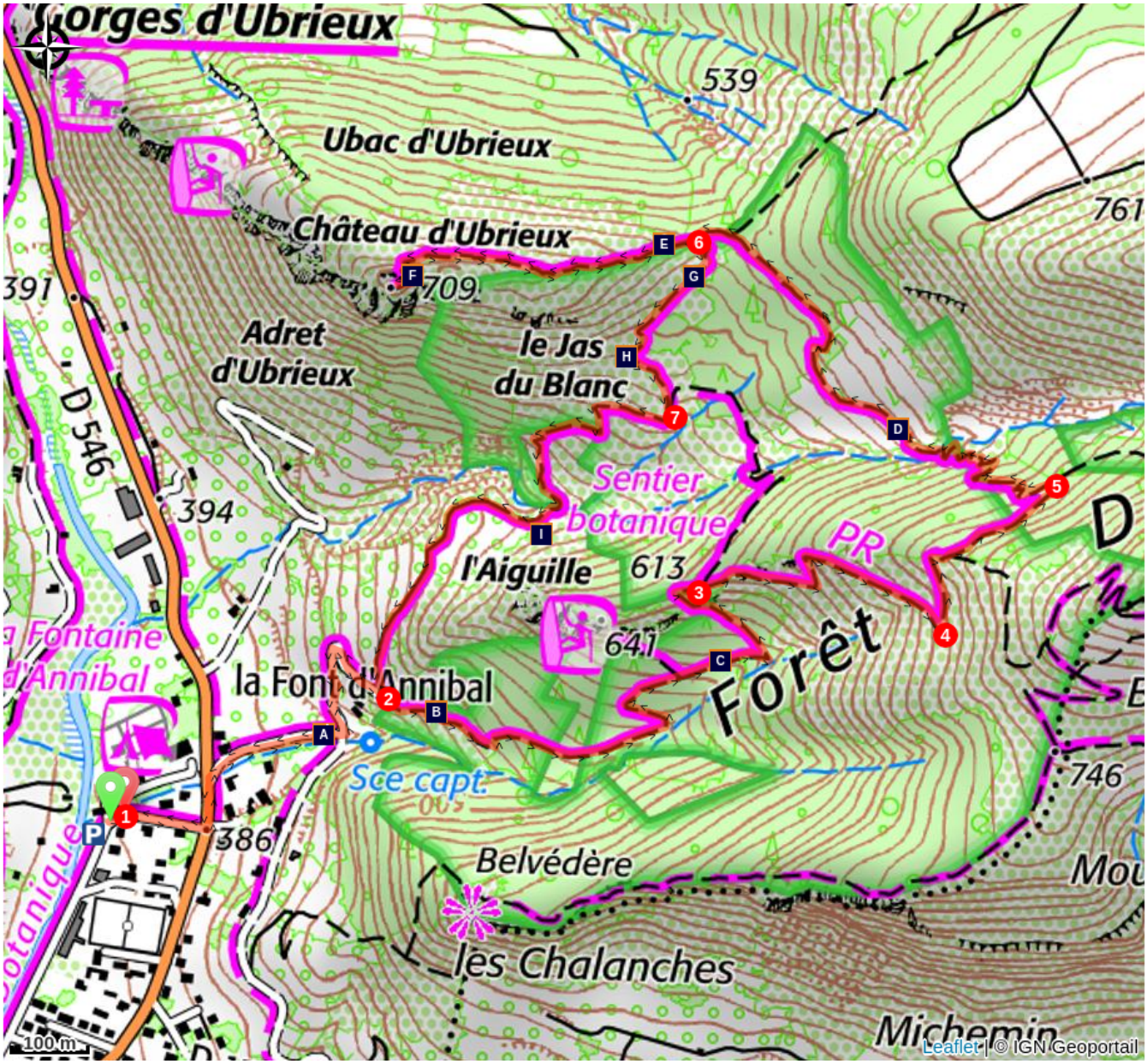


- Oliveraies, la renaissance ! (A)
- Escalade sur le rocher de l'Aiguille (C)
- Terroir agricole de Montlaud (E)
- Le Pin sylvestre, arbre majoritaire (G)
- Les roches de l'Aiguille et d'Ubrieux (I)
- Cades : Les compagnons de l'Aiguille (B)
- L'Aphyllante de Montpellier (D)
- Le château d'Ubrieux (F)
- Le Jas du Blanc (H)

# Toutes les infos pratiques

### Recommandations

- Au point 5 : Attention, la plateforme des ruines du château d'Ubrieux est en bordure de falaise. Accès réservé aux bons randonneurs, non-sujets au vertige.
- RESPECTER LA TRANQUILLITE du lieu où on se promène, éviter de crier et ne pas utiliser d'instruments ou d'appareils sonores (radio, etc.), par respect pour les autres usagers mais aussi pour la quiétude de la faune, notamment en périodes de reproduction et d'hivernage où les animaux sont beaucoup plus vulnérables.
- Éviter de cueillir les plantes sauvages : certaines d'entre elles sont protégées.

## Profil altimétrique

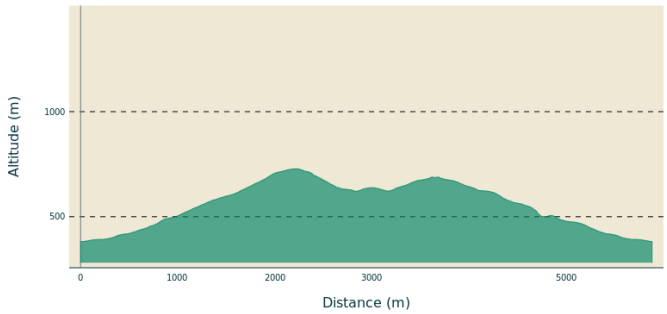


Altitude min 381 m
Altitude max 728 m

## Accès routier

A 20 km de Vaison-la-Romaine, par la D938, la D46, la D4 puis la D5.
A 30 km de Nyons, par la D538, la D46, la D4 puis la D5.

## Parking conseillé

Parking du Quai de l'Ouvèze, devant la Fontaine d'Annibal, Buis-les-Baronnies

## Lieux de renseignements

Maison du Parc naturel régional des Baronnies provençales

575 Route de Nyons – La plaine du Pont, 26510 Sahune

smbp@baronnies-provencales.fr
Tel : +33 (0)4 75 26 79 05
http://www.baronnies-provencales.fr/

OT Baronnies en Drôme Provençale - Buis-les-Baronnies
14 Boulevard Michel Eysseric, 26170 Buis-les-Baronnies

buis@baronnies-tourisme.com
Tel : +33 (0)4 75 28 04 59
http://www.baronnies-tourisme.com

# Sur votre chemin...

## Oliveraies, la renaissance ! (A)

Sur le versant surplombant la ville de Buis-les-Baronnies de nombreuses oliveraies s'étagent. On peut y observer des petits cabanons en pierre, historiquement construits pour abriter le matériel nécessaire aux cultures parfois éloignées des fermes. Abandonnées suite au gel de 1956 qui avait détruit une grande part des arbres, les oliveraies ont repris du service grâce notamment à la mise en place d'une Appellation d'Origine Contrôlée en 1994.
Crédit photo : Pnr Baronnies provençales

## Cades : Les compagnons de l'Aiguille (B)

En bordure du sentier de l'Aiguille et tout au long de la balade, un compagnon végétal aux nombreuses aiguilles vous suivra : le Genévrier oxycèdre ou cade ! Le cade est cet arbuste au feuillage persistant dont les petites aiguilles vertes possèdent 2 fines lignes blanches les distinguant de celles du Genévrier commun (1 seule ligne blanche). Ses baies virent de couleur violette à brun rouge lorsqu'elles deviennent matures.
Crédit photo : Pnr Baronnies provençales



## Escalade sur le rocher de l'Aiguille (C)

Le rocher de l'Aiguille est équipé pour la pratique de l'escalade sportive depuis les années 1990. Sa face sud est équipée d'une cinquantaine de voies dont certaines, en deux longueurs, permettent aux grimpeurs de gravir les 60 mètres de hauteur de cette falaise et de se hisser jusqu'à la cime de l'Aiguille, à 641 m d'altitude. L'orientation sud de cette paroi en fait un site d'escalade prisé aux inter-saisons mais aussi lors des belles journées d'hiver.
Crédit photo : Pnr Baronnies provençales

## L'Aphyllante de Montpellier (D)

L'Aphyllante de Montpellier (ou *Barjavou*) est une plante typique de la garrigue méditerranéenne. Son nom, en grec, la désigne comme une fleur sans feuille (*a* = privatif, *phullon* = feuille, *anthos* = fleur : fleur sans feuille) ; elle prend en effet l'apparence de nombreuses tiges poussant en touffes, au bout desquelles sortent des fleurs bleues de mai à août. Malgré son apparente absence de feuille, elle constitue une importante ressource de pâturage très appétante pour les troupeaux ovins, notamment en hiver.
Crédit photo : Pnr Baronnies provençales

## Terroir agricole de Montlaud (E)

Le versant sud de la montagne de Montlaud est un exemple typique du terroir agricole des Baronnies. Sous la falaise de calcaire compact, la pente s'adoucit progressivement jusqu'au pied. Sur les éboulis de la moitié inférieure sont installés les vergers. Le haut était autrefois pâturé, mais la forêt de chênes pubescents et de pins d'Alep y reprend sa place. Les fonds de vallée, plus frais et exposés au gel sont réservés aux pruniers ou aux cognassiers, qui résistent mieux au froid.
Crédit photo : Pnr Baronnies provençales

## Le château d'Ubrieux (F)

Depuis son promontoire (711m) surplombant l'Ouvèze, le Château d'Ubrieux dominait le verrou naturel des Gorges d'Ubrieux. Cette place forte, bâtie en 1240, constituait une des clefs du système de défense du Buis, alors capitale de la Baronnie de Mévouillon. La place stratégique de ce fort tenait d'une part à sa position perchée mais aussi au fait qu'il était à la bordure d'une autre Baronnie : celle de Montauban. Il ne reste aujourd'hui que la base des fortifications du fort, détruit en 1590.
Crédit photo : Pnr Baronnies provençales

## Le Pin sylvestre, arbre majoritaire (G)

On le trouve aussi bien en face nord qu'en face sud dans les Baronnies provençales : c'est le Pin sylvestre (*Pinus sylvestris*). Arbre typique des montagnes méditerranéennes, il présente une bonne résistance en période sèche et sous températures froides. On l'identifie facilement à la couleur rousse que prend son écorce sur les petites branches et sur le tiers supérieur de son tronc. Certains Pins sylvestres particulièrement exposés au vent prennent des formes torturées.
Crédit photo : Pnr Baronnies provençales

## Le Jas du Blanc (H)

Les ruines de ce jas témoignent de la présence alentour d'une lande pâturée au XVIIIème s. Le mot jas, dérivé de "*jacere*" signifiant "couché" en latin, désigne ces petites bergeries de montagne où le berger menait son troupeau pour passer la nuit. Le Jas du Blanc était un bon représentant de ces bâtiments rustiques, avec un toit en pente unique et des murs percés de petites ouvertures permettant de conserver la fraicheur des pierres en été et la chaleur des bêtes en hiver.
Crédit photo : Pnr Baronnies provençales

## Les roches de l'Aiguille et d'Ubrieux (I)

L'éperon de l'Aiguille est constitué de calcaire de la fin du Jurassique supérieur. Malgré la compacité de cette roche, les cycles de gels et de dégels ont eu raison de certaines parties de la falaise : de gros blocs de rocher jonchent la paroi en face sud. Le terrain situé à la base des falaises est quant à lui constitué de roches sédimentaires plus tendres, alternant bancs calcaires et lits marno-calcaires. On observe particulièrement bien ces marnes lors du passage dans le ravin des Bourges.

Crédit photo : Pnr Baronnies provençales

- En aucun cas les auteurs des contenus de ce site ne sauraient être tenus pour responsables de problèmes ou d'accidents sur les itinéraires cités.
- Cependant, nous comptons sur vous pour signaler toutes contradictions importantes entre cette fiche et le terrain.
- Pensez également à signaler les éventuels problèmes rencontrés pendant votre balade sur http://sentinelles.sportsdenature.fr (erreur de balisage, panneau défectueux, pollution, conflit d'usages...).
- La vente de cette fiche est autorisée au coût d'impression.
- Ne pas jeter dans la nature.

L'outil Geotrek a été financé par l'Union européenne, le Parc national des Ecrins et le Parc national du Mercantour.

Le projet Chemins des Parcs est financé par la Région Provence-Alpes-Côte-d'Azur et les Parcs naturels régionaux des Alpilles, de Camargue, du Luberon, du Queyras et du Verdon.

Ce projet partenarial rassemble également le Comité Régional du Tourisme, les agences départementales de développement touristique, les offices de tourisme et les syndicats d'initiative.

- The authors of this website will in no case be held responsible for problems or accidents on the routes mentioned.
- We count on you to point out any inconsistency between this content and the field itineraries
- Please report any problems encountered on the routes (route marking problems, defective panels, pollution, conflict of uses ...) on http://sentinelles.sportsdenature.fr
- The sale of this sheet is authorized at the cost of printing
- Please don't litter

The Geotrek tool was funded by the European Union, the Ecrins National Park and the Mercantour National Park.

The Chemins des Parcs project is funded by the Provence-Alpes-Côte-d'Azur Region and the regional nature parks of Alpilles, Camargue, Luberon, Queyras and the Verdon.

This project was developed in partnership with the Regional Tourism Committee, the departmental tourist development agencies, and tourist offices.

Avec le soutien de