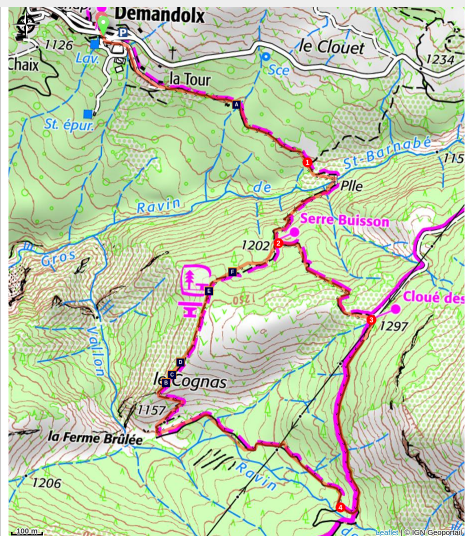


## DEMANDOLX - La Ferme brûlée

Demandolx



Demandolx (Alessandra Sulea - PNR Verdon)

*Une randonnée qui va vous offrir un point de vue imprenable sur le lac de Castillon et le lac de Chaudanne.*

Partez du village de Demandolx pour une randonnée à la découverte des paysages colorés des Alpes du sud. Sur la boucle de la Ferme brûlée, vous passerez non loin de ruine et rejoindrez un joli point de vue sur les lacs de Castillon, Chaudanne et sur les montagnes environnantes.

### Infos pratiques

Pratique : À PIED

Durée : 3 h

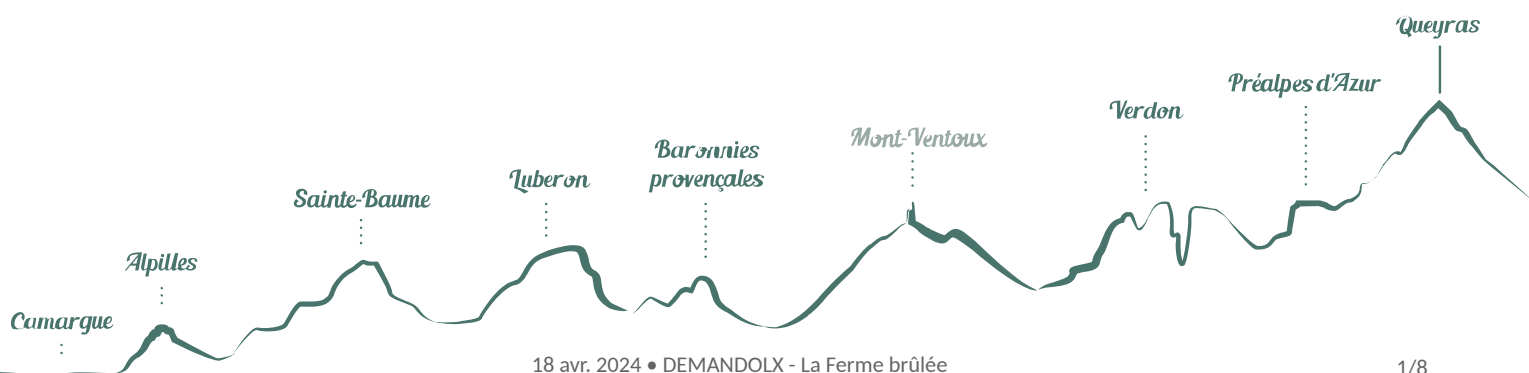
Longueur : 5.9 km

Dénivelé positif : 279 m

Difficulté : Moyen

Type : Boucle

Thèmes : Patrimoine et histoire, Point de vue



# Itinéraire

Départ : Chemin de Thuveras, Demandolx

Arrivée : Demandolx

Balisage :  GR®  PR

Sortir du parking et suivre l'avenue du Teillon en direction de Castellane puis tourner à gauche, chemin de Thuveras. Descendre la route à droite, continuer tout droit sur le chemin agricole. Au bout de la route au lieu dit La tour, continuer dans la même direction.

**1** - A la fourche prendre le chemin de droite et descendre jusqu'au ruisseau. Traverser le pont de bois et remonter le sentier jusqu'à une intersection.

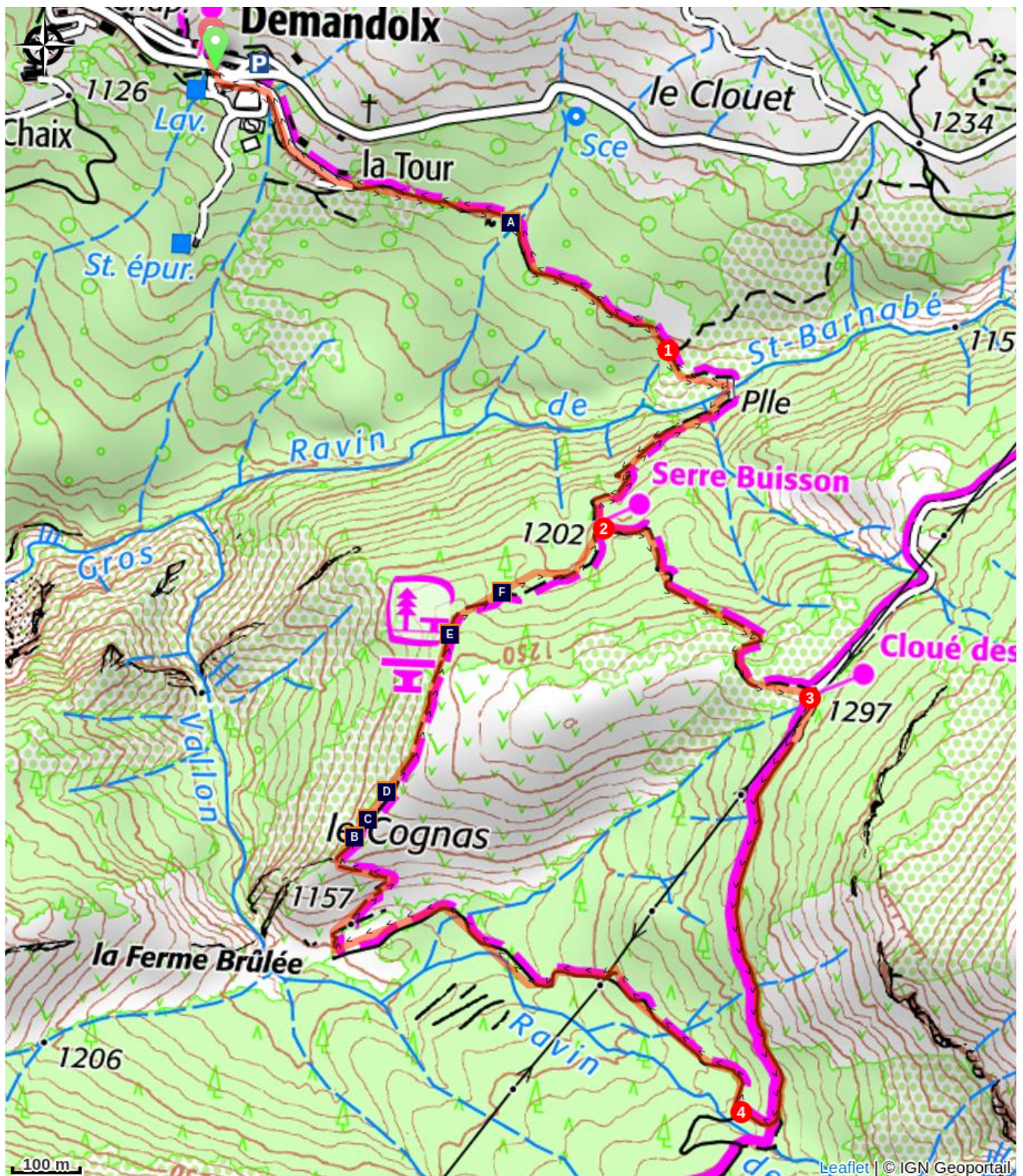
**2** - Prendre à gauche la direction du GR® 4 et de Saint Barnabé. Monter par le sentier et rejoindre une esplanade, sous une ligne à haute tension. Suivre la piste (balisage rouge et blanc GR® 4).

**3** - A la fourche près du pylône virer à droite et descendre pendant 700 m environ jusqu'à ce que la piste se sépare en deux.

**4** - Quitter le GR® 4, et descendre par la piste à droite. Au pied de la ferme en ruine, remonter sur la droite par le sentier en passant par-dessus deux restanques. Monter à travers les buis, jusqu'au "Cognas", une table d'orientation sur un beau point de vue. Puis continuer sur le chemin en contrebas de la table et rejoindre le point **(2)** de la randonnée. Descendre à gauche et regagner le village par l'itinéraire emprunté à l'aller.



# Sur votre chemin...



- Retenue de Chaudanne (A)
- Les reste tanque ... (C)
- Atteindre les sommets (E)

- La ferme brulée (B)
- Paysage (D)
- A Mandols donné (F)

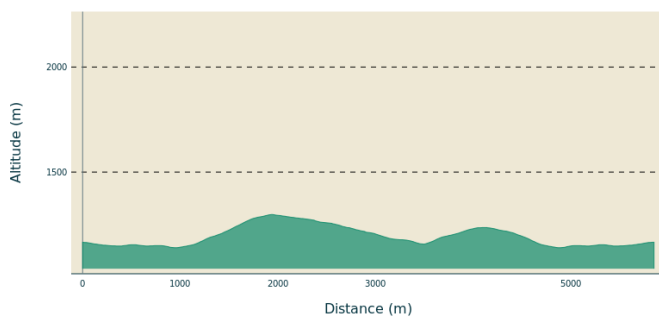
# Toutes les infos pratiques

## **Recommandations**

Éviter les fortes chaleurs estivales, partir tôt.

Prévoir 2 L d'eau par personne, un chapeau et des chaussures de randonnée.

## **Profil altimétrique**



Altitude min 1140 m

Altitude max 1298 m

## **Transports**

Limitons les déplacements en voiture, pensons aux transports en commun et au covoiturage.

Tous les transports en commun sur [www.pacamobilite.fr](http://www.pacamobilite.fr)

## **Accès routier**

A 14 km à l'est de Castellane, par les D4085 et D102.

## **Parking conseillé**

Parking sur l'avenue du Teillon

## **Lieux de renseignements**

Maison du Parc naturel régional du Verdon -  
Domaine de Valx



Domaine de Valx, 04360 Moustiers-Sainte-Marie

[info@parcduverdon.fr](mailto:info@parcduverdon.fr)


Tel : +33 (0)4 92 74 68 00

<http://www.parcduverdon.fr/>



# Sur votre chemin...

---



## Retenue de Chaudanne (A)

Adossé à la barrière rocheuse du Crémon, le village de Demandolx surplombe les lacs de Chaudanne et Castillon, offrant un magnifique panorama qui rappelle les fjords norvégiens où le bleu profond des lacs miroite dans un écrin vert de montagnes.

Crédit photo : DR

---



## La ferme brûlée (B)

La ferme brûlée, lieu au nom étrange, on retrouve en effet les ruines d'une vieille bâtisse, mais nul ne sait à qu'elle époque la ferme a été détruite ou brûlée.

Crédit photo : Alessandra Sulea - PNR Verdon

---



## Les reste tanque ... (C)

Partout où l'habitat était présent on trouve les vestiges des restanques ou bancaou. Constructions soignées de murets en pierres sèches, avec des pierres plates souvent retaillées, étaient des ouvrages longs et coûteux à effectuer. Elles n'étaient donc réalisées à grande échelle que si l'exploitation envisagée était rentable. Nos ancêtres ont construit, des siècles durant, ces ouvrages qui ont permis à des générations de vivre de leurs terres, devenues ainsi fertiles et cultivables.

Crédit photo : Alessandra Sulea - PNR Verdon

---



## Paysage (D)

Admirer la forêt de peupliers tremble traversée auparavant, formant une tâche vert vif dans le paysage

Crédit photo : Alessandra Sulea - PNR Verdon

---



## Atteindre les sommets (E)

Depuis la table d'orientation un tableau vous indique les différents sommets alentour

Crédit photo : Alessandra Sulea - PNR Verdon



## A Mandols donné (F)

Aujourd'hui implanté sur les pentes occidentales du relief de Crémon, le village a longtemps occupé un escarpement situé plus au nord. Ses ruines se nomment Ville. En 1315, ce village désert comptait 38 foyers payant l'impôt, un peu plus de 200 habitants. Il s'appelait alors Mandols, il s'agit du castrum de Mandolis que l'on rencontre dans les chartes de cette période, la préposition "de" s'est progressivement agglutinée au toponyme. Le provençal a par la suite conservé cette manière de la nommer.

Crédit photo : Alessandra Sulea - PNR Verdon



- En aucun cas les auteurs des contenus de ce site ne sauraient être tenus pour responsables de problèmes ou d'accidents sur les itinéraires cités.
- Cependant, nous comptons sur vous pour signaler toutes contradictions importantes entre cette fiche et le terrain.
- Pensez également à signaler les éventuels problèmes rencontrés pendant votre balade sur <http://sentinelles.sportsdenature.fr> (erreur de balisage, panneau défectueux, pollution, conflit d'usages...).
- La vente de cette fiche est autorisée au coût d'impression.
- Ne pas jeter dans la nature.

L'outil Geotrek a été financé par l'Union européenne, le Parc national des Ecrins et le Parc national du Mercantour.

Le projet Chemins des Parcs est financé par la Région Provence-Alpes-Côte-d'Azur et les Parcs naturels régionaux des Alpilles, de Camargue, du Luberon, du Queyras et du Verdon.

Ce projet partenarial rassemble également le Comité Régional du Tourisme, les agences départementales de développement touristique, les offices de tourisme et les syndicats d'initiative.

- The authors of this website will in no case be held responsible for problems or accidents on the routes mentioned.
- We count on you to point out any inconsistency between this content and the field itineraries
- Please report any problems encountered on the routes (route marking problems, defective panels, pollution, conflict of uses ...) on <http://sentinelles.sportsdenature.fr>
- The sale of this sheet is authorized at the cost of printing
- Please don't litter

The Geotrek tool was funded by the European Union, the Ecrins National Park and the Mercantour National Park.

The Chemins des Parcs project is funded by the Provence-Alpes-Côte-d'Azur Region and the regional nature parks of Alpilles, Camargue, Luberon, Queyras and the Verdon.

This project was developed in partnership with the Regional Tourism Committee, the departmental tourist development agencies, and tourist offices.

[www.cheminsdesparcs.fr](http://www.cheminsdesparcs.fr)

*Tours et détours dans les Parcs naturels régionaux  
de Provence-Alpes-Côte d'Azur*

Avec le soutien de

