

CASTELLANE - Le sommet de Destourbes

Castellane



Le Destourbes (©Guillaume Pluchon - PNR Verdon)

La montée vers le sommet de Destourbes est progressive et offre une succession de panoramas sur la retenue de Chaudanne.

Le sommet de Destourbes est la cime privilégiée des Castellonais. La randonnée s'effectue en grande partie à couvert dans la forêt. La récompense est à l'extrémité de cette montée qui culmine à 1 543 m, rassemblant les principales hauteurs de la région. Son ascension en aller-retour laisse également le temps de visiter la ville de Castellane.

Infos pratiques

Pratique : À PIED

Durée : 5 h


Longueur : 12.7 km

Dénivelé positif : 815 m

Difficulté : Difficile

Type : Aller-retour

Thèmes : Patrimoine et histoire, Point de vue, Sommet



Itinéraire

Départ : Pont du Roc, Castellane

Arrivée : Castellane

Balisage :  PR

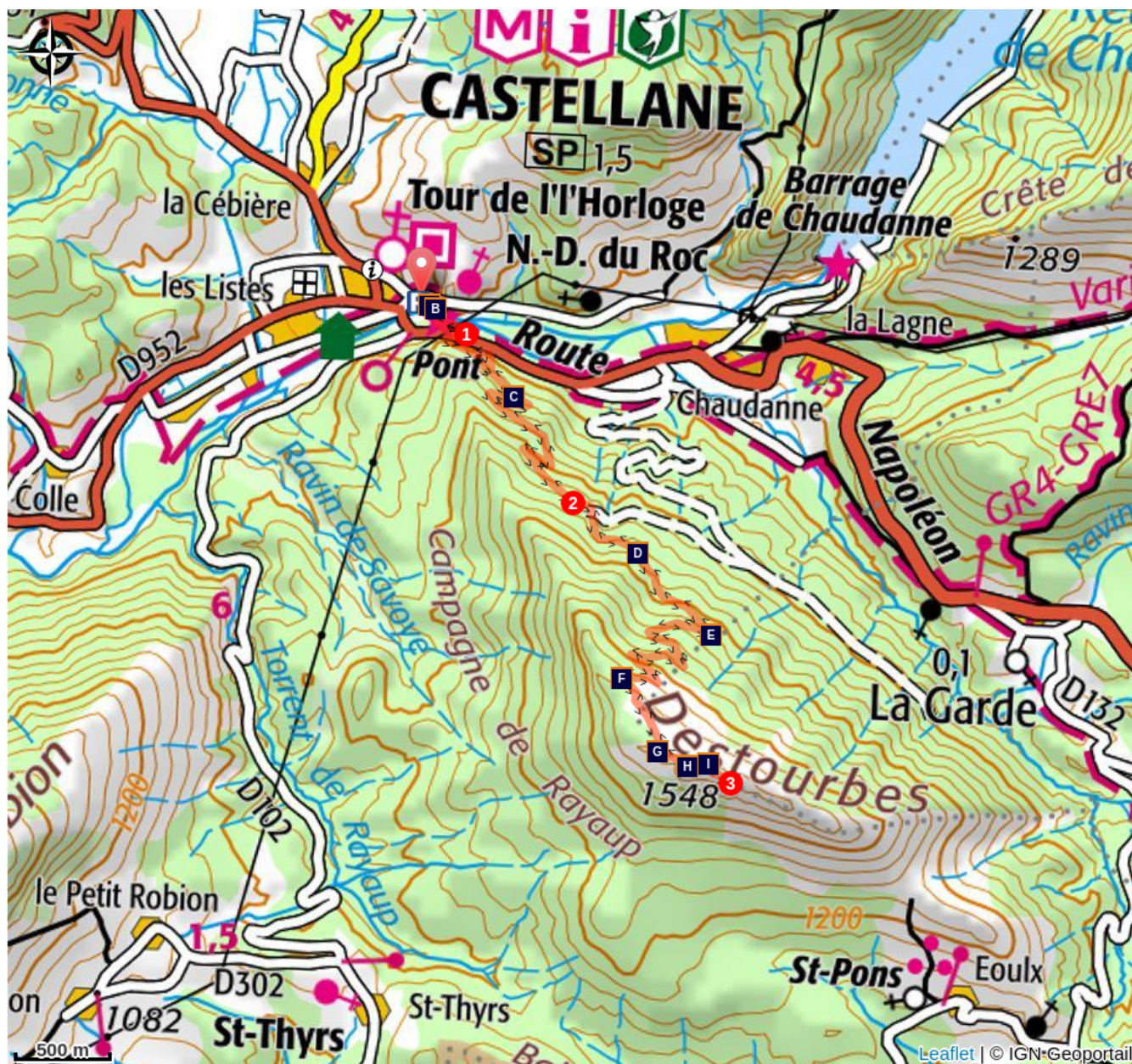
Depuis le parking de la Boudousque franchir le Verdon par le pont du Roc, suivre la D4085 sur 50 m sur la gauche, en direction de Grasse.










1 - Traverser la D4085 et gravir le sentier en face dans la forêt en direction du sommet de Destourbes. Le sentier s'élève progressivement en lacets sous les pins. Plusieurs passages sont encore murés. L'itinéraire est bien marqué. Rejoindre et traverser plus haut une piste forestière. S'élever sur le sentier en larges lacets dans le versant nord-est de la montagne. Un km plus loin gagner une aire de retournement de fin de piste.

2 - Emprunter le sentier au-dessus et redescendre légèrement. Suivre une longue traversée. Poursuivre l'ascension par une série de virages en lacets avant de gagner la crête. La suivre en direction du sommet (grand cairn). Bien suivre le balisage !

3 - Arrivé au point **(3)**, revenir au point de départ par le même itinéraire.

Sur votre chemin...



- | | |
|---|---|
|  L'église paroissiale du Sacré Coeur (A) |  Le pont du Roc (B) |
|  Entre les pins (C) |  Le barrage de Chaudanne (D) |
|  Au royaume des pêcheurs (E) |  Les Cadières de Brandis (F) |
|  Vue sur Chaudanne et sa vallée (G) |  Le Sommet du Destourbes (H) |
|  Mais que voit-on depuis là-haut ? (I) | |

Toutes les infos pratiques

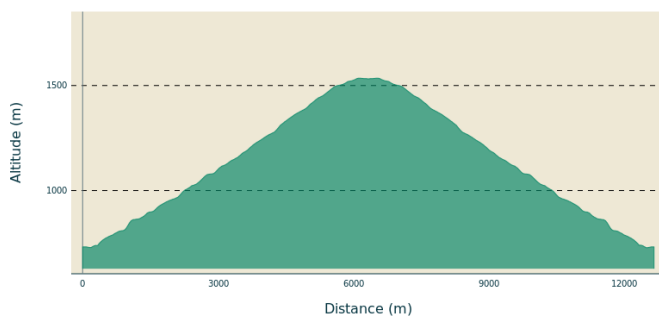
Recommandations

Eviter les fortes chaleurs estivales, partir tôt.

Prévoir : 2 L d'eau par personne, un chapeau et des chaussures de randonnée.

Saisons privilégiées : Printemps, automne. Carte IGN : 3542 OT

Profil altimétrique



Altitude min 728 m
Altitude max 1535 m

Transports

« Limitons les déplacements en voiture, pensons aux transports en commun ! Prenez la ligne régionale BV1bis entre Riez et Castellane du 1er Juillet au 11 octobre. Depuis Riez, départ 8h35, retour 16h00. Depuis Castellane, départ à 7h30, retour 16h20 et 19h30. Retrouvez tous les horaires sur <https://zou.maregionsud.fr/> ».

Accès routier

A 53 km au sud-est de Digne-les-Bains, par les N85 et D4085.

Parking conseillé

Parking de la Boudousque

Lieux de renseignements

Maison du Parc naturel régional du Verdon -
Domaine de Valx



Domaine de Valx, 04360 Moustiers-Sainte-Marie

info@parcduverdon.fr

Tel : +33 (0)4 92 74 68 00

<http://www.parcduverdon.fr/>

OTI Verdon Tourisme

Rue nationale, 04120 Castellane

castellane@verdontourisme.com

Tel : +33 (0)4 92 83 61 14

<http://www.verdontourisme.com>

Sur votre chemin...



L'église paroissiale du Sacré Cœur (A)

L'église du Sacré Cœur date de la moitié du XIXe s. Elle a été construite entre 1869 et 1873. Elle est alors devenue l'église paroissiale de Castellane. La construction de cette nouvelle église s'est faite sous l'impulsion de l'abbé Pognet, prêtre et architecte. Cet abbé a officié pendant plusieurs années en Afrique Occidentale dans le courant du XIXe s. Ainsi, l'église du sacré cœur a la particularité d'être construite comme des églises présentes en Afrique Occidentale.

Crédit photo : DR



Le pont du Roc (B)

Le pont se trouve sur une voie antique, la via Vintinia, qui reliait Vence à Digne. Un gué ou un pont permettait alors de franchir le Verdon. Les historiens mentionnent un pont jeté sur la rivière dès 1052. En 1300, un nouveau pont fût construit, et détruit moins d'un siècle plus tard par le vicomte de Turenne qui dévasta la région. Celui que vous voyez aujourd'hui, l'un des plus anciens qui subsistent dans la Provence (1407), fut édifié par la communauté de Castellane au début du XVe s.

Crédit photo : DR



Entre les pins (C)

La montée vers le sommet de Destourbes est progressive et offre une succession de panoramas ici au milieu des pins vous apercevrez la chapelle Notre-Dame du Roc qui domine Castellane et la vallée du Verdon depuis le XIIème siècle. Elle est accessible depuis le centre-ville par le sentier du Roc (30 min de marche). Deux tables d'orientation sont installées à proximité de la chapelle.

Crédit photo : DR



Le barrage de Chaudanne (D)

En montant sur le sommet du Destourbes vous aurez une vue imprenable sur le barrage de Chaudanne. C'est un barrage voûte construit de 1950 à 1953. Situé immédiatement à l'aval du barrage de Castillon, il permet de limiter les variations de débit à l'entrée des gorges du Verdon.

Crédit photo : DR



Au royaume des pêcheurs (E)

La caractéristique principale du lac de Chaudanne est d'être le seul lac artificiel du Verdon dans lequel la baignade est formellement interdite, ainsi que les activités nautiques d'autres en profitent : les brochets et les sandres ! C'est d'ailleurs cette raison qui fait que c'est le lac le moins connu des touristes, et qui est resté le plus sauvage. En effet, ce lac est bien connu des pêcheurs qui viennent taquiner le poisson dans cette retenue d'eau, malgré un accès difficile

.

Crédit photo : ©Guillaume Pluchon - PNR Verdon



Les Cadières de Brandis (F)

Les Cadières de Brandis sont un véritable monument naturel, curiosité géologique de plus dans l'environnement des gorges du Verdon. L'origine de cette formation calcaire n'est pas due uniquement à l'érosion comme on serait tenté de le penser. Il s'agit d'un phénomène plus complexe associant affaissement et plissement.

Crédit photo : DR



Vue sur Chaudanne et sa vallée (G)

Le lac de Chaudanne constitue la deuxième retenue d'eau sur le Verdon. Avec une surface de 70 ha et une profondeur de 74 mètres, il est bien plus petit que son voisin, le lac de Castillon. Il est aussi plus sauvage car il est encerclé par des falaises calcaires et des terrains très abrupts. Au sommet de ces reliefs, on peut apercevoir le village de Demandolx, qui lui-même offre des très beaux points de vue.

Crédit photo : ©Stefano Blanc - PNR Verdon



Le Sommet du Destourbes (H)

Le Sommet de Destourbes (1 545 m) est la cime privilégiée des Castellonais, il offre une succession de panoramas sur la Retenue de Chaudanne.

Crédit photo : DR



Mais que voit-on depuis là-haut ? (I)

Au nord, le lac de Castillon, retenue d'eau artificielle, ressemble à une petite flaque au milieu des premières hauteurs qui annoncent les Alpes. Sa création date de 1948 mais les travaux du barrage débutèrent dès 1929. On lui a donné le nom du village qui fut englouti par les eaux. Dans le prolongement de la barre de Destourbes, on devine le hameau d'Eoulx dominé par son lourd château carré, typique des châteaux XVIe de toute la région.

Crédit photo : DR



- En aucun cas les auteurs des contenus de ce site ne sauraient être tenus pour responsables de problèmes ou d'accidents sur les itinéraires cités.
- Cependant, nous comptons sur vous pour signaler toutes contradictions importantes entre cette fiche et le terrain.
- Pensez également à signaler les éventuels problèmes rencontrés pendant votre balade sur <http://sentinelles.sportsdenature.fr> (erreur de balisage, panneau défectueux, pollution, conflit d'usages...).
- La vente de cette fiche est autorisée au coût d'impression.
- Ne pas jeter dans la nature.

L'outil Geotrek a été financé par l'Union européenne, le Parc national des Ecrins et le Parc national du Mercantour.

Le projet Chemins des Parcs est financé par la Région Provence-Alpes-Côte-d'Azur et les Parcs naturels régionaux des Alpilles, de Camargue, du Luberon, du Queyras et du Verdon.

Ce projet partenarial rassemble également le Comité Régional du Tourisme, les agences départementales de développement touristique, les offices de tourisme et les syndicats d'initiative.

- The authors of this website will in no case be held responsible for problems or accidents on the routes mentioned.
- We count on you to point out any inconsistency between this content and the field itineraries
- Please report any problems encountered on the routes (route marking problems, defective panels, pollution, conflict of uses ...) on <http://sentinelles.sportsdenature.fr>
- The sale of this sheet is authorized at the cost of printing
- Please don't litter

The Geotrek tool was funded by the European Union, the Ecrins National Park and the Mercantour National Park.

The Chemins des Parcs project is funded by the Provence-Alpes-Côte-d'Azur Region and the regional nature parks of Alpilles, Camargue, Luberon, Queyras and the Verdon.

This project was developed in partnership with the Regional Tourism Committee, the departmental tourist development agencies, and tourist offices.

www.cheminsdesparcs.fr

*Tours et détours dans les Parcs naturels régionaux
de Provence-Alpes-Côte d'Azur*

Avec le soutien de

