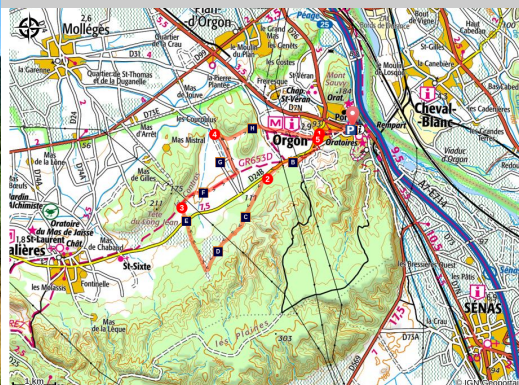


## ORGON - La boucle de Valdition

Orgon



Vue sur Valdition et les Alpilles (Rémi Sérange - PNR Alpilles)

*Régalez-vous des paysages viticoles  
dont recèle le terroir de la commune  
d'Orgon !*

Après vous avoir fait passer aux abords de la carrière d'Omya, puis profiter de l'ombre et de la fraîcheur d'une superbe pinède, cette boucle vous amène au coeur de l'activité viticole et des paysages que celle-ci a façonnés. Situé dans la vallée qui relie Orgon à Eygalières, Valdition, est l'un des plus anciens domaines des Alpilles.

### Infos pratiques

Pratique : À PIED

Durée : 4 h 40

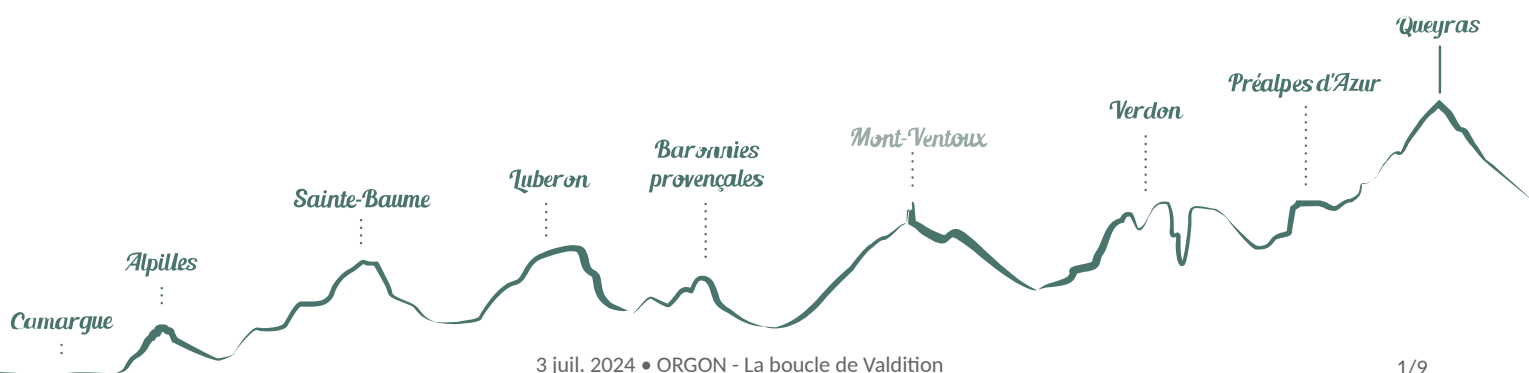
Longueur : 14.1 km

Dénivelé positif : 155 m

Difficulté : Moyen

Type : Boucle

Thèmes : Flore, Patrimoine et histoire,  
Produits du terroir



# Itinéraire

Départ : Musée Urgonia, Orgon

Arrivée : Orgon

Balisage :  GR®  PR

Dos au musée Urgonia, basculer à droite. Au rond-point, prendre à gauche la montée du Paradis, puis à droite, par l'avenue Jean Moulin.

**1-** Emprunter à gauche la D24b après le complexe sportif et la suivre sur 400 m jusqu'au carrefour de l'entrée de l'usine Omya. Continuer sur la piste DFCl à droite après l'usine. 500 m plus loin, bifurquer à droite sur un petit sentier qui longe la clôture d'une manade. Au bord de la D24b, virer à gauche sur le sentier qui la longe pendant 800 m.

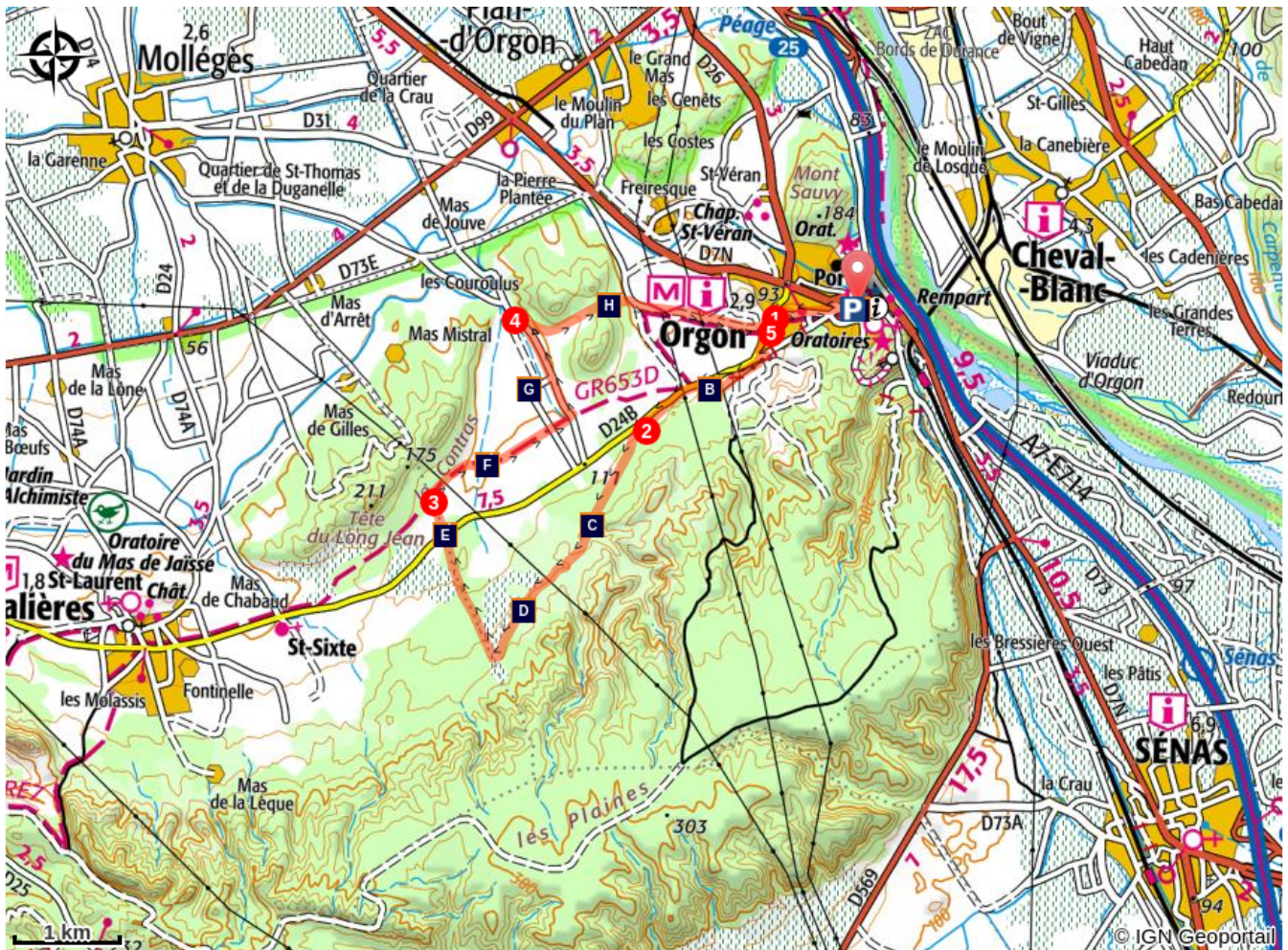
**2-** Suivre la piste qui s'éloigne de la route par la gauche après un parking. Puis continuer tout droit sur 3 km en laissant les chemins secondaires de côté. A un croisement de piste perpendiculaire, basculer à droite pour rejoindre la D24b. La traverser et continuer sur 400m pour rejoindre le GR® 653D en coeur de pinède.


**3-** L'emprunter à droite et suivre son balisage sur 2 km. Après avoir traversé le domaine de Valdition et son allée de pins, tourner à gauche au croisement avec la petite route de Valdition - direction Orgon par l'Aiguille. Suivre cette route sur 1,2 km jusqu'à la cave de Valdition.

**4-** Grimper à droite sur le chemin qui part en sens inverse (direction Orgon par l'Aiguille). Au niveau du col, redescendre jusqu'à rejoindre le chemin goudronné de l'Aiguille. L'emprunter tout droit sur 50 m, pour ensuite suivre à gauche le chemin goudronné des Engranauds. Au bout du chemin, retrouver la D24b.

**5-** La longer sur la gauche pendant 150 m, puis tourner à droite pour retrouver l'avenue Jean Moulin qui rejoint le point de départ.

# Sur votre chemin...



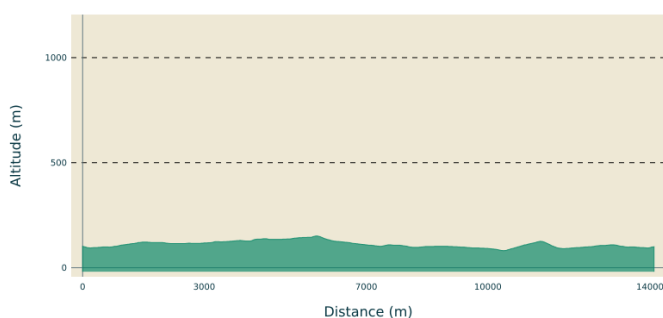
- |  |   |
|--|---|
|  Musée Urgonia (A)        |  Raço di Biou (B)            |
|  L'amandier (C)           |  Friches viticoles (D)       |
|  Oliveraies (E)           |  Les vignes de Valdicion (F) |
|  Domaine de Valdicion (G) |  Vue sur les massifs (H)     |

# Toutes les infos pratiques

## **Recommandations**

En été, les espaces naturels sont plus exposés aux risques d'incendie. L'accès est réglementé par arrêté préfectoral du 1er juin au 30 septembre pour protéger les promeneurs et les sites. Renseignez-vous pendant la période estivale au 08 11 20 13 13 (prix d'un appel local) ou sur <http://bpatp.paca-ate.fr/>

## **Profil altimétrique**



Altitude min 81 m  
Altitude max 151 m

## **Transports**

Chercher les horaires des transports en communs sur le site [www.lepilote.com](http://www.lepilote.com) sur la commune d'Orgon.

## **Accès routier**

Depuis la D7n, suivre la signalétique "Musée Urgonia".

## **Parking conseillé**

Parking du musée Urgonia, office de tourisme, Orgon.

## **Source**

Bureau d'information touristique d'Orgon

## Lieux de renseignements

Bureau d'information touristique (BIT) d'Orgon



Chemin des Aires, 13660 Orgon

Tel : +33 (0)4 90 73 09 54

<http://www.orgon.fr>

Maison du Parc naturel régional des Alpilles

2, boulevard Marceau, 13210 Saint-Rémy-de-Provence

[contact@parc-alpilles.fr](mailto:contact@parc-alpilles.fr)

Tel : +33 (0)4 90 90 44 00

<http://www.parc-alpilles.fr/>

# Sur votre chemin...

---



## Musée Urgonia (A)

L'ancienne prison, aujourd'hui reconvertie en musée, accueille le patrimoine du territoire au travers d'expositions sur la géologie, paléontologie, archéologie et ornithologie. Le lieu vous dévoile la singulière et passionnante histoire de ce territoire depuis 130 millions d'années. En point d'orgue, découvrez le calcaire urgonien et ses nombreux fossiles qui confèrent à ce site éponyme, une résonance internationale depuis la moitié du XIXe s.

Crédit photo : Fabrice Aubert, musée Urgonia

---



## Raço di Biou (B)

L'élevage bovin des Alpilles est lié à une tradition locale : la tauromachie. Les manades élèvent la race locale camarguaise "Raço di Biou" pour pratiquer les courses camarguaises (ou courses à la cocarde). Cela consiste à se rapprocher le plus près possible du taureau pour s'emparer de la cocarde attachée entre ses cornes. Les bovins qui ne sont pas sélectionnés pour ces courses peuvent être valorisés avec le label AOP *Taureau de Camargue*, créé en 1996.

Crédit photo : Rémi Sérage - PNR Alpilles

---



## L'amandier (C)

L'amandier a les fleurs blanches rosées qui apparaissent avant les feuilles. Premier fruitier à fleurir, il annonce l'arrivée du printemps. L'amande, « amendo » en provençal, est originaire d'Asie Occidentale et fut implantée en Provence au Ve s. av J.-C. Elle a connu son essor au Moyen-Age, avec son introduction dans la cuisine traditionnelle. Depuis le gel de 1956, sa production a fortement diminué, mais aujourd'hui des initiatives cherchent à la restaurer.

Crédit photo : Rémi Sérage - PNR Alpilles

---



## Friches viticoles (D)

Il arrive que des vignes ne soient plus entretenues. On observe alors quelques rejets, mais la plupart des pieds semblent morts. Au milieu de ces rangées de vignes, on constate donc que des espèces locales repoussent pour former une garrigue ouverte. Au milieu des différentes espèces qui la composent, on retrouve communément le chêne vert et le pin d'Alep.

Crédit photo : Rémi Sérage - PNR Alpilles

---



## Oliveraies (E)

Symbole du climat méditerranéen, l'olivier est présent au sein du verger de Valdition. Les oliveraies forment une surface de 30 hectares et sont cultivées de manière biologique. Elles sont composées des différentes variétés d'olive de l'Appellation d'Origine Protégée (AOP) Vallée des Baux : Aglandau, Grossane, Picholine, Salonenque et Verdale des Bouches-du-Rhône. On y retrouve aussi l'olive Bouteillan qui, bien qu'originale du Var, s'est parfaitement acclimatée à l'environnement des Alpilles.

Crédit photo : Rémi Sérange - PNR Alpilles

---



## Les vignes de Valdition (F)

Le vignoble de Valdition s'étend sur 90 ha et bénéficie d'une large palette de cépages : 8 pour les cépages noirs et 13 pour les cépages blancs. Le domaine s'est engagé dans une démarche environnementale en passant d'une culture raisonnée à une culture biologique. Les modestes rendements de son terroir, associés à la grande diversité de ses cépages, le motivent à rechercher la créativité et la qualité lors de la production de ses vins, plutôt que la quantité.

Crédit photo : Rémi Sérange - PNR Alpilles

---




## Domaine de Valdition (G)

C'est durant la Renaissance que François 1er, alors Roi de France, fit don du domaine de Valdition à sa fille Caroline du Prévôt. Cette dernière épousa le Sieur Dacla de Chateaubert dont la famille conservera le domaine pendant 4 siècles. Ce domaine recouvre aujourd'hui une superficie de 240 hectares, où sont cultivés olive et raisin.

Crédit photo : Rémi Sérange - PNR Alpilles

---



## Vue sur les massifs (H)

Au niveau de ce col se dégage une vue sur les différents massifs environnants. Au premier plan s'observe le Mont Sauvy, également nom du collège d'Orgon qui se trouve à ses pieds, et un peu plus à gauche, le Roque Faucounière, avec sa paroi apparente de couleur rosée. Plus loin, on peut voir les contreforts du Petit Luberon, et tout au fond, si le temps le permet, on reconnaît la silhouette du Mont Ventoux.

Crédit photo : Rémi Sérange - PNR Alpilles

---



- En aucun cas les auteurs des contenus de ce site ne sauraient être tenus pour responsables de problèmes ou d'accidents sur les itinéraires cités.
- Cependant, nous comptons sur vous pour signaler toutes contradictions importantes entre cette fiche et le terrain.
- Pensez également à signaler les éventuels problèmes rencontrés pendant votre balade sur <http://sentinelles.sportsdenature.fr> (erreur de balisage, panneau défectueux, pollution, conflit d'usages...).
- La vente de cette fiche est autorisée au coût d'impression.
- Ne pas jeter dans la nature.

L'outil Geotrek a été financé par l'Union européenne, le Parc national des Ecrins et le Parc national du Mercantour.

Le projet Chemins des Parcs est financé par la Région Provence-Alpes-Côte-d'Azur et les Parcs naturels régionaux des Alpilles, de Camargue, du Luberon, du Queyras et du Verdon.

Ce projet partenarial rassemble également le Comité Régional du Tourisme, les agences départementales de développement touristique, les offices de tourisme et les syndicats d'initiative.

- The authors of this website will in no case be held responsible for problems or accidents on the routes mentioned.
- We count on you to point out any inconsistency between this content and the field itineraries
- Please report any problems encountered on the routes (route marking problems, defective panels, pollution, conflict of uses ...) on <http://sentinelles.sportsdenature.fr>
- The sale of this sheet is authorized at the cost of printing
- Please don't litter

The Geotrek tool was funded by the European Union, the Ecrins National Park and the Mercantour National Park.

The Chemins des Parcs project is funded by the Provence-Alpes-Côte-d'Azur Region and the regional nature parks of Alpilles, Camargue, Luberon, Queyras and the Verdon.

This project was developed in partnership with the Regional Tourism Committee, the departmental tourist development agencies, and tourist offices.



Avec le soutien de



Avec l'aide technique de :

- Bureau d'information touristique d'Orgon