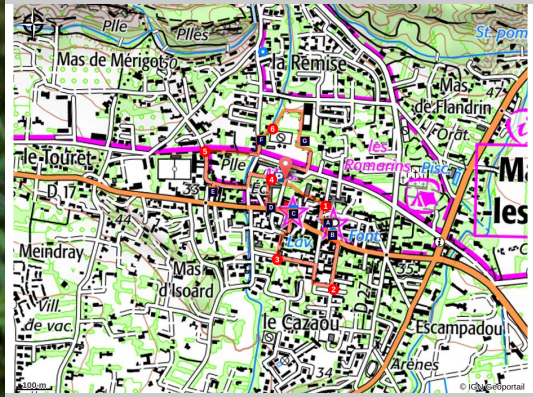


MAUSSANE LES ALPILLES - Au fil de l'eau

Maussane-les-Alpilles



Libellules au-dessus du gaudre du Tribble (Rémi Sérange - PNR Alpilles)

Bienvenue à Maussane-les-Alpilles, village « aux mille fontaines » !

Maussane-les-Alpilles, et son centre ancien, vous offre une balade insolite au cœur de son patrimoine architectural, telle une parenthèse dans le temps. Flânez au gré des ruisseaux, du gaudre et des fontaines qui marquent le paysage. Aménagée ou sauvage, l'eau guidera votre visite pour une découverte authentique de ce village typiquement provençal.

Infos pratiques

Pratique : À PIED

Durée : 1 h 30

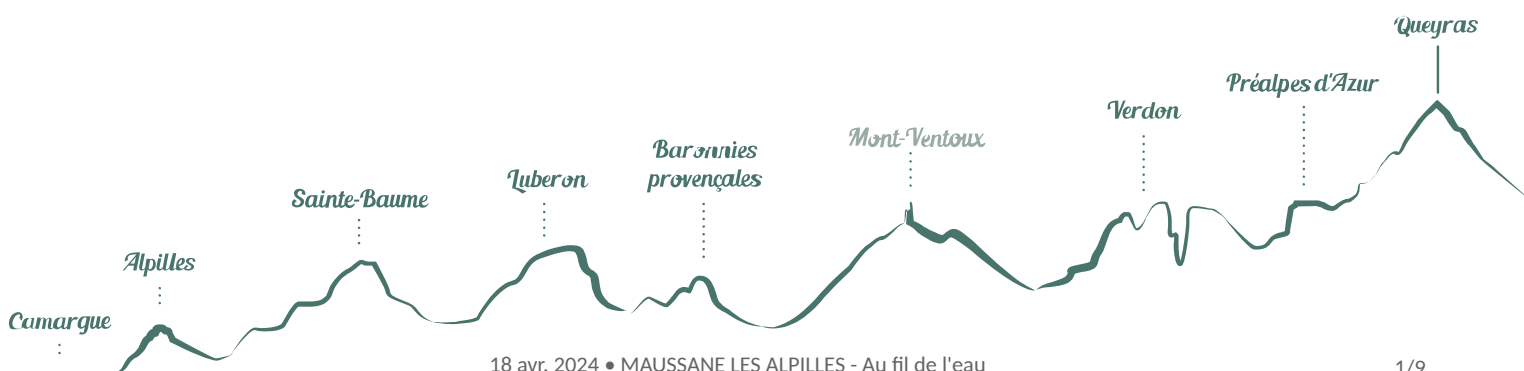
Longueur : 2.1 km

Dénivelé positif : 10 m

Difficulté : Très facile

Type : Boucle

Thèmes : Eaux et rivières, Patrimoine
et histoire



Itinéraire

Départ : Place Henri Giraud, Maussane-les-Alpilles

Arrivée : Maussane-les-Alpilles

Balisage :  PR local

Du point de départ, rejoindre l'avenue des écoles et rentrer à gauche dans le parc Benjamin Priaulet. Le traverser, longer par la droite le mur de la médiathèque et emprunter la rue piétonne du Temps Retrouvé.

1- Tourner à droite, passer l'église et traverser la place Laugier de Monblan par la gauche. Traverser l'avenue de la vallée des Baux et descendre la rue Charles Piquet.

2- Tourner à droite sur le parking Charles Piquet et le traverser jusqu'au passage piéton à sa droite. Remonter sur quelques mètres et emprunter à gauche la rue Simon Barrier.

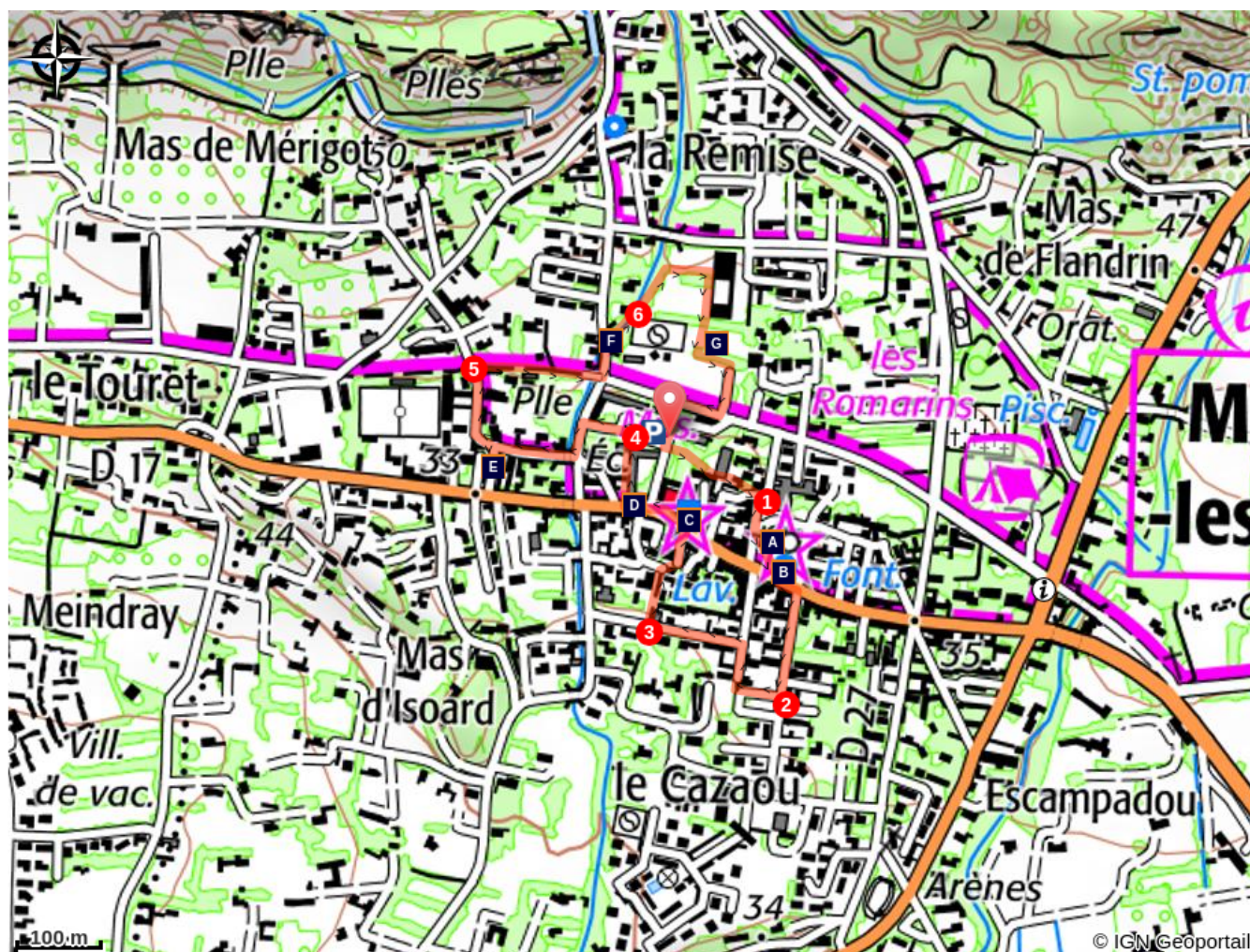
3- Tourner à droite avant le parking Simon Barnier. Au bout du passage, prendre à gauche et rejoindre l'avenue de la vallée des Baux. L'emprunter sur la gauche et bifurquer à droite, sur un sentier piéton, juste après l'école.

4- Au bout du chemin, tourner à gauche. Emprunter à gauche l'avenue des Maronniers, puis tout de suite après à droite, la rue du vieux Maussane. Continuer à droite par la rue Charloun Rieu.

5- Tourner à droite et emprunter le chemin des Batignolles. Au bout du chemin bifurquer sur la route des Baux. Après quelques mètres, virer à droite avant le pont et suivre un sentier dans un sous-bois qui longe un petit ruisseau.

6- Remonter le talus à droite et suivre le chemin bordé d'amandiers. Descendre les marches sur la droite et rejoindre le parking Agora. Le traverser, ainsi que l'avenue des Alpilles et retrouver le point de départ, place Henri Giraud.

Sur votre chemin...




 Eglise Sainte-Croix (A)

 Lavoir Napoléon III (C)

 Fontaine du Planet et son lavoir (E)

 Carte de France de la pierre de taille (G)

 Fontaine des 4 Saisons (B)

 Fresque de Jean-Claude Quilici (D)

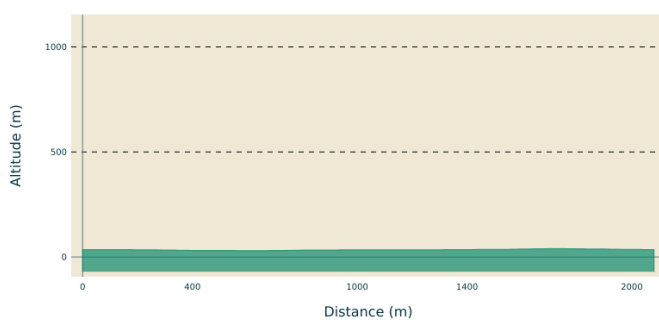
 Gaudre du Tribble (F)

Toutes les infos pratiques

Recommandations

En été, les espaces naturels sont plus exposés aux risques d'incendie. L'accès est réglementé par arrêté préfectoral du 1er juin au 30 septembre pour protéger les promeneurs et les sites. Renseignez-vous pendant la période estivale au 08 11 20 13 13 (prix d'un appel local) ou sur <http://bpatp.paca-ate.fr/>

Profil altimétrique



Altitude min 30 m
Altitude max 40 m

Transports

Consulter les horaires pour la commune de Maussane-les-Alpilles sur le site www.lepilote.com

Accès routier

A 10 km au sud-sud-ouest de Saint-Rémy-de-Provence, par la D5. Suivre les pré-enseignes "Maison du Tourisme".

Parking conseillé

Place Henri Giraud, Maussane-les-Alpilles

Source

Bouches-du-Rhône Tourisme

Lieux de renseignements

Maison du Parc naturel régional des Alpilles



2, boulevard Marceau, 13210 Saint-Rémy-de-Provence

contact@parc-alpilles.fr

Tel : +33 (0)4 90 90 44 00

<http://www.parc-alpilles.fr/>

OT Maussane-les-Alpilles

Avenue des Alpilles, 13520 Maussane-les-Alpilles

tourisme@maussane.com

Tel : +33 (0)4 90 54 33 60

<http://www.maussane.com/>

Sur votre chemin...



Eglise Sainte-Croix (A)

Achevée en 1754, l'église a été conçue dans un style néo-classique par l'architecte avignonnais Joseph Mottard. Extérieurement, le clocher est une haute tour carrée terminée par une balustrade ajourée et un campanile en fer forgé. L'intérieur est une construction à 3 nefs. Le côté sud est éclairé par de grandes baies enrichies de vitraux du XIXe s., alors que le pendant nord montre des fenêtres aveugles à cause du mistral.

Crédit photo : Rémi Sérange - PNR Alpilles



Fontaine des 4 Saisons (B)

Construite vers 1869 par l'architecte avignonnais Louis Astruc, elle est un chef-d'œuvre inattendu pour un village qui ne comptait alors que mille huit cents habitants. Au centre d'un grand bassin, s'élève un pilier supportant une vasque. Autour, quatre figures féminines représentent les quatre saisons. A l'origine, elle faisait fonction de fontaine publique puis elle est devenue un lieu de rafraîchissement pour les terrasses des cafés avoisinants. Elle alimente aussi le lavoir Napoléon III, situé tout près.

Crédit photo : Rémi Sérange - PNR Alpilles



Lavoir Napoléon III (C)

Ce lavoir de style Second Empire (Napoléon III), fut inauguré le 26 mars 1865, après avoir été réalisé par l'architecte avignonnais Louis Astruc. Les habitants de la commune y venaient pour faire leur lessive, en faisant un lieu de rendez-vous social important. Ce lavoir présentait pour l'époque une grande particularité : il permettait de faire la lessive debout, et non plus à genoux.

Crédit photo : Rémi Sérange - PNR Alpilles



Fresque de Jean-Claude Quilici (D)

Cette fresque a été réalisée, en 2014, par 35 élèves sous la tutelle de l'artiste Jean-Claude Quilici. Ce dernier est un peintre d'origine corse, né à Marseille en 1941, qui possède un atelier à Maussane-les-Alpilles. Spécialisé dans la peinture provençale, il a exposé dans les plus grandes galeries françaises, américaines et japonaises. Il a, entre autres, réalisé une fresque de 40 m sur 4 m pour l'université de Corte, et une décoration murale de 130 m de long pour le métro de Marseille.

Crédit photo : Rémi Sérange - PNR Alpilles



Fontaine du Planet et son lavoir (E)

La fontaine du Planet, fut érigée en 1810. Ce fut le docteur Denis-Honoré Quenin, alors maire de Maussane-les-Alpilles, qui l'a fit construire à ses frais sur un terrain lui appartenant. Les eaux captées au Grand Moulin de Manville étaient amenées par une tuyauterie en poterie au cœur du "Vieux Maussane". Mais il faudra attendre 1920 pour que cette fontaine soit prolongée d'un lavoir. Celui-ci fut alors construit dans le même style que le lavoir Napoléon, permettant de rester debout.

Crédit photo : Rémi Sérange - PNR Alpilles



Gaudre du Tribble (F)

Le gaudre du Tribble, prend sa source au nord du village des Baux-de-Provence, traverse la commune de Maussane-les-Alpilles et se jette au sud dans le canal de la Vallée des Baux. Gaudre, terme provençal qui signifie "petit ruisseau", désigne les écoulements naturels des Alpilles. Il s'agit de cours d'eau secondaires dont le débit dépend des précipitations. En période sèche, ils ne coulent plus ou peu, alors qu'en période de précipitations, ils sont plus abondants.

Crédit photo : Rémi Sérange - PNR Alpilles



Carte de France de la pierre de taille (G)

"Carte de France de la pierre de taille offerte par les carriers et tailleurs de pierre d'aujourd'hui en hommage aux carriers et tailleurs de pierre de jadis qui, érigeant cathédrales et châteaux, chapelles et modestes demeures ont bâti notre patrimoine commun: la France." Cette carte fait 5 m sur 5 et pèse 6 tonnes. Elle représente la France au 1/200 000e et compte autant de pierres différentes que de départements. Elle fut réalisée par l'association des "Compagnons Passants Tailleurs de Pierres".

Crédit photo : Rémi Sérange - PNR Alpilles



- En aucun cas les auteurs des contenus de ce site ne sauraient être tenus pour responsables de problèmes ou d'accidents sur les itinéraires cités.
- Cependant, nous comptons sur vous pour signaler toutes contradictions importantes entre cette fiche et le terrain.
- Pensez également à signaler les éventuels problèmes rencontrés pendant votre balade sur <http://sentinelles.sportsdenature.fr> (erreur de balisage, panneau défectueux, pollution, conflit d'usages...).
- La vente de cette fiche est autorisée au coût d'impression.
- Ne pas jeter dans la nature.

L'outil Geotrek a été financé par l'Union européenne, le Parc national des Ecrins et le Parc national du Mercantour.

Le projet Chemins des Parcs est financé par la Région Provence-Alpes-Côte-d'Azur et les Parcs naturels régionaux des Alpilles, de Camargue, du Luberon, du Queyras et du Verdon.

Ce projet partenarial rassemble également le Comité Régional du Tourisme, les agences départementales de développement touristique, les offices de tourisme et les syndicats d'initiative.

- The authors of this website will in no case be held responsible for problems or accidents on the routes mentioned.
- We count on you to point out any inconsistency between this content and the field itineraries
- Please report any problems encountered on the routes (route marking problems, defective panels, pollution, conflict of uses ...) on <http://sentinelles.sportsdenature.fr>
- The sale of this sheet is authorized at the cost of printing
- Please don't litter

The Geotrek tool was funded by the European Union, the Ecrins National Park and the Mercantour National Park.

The Chemins des Parcs project is funded by the Provence-Alpes-Côte-d'Azur Region and the regional nature parks of Alpilles, Camargue, Luberon, Queyras and the Verdon.

This project was developed in partnership with the Regional Tourism Committee, the departmental tourist development agencies, and tourist offices.

Avec le soutien de



Avec l'aide technique de :

- Bouches-du-Rhône Tourisme