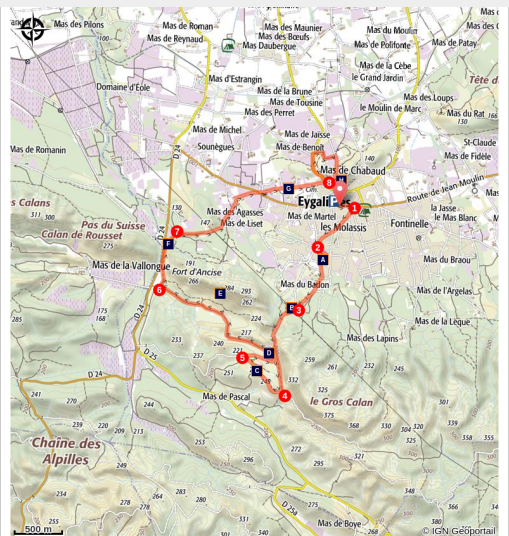


## EYGALIERES - Balade du Petit Calan

Eygalières



Entre le Petit et le Gros Calan (Rémi Sérange - PNR Alpilles)

*Sur les hauteurs d'Eygalières,  
parcourez le GR®6 entre les Calans et  
admirez des points de vue imprenables  
sur les Alpilles.*

"Au pied des Calans, crêtes emblématiques des Alpilles, l'ancienne carrière du Mas de Badon, reconvertie en Arboretum méditerranéen, invite à flâner sur les hauteurs d'Eygalières. La découverte de la flore et du paysage des Alpilles, avec des points de vue portant jusqu'au Mont Ventoux, est l'occasion de se promener sur une partie du chemin de Grande Randonnée GR®6 qui traverse le massif."  
Jason Gaydier, du PNR des Alpilles.

### Infos pratiques

Pratique : À PIED

Durée : 2 h 30

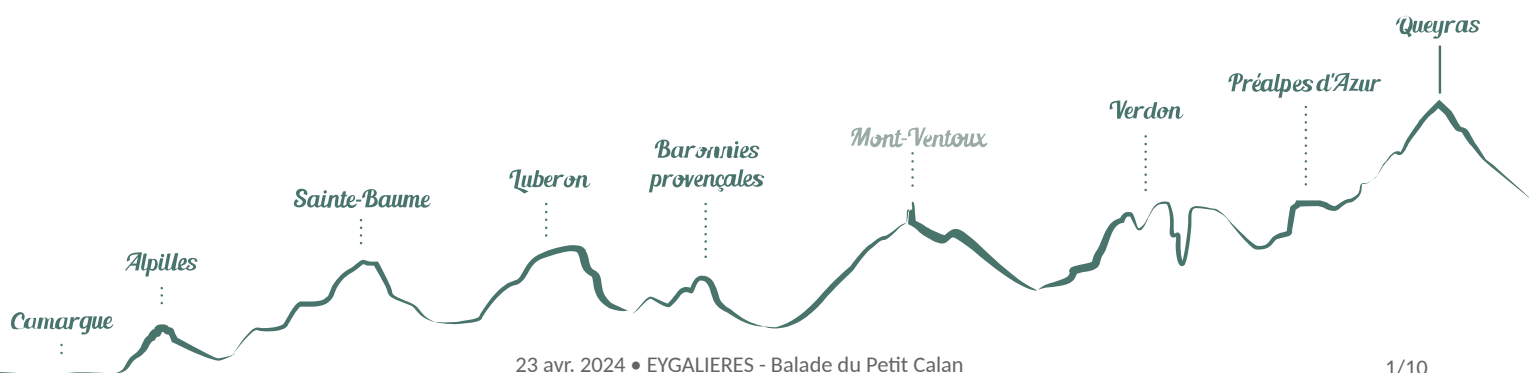
Longueur : 9.2 km

Dénivelé positif : 190 m

Difficulté : Facile

Type : Boucle

Thèmes : Géologie, Point de vue



# Itinéraire

Départ : Parking du stade, Eygalières

Arrivée : Eygalières

Balisage :  GR®

Du parking, longer la D24b en direction du centre-ville.

**1-** Au carrefour, tourner à droite. Suivre le balisage rouge et blanc, jusqu'à la fin de la randonnée. Laisser ensuite la mairie à gauche. 50 m plus loin, laisser le monument aux morts sur la gauche et continuer de longer la route.

**2-** Tourner à gauche sur le chemin Ludovic Souvestre, et emprunter la première à droite. Traverser le lieu-dit des 4 vents et continuer sur le sentier.

**3-** A l'Arboretum de Badon (possibilité de monter au point de vue), le contourner et suivre le sentier. 200 m après la barrière, emprunter le petit layon rocailleux.

**4-** A la fin du layon, bifurquer à droite, laissant le Gros Calan en retrait. Continuer sur le chemin forestier jusqu'à la citerne.

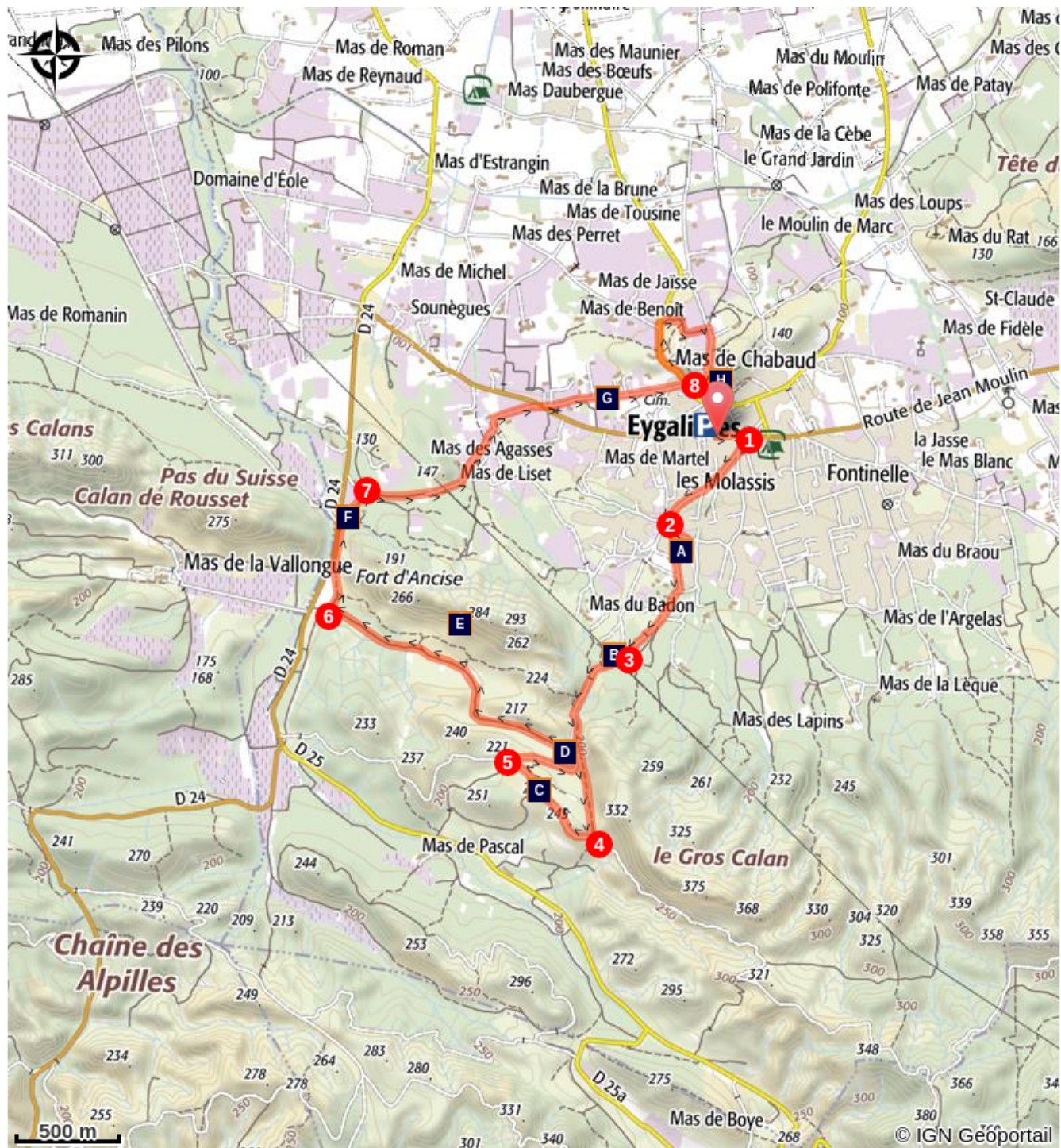
**5-** A hauteur de la citerne, virer à droite sur la piste qui descend en pente douce. Après le virage, continuer sur le chemin de gauche au carrefour suivant. Suivre ce chemin le long du Petit Calan puis poursuivre dans la forêt.









**6-** Franchir la barrière et emprunter le petit sentier sur la droite qui longe la route environ 700 m.

**7-** Tourner à droite au carrefour, et continuer sur le chemin. Dépasser le puit et continuer sur le chemin principal jusqu'à la départementale D24b. Traverser la départementale et continuer sur le chemin Mario Prassinos. Passer derrière le cimetière et rentrer dans Eygalières.

**8-** En haut de la petite côte, tourner à droite. Possibilité de bifurquer ensuite directement jusqu'au parking ou de déambuler dans le village.

# Sur votre chemin...



- |   |  |
|---|--|
|  Le chant des cigales (A)          |  Arboretum de Badon (B)   |
|  Vue sur la crête des Alpilles (C) |  Vue sur Eygalières (D)   |
|  Le Petit Calan (E)                |  Les Calans (F)           |
|  Vue sur la tour de l'horloge (G)  |  La tour de l'Horloge (H) |

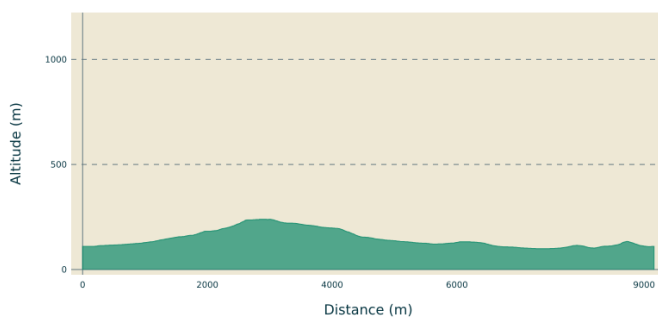
# Toutes les infos pratiques

## **Recommandations**

Suivre le balisage de l'itinéraire de Grande Randonnée (GR® 6) tout au long de la promenade.

En été, les espaces naturels sont plus exposés aux risques d'incendie. L'accès est réglementé par arrêté préfectoral du 1er juin au 30 septembre pour protéger les promeneurs et les sites. Renseignez-vous pendant la période estivale au 08 11 20 13 13 (prix d'un appel local) ou sur <http://bpatp.paca-ate.fr/>

## **Profil altimétrique**



Altitude min 99 m  
Altitude max 239 m

## **Transports**

Chercher les horaires des transports en communs sur le site [www.lepilote.com](http://www.lepilote.com) sur la commune d'Eygalières.

## **Accès routier**

En arrivant à Eygalières, suivre la D24b jusqu'à apercevoir le stade au bord de la route. Le parking est signalé par un panneau Relais Info Service du Parc.

## **Parking conseillé**

Parking du stade, Eygalières

## Lieux de renseignements

Maison du Parc naturel régional des Alpilles



2, boulevard Marceau, 13210 Saint-Rémy-de-Provence

[contact@parc-alpilles.fr](mailto:contact@parc-alpilles.fr)

Tel : +33 (0)4 90 90 44 00

<http://www.parc-alpilles.fr/>

OTI Alpilles-en-Provence

Place Jean Jaurès, 13210 Saint-Rémy-de-Provence


[saintremy@alpillesenprovence.com](mailto:saintremy@alpillesenprovence.com)

Tel : +33 (0)4 90 92 05 22

<http://www.alpillesenprovence.com>

# Sur votre chemin...

---



## Le chant des cigales (A)

La cigale est un insecte de couleur brune qui mesure 5 à 9 cm de longueur. Elle possède une trompe rigide appelée rostre, qu'elle plante dans les racines et les végétaux afin de se nourrir. Elle dispose de quatre longues ailes transparentes. Dès que la température est suffisamment élevée (environ 25°C), le mâle cymbalise (« chante ») pour attirer les femelles de la même espèce. Alors que les larves peuvent vivre plusieurs années sous terre, l'adulte ne vit que 2 mois l'été pour se reproduire.

Crédit photo : Rémi Sérange - PNR Alpilles

---



## Arboretum de Badon (B)

Ancienne carrière devenue décharge, c'est en 2009 que celle-ci a été réhabilitée pour revaloriser ce site remarquable au cœur des Alpilles. Ce projet de revalorisation passe par la création d'un arboretum, soit un espace de flore méditerranéenne adaptée au climat. Dès 2010, les premiers arbres sont plantés par les élèves du lycée professionnel agricole de Saint-Rémy-de-Provence. Une soixantaine d'arbres et de nombreux arbustes représentent la diversité floristique de la garrigue.

Crédit photo : Rémi Sérange - PNR Alpilles

---



## Vue sur la crête des Alpilles (C)

Le massif des Alpilles a constamment évolué pendant plus de 135 millions d'années, pour devenir celui qu'il est aujourd'hui. Ces crêtes calcaires, longées par le GR® 6, datent du Crétacé et sont apparues il y a environ 70 millions d'années avant J.-C. Elles dominent la Petite Crau. Le massif de la Montagnette, s'observe au nord-est, ainsi que plus loin, le mont Ventoux, qui culmine à 1912 m d'altitude. Au sud, se dégage une vue large sur le massif des Alpilles.

Crédit photo : Rémi Sérange - PNR Alpilles



## Vue sur Eygalières (D)

Le village d'Eygalières ainsi que les ruines du château à son sommet, sont les derniers vestiges du *castrum de Aigueria*, dont les premiers écrits remontent au XIIIe s. Le village s'est à l'origine construit sur une petite arête rocheuse, permettant ainsi à ses habitants de se protéger contre d'éventuelles attaques, avant de s'étendre sur les alentours. Le nom d'Eygalières est étroitement lié à l'eau, comme l'indique son nom latin "*Aquilaria*" ou en provençal "*Eigaliero*".

Crédit photo : Anne-Catherine Privat-Madelin - PNR Alpilles

---



## Le Petit Calan (E)

Le Petit Calan, comme le Gros Calan, date du Barrémien. Ses roches se sont formées avec le dépôt et la compression des restes d'organismes vivant dans une mer peu profonde il y a environ 160 millions d'années. Elles ont gagné de l'altitude en constituant un ensemble rocheux, subissant des fractures et des plissements de moindre amplitude. Cette élévation de la chaîne des Alpilles est directement liée au rapprochement entre les plaques tectoniques eurasiennes et africaines.

Crédit photo : Rémi Sérance - PNR Alpilles

---



## Les Calans (F)

Un calan est un escarpement de calcaire dur qui s'est formé entre 160 et 90 millions d'années avant J.-C. Ces escarpements sont les vestiges d'une présence océanique. En effet, l'océan Thétys se trouvait ici lors de la période du Jurassique, cette même période qui a vu le niveau de l'eau diminuer. C'est alors que des massifs, comme les crêtes des Alpilles, ou comme les calans, se sont formés. Les plus connus sont le Calan de Rousset, le Petit Calan et le Gros Calan.

Crédit photo : Rémi Sérance - PNR Alpilles

---



## Vue sur la tour de l'horloge (G)

Bâtie en 1672 avec des pierres venant du château, la Tour de l'Horloge est le symbole de l'indépendance d'Eygalières. En 1660, les villageois ont payé la rançon de leur seigneur, le duc de Guise, pris en otage par les Espagnols. En récompense, ils ont gagné les droits seigneuriaux de leur village. A côté, du donjon du XIIIe s., il ne subsiste plus que le rez-de-chaussée voûté. La statue de la Vierge fut placée sur le toit en 1893 pour commémorer un miracle, et semble toujours veiller sur le village.

Crédit photo : Rémi Sérance - PNR Alpilles



## La tour de l'Horloge (H)

La tour de l'Horloge est un véritable symbole pour les habitants d'Eygalières. Jadis, le Duc de Guise, propriétaire des terres d'Eygalières, fut emprisonné par les Espagnols à Ségovie en 1653. Il fit appel à ses sujets pour lui fournir la somme nécessaire à sa libération. La somme de 10 000 livres fut payée, mais le Duc ne put ou ne voulut la rembourser, il préféra céder les terres d'Eygalières aux paysans de la région. La Tour de l'horloge fut érigée en commémoration de cette indépendance en 1976.

Crédit photo : Julia - SASSIANO - Alpilles





- En aucun cas les auteurs des contenus de ce site ne sauraient être tenus pour responsables de problèmes ou d'accidents sur les itinéraires cités.
- Cependant, nous comptons sur vous pour signaler toutes contradictions importantes entre cette fiche et le terrain.
- Pensez également à signaler les éventuels problèmes rencontrés pendant votre balade sur <http://sentinelles.sportsdenature.fr> (erreur de balisage, panneau défectueux, pollution, conflit d'usages...).
- La vente de cette fiche est autorisée au coût d'impression.
- Ne pas jeter dans la nature.

L'outil Geotrek a été financé par l'Union européenne, le Parc national des Ecrins et le Parc national du Mercantour.

Le projet Chemins des Parcs est financé par la Région Provence-Alpes-Côte-d'Azur et les Parcs naturels régionaux des Alpilles, de Camargue, du Luberon, du Queyras et du Verdon.

Ce projet partenarial rassemble également le Comité Régional du Tourisme, les agences départementales de développement touristique, les offices de tourisme et les syndicats d'initiative.

- The authors of this website will in no case be held responsible for problems or accidents on the routes mentioned.
- We count on you to point out any inconsistency between this content and the field itineraries
- Please report any problems encountered on the routes (route marking problems, defective panels, pollution, conflict of uses ...) on <http://sentinelles.sportsdenature.fr>
- The sale of this sheet is authorized at the cost of printing
- Please don't litter

The Geotrek tool was funded by the European Union, the Ecrins National Park and the Mercantour National Park.

The Chemins des Parcs project is funded by the Provence-Alpes-Côte-d'Azur Region and the regional nature parks of Alpilles, Camargue, Luberon, Queyras and the Verdon.

This project was developed in partnership with the Regional Tourism Committee, the departmental tourist development agencies, and tourist offices.

[www.cheminsdesparcs.fr](http://www.cheminsdesparcs.fr)

*Tours et détours dans les Parcs naturels régionaux  
de Provence-Alpes-Côte d'Azur*

Avec le soutien de

