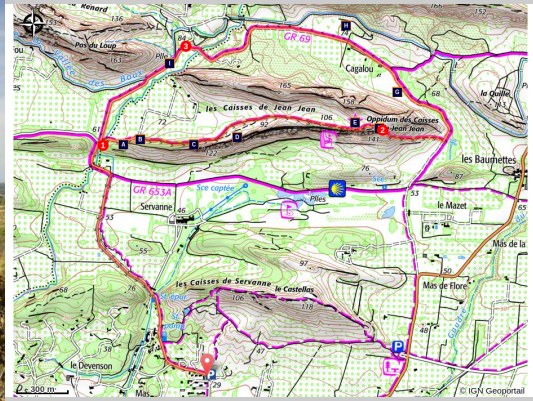


MOURIES - Les Caisses de Jean Jean

Mouriès



Paroi rocheuse servant de rempart naturel à l'oppidum des Caisses de Jean Jean (Orlane Fougeroux - PNR Alpilles)

Circuit mythique des Alpilles, prenez le temps de découvrir les fameuses Caisses de Jean-Jean.

« Cette boucle est une de mes balades préférées dans les Alpilles. On ressent ici la présence de l'Homme à travers les multiples traces qu'il a laissées. Avec les cœurs verts dessinés par le lierre sur les falaises pittoresques et les différents paysages, on trouve une faune et une flore très diversifiées. C'est le royaume du Hibou Grand-duc, mais en hiver un petit grimpeur remarquable se montre aussi régulièrement : le Tichodrome échelette. » Lisbeth Zechner, chef de projet LIFE au PNR des Alpilles

Infos pratiques

Pratique : À PIED

Durée : 3 h

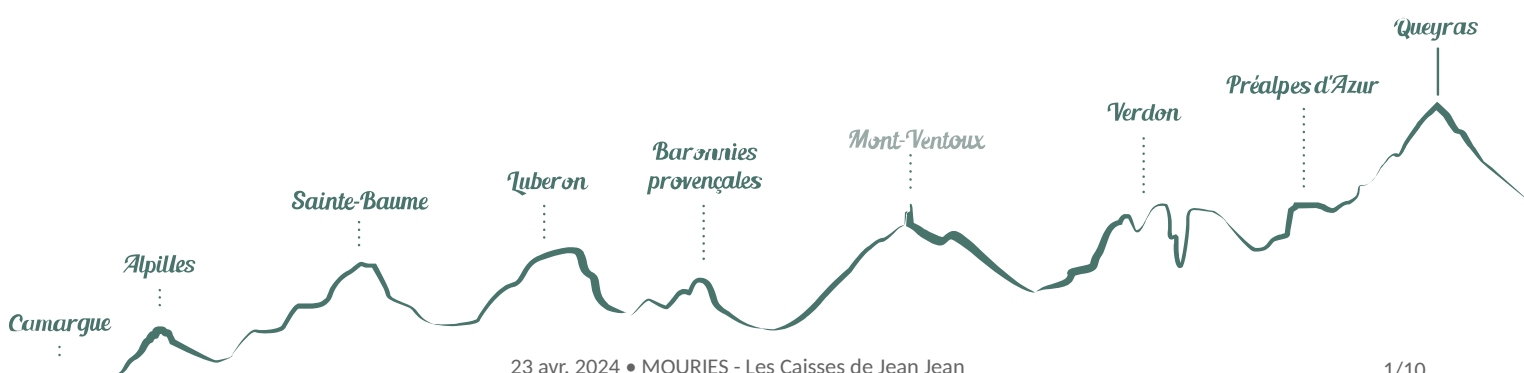
Longueur : 8.9 km

Dénivelé positif : 145 m

Difficulté : Facile

Type : Boucle

Thèmes : Faune, Patrimoine et histoire,
Point de vue



Itinéraire

Départ : Parking du Castellas, Mouriès

Arrivée : Mouriès

Balisage :  PR  PR local

Du parking, continuer sur la route en direction du golf de Servanes. À l'entrée du golf, poursuivre sur la route pour le contourner. Au carrefour avec les deux chemins, continuer sur la route jusqu'au croisement suivant.

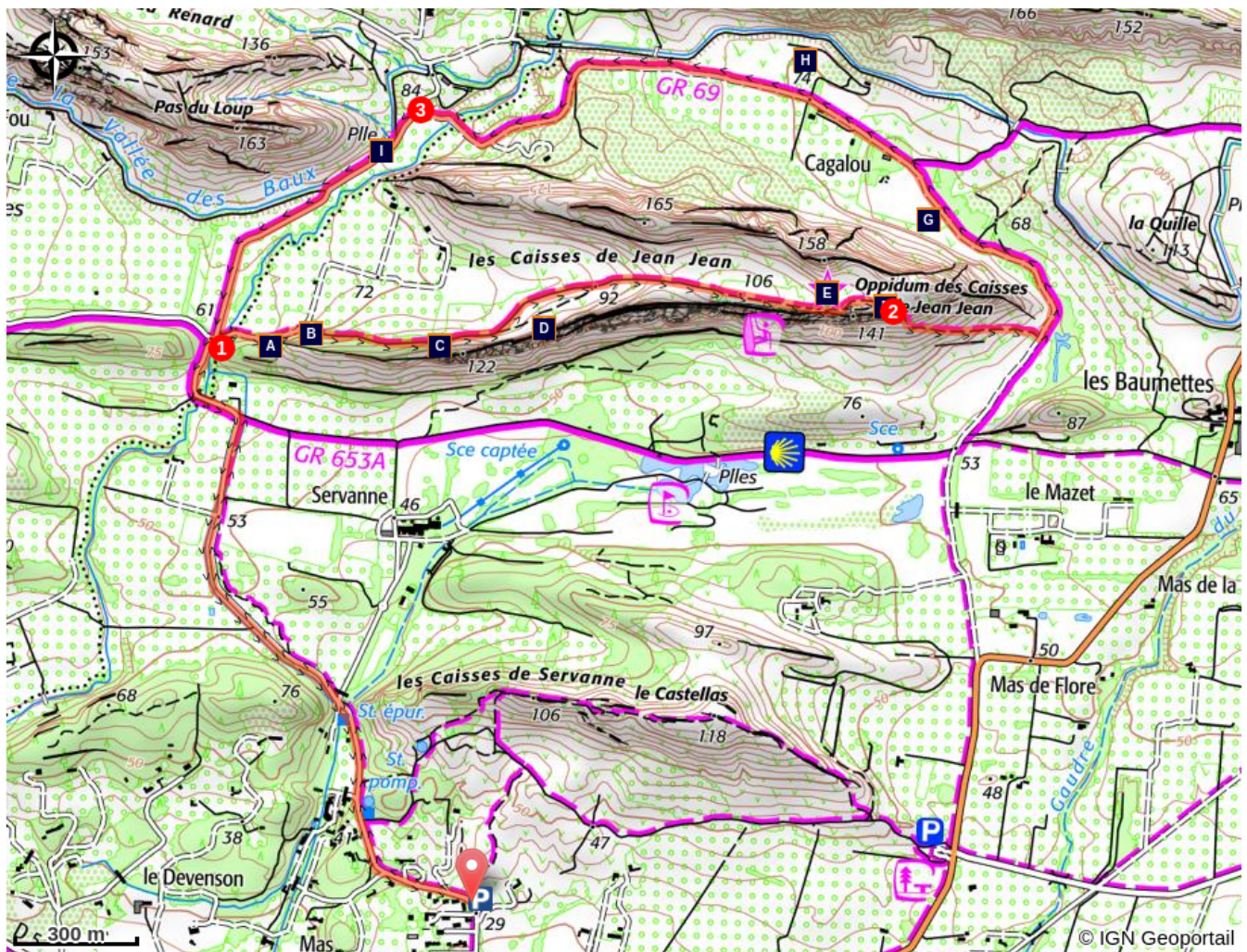
1- Au croisement, suivre le chemin caillouteux en direction du parking d'escalade "Les Caisses de Jean-Jean Nord". À 200 m, franchir la barrière et continuer jusque dans les Caisses de Jean-Jean. Continuer sur le petit sentier après le site archéologique.










2- Au niveau du belvédère, emprunter le petit raidillon caillouteux qui descend jusqu'au chemin rural. Arrivé sur celui-ci, prendre à gauche et continuer ainsi dans la forêt, puis longer des oliveraies et quelques constructions humaines. Rester sur le chemin jusqu'à la route goudronnée.

3- La route en vue, prendre à gauche et la suivre jusqu'au prochain carrefour où l'on retrouve le panneau du parking d'escalade. Le canal de la vallée des Baux, qui longe dans un premier temps la route, laissera sa place à de nouvelles oliveraies qu'il alimente.

1- Continuer tout droit sur la route jusqu'au point de départ et conclure ainsi la randonnée.

Sur votre chemin...



- | | |
|---------------------------------------------------------------------------------------------------------------------|------------------------------------------------------------------------------------------------------------|
|  Feuilleté calcaire (A) |  Chemin Faisan (B) |
|  Guêpier d'Europe (C) |  Meule inachevée (D) |
|  Oppidum gaulois (E) |  Vue sur la Crau (F) |
|  Monticole bleu (G) |  Grand-duc d'Europe (H) |
|  Canal de la vallée des Baux (I) | |

Toutes les infos pratiques

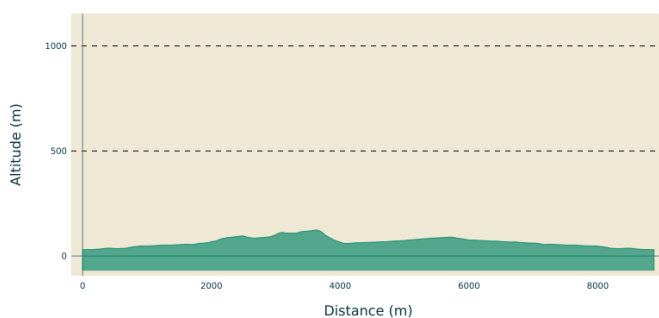
Recommandations

Ne pas s'approcher de la falaise !

Un livret a été créé par l'association Chemin Faisan et le Parc naturel régional des Alpilles. Pensez à le récupérer pour découvrir les Caisses de Jean-Jean de manière ludique !

En été, les espaces naturels sont plus exposés aux risques d'incendie. L'accès est réglementé par arrêté préfectoral du 1er juin au 30 septembre pour protéger les promeneurs et les sites. Renseignez-vous au 08 11 20 13 13 (prix d'un appel local) ou sur <http://bpatp.paca-ate.fr/>

Profil altimétrique



Altitude min 30 m
Altitude max 124 m

Accès routier

Du centre de Mouriès, suivre la direction d'Eygalières. Après le rond-point, prendre à gauche de la statue en direction de Servanes. Continuer tout droit jusqu'au parking qui se trouvera sur la droite.

Parking conseillé

Parking du Castellas, situé au nord du village de Mouriès

Lieux de renseignements

Maison du Parc naturel régional des Alpilles



2, boulevard Marceau, 13210 Saint-Rémy-de-Provence

contact@parc-alpilles.fr

Tel : +33 (0)4 90 90 44 00

<http://www.parc-alpilles.fr/>

OTI Alpilles-en-Provence

Place Jean Jaurès, 13210 Saint-Rémy-de-Provence

saintremy@alpillesenprovence.com

Tel : +33 (0)4 90 92 05 22

<http://www.alpillesenprovence.com>

Sur votre chemin...



Feuilleté calcaire (A)

Les reliefs des Alpilles, orientés est-ouest comme la plupart des massifs provençaux, se sont formés au cours de deux grandes phases tectoniques : la formation des Pyrénées et de la Provence dû au coulissage de la plaque ibérique entre 80 et 40 millions d'années et la formation des Alpes, depuis 20 millions d'années. Les falaises des Caisses de Jean-Jean révèlent une succession de couches calcaires dressées à la verticale. Cette roche s'est formée par dépôts successifs au fond d'une mer peu profonde avant d'être soumise à des phénomènes tectoniques qui ont créé un plissement, érodé par la suite en une combe. Les Caisses sont l'expression des "forces tranquilles" qui affectent la croûte terrestre : flexions, torsions, fracturation et érosion des roches.


Crédit photo : Alain Laforest - GAM



Chemin Faisan (B)

Dans le cadre d'une action pédagogique du Parc, l'association d'éducation à l'environnement Chemin Faisan a conçu un livret qui accompagne les bornes que vous pouvez voir, réalisées par les classes SEGPA du collège René Cassin de Tarascon ainsi que 9 classes de l'école de Mouriès. Le livret combiné aux bornes permet au jeune public de découvrir de façon pédagogique les Caisses de Jean Jean et son patrimoine. Chaque couleur présente sur les bornes symbolise une thématique abordée dans le livret.

Crédit photo : Jason Gaydier - PNR Alpilles



Guêpier d'Europe (C)

Le Guêpier d'Europe se caractérise par les nombreuses couleurs qui le composent : tête jaune et noire, dos brun, ventre allant du bleu-vert au bleu-turquoise, queue verte et iris rouge composent ce magnifique oiseau. Souvent perché au sommet d'un arbre mort, il peut se confondre de loin avec une hirondelle car il vole de la même façon, notamment pour chasser, où il va alterner battement d'ailes et vol direct.

Crédit photo : Rémi Sérance - PNR Alpilles



Meule inachevée (D)

Au pied de la falaise, une pierre ronde sculptée à même la roche est une meule d'un diamètre moyen de 125cm pour un poids estimé à 1600kg environ. Fêlée dans sa partie supérieure, elle est restée inachevée depuis le XVIIe s. Les meules de moulin, à grain ou à olives, sont détournées au pic avant qu'une rainure soit pratiquée à leur base. Des coins de bois y sont enfoncés : une fois arrosés, le gonflement du bois permet de détacher la meule de la paroi.

Crédit photo : Jason Gaydier - PNR Alpilles



Oppidum gaulois (E)

Un oppidum (village fortifié) gaulois s'est établi ici au VIe s. av. J.-C., date du premier rempart qui protégeait le village. Mais ce sont bien deux remparts et les falaises qui protégeaient les quelques mille gaulois qui vivaient alors dans les Caisses. Ils se nourrissaient grâce à l'élevage et l'agriculture qu'ils pratiquaient dans ces plaines. Les fouilles archéologiques ont démontré que ce site a par la suite connu l'influence des Romains puis des Grecs.

Crédit photo : Jason Gaydier - PNR Alpilles



Vue sur la Crau (F)

De ce belvédère, au bout des Caisses de Jean-Jean, il est possible d'admirer non seulement le sommet des Opies à l'Est, mais surtout la plaine de la Crau au sud, qui s'étend sous vos yeux à perte de vue. Ici, vous pouvez distinguer une mosaïque de paysage composée du golf de Servanes et de différentes cultures (oliveraies, vignes, arbres fruitiers), séparés par des chemins et de multiples haies de cyprès.

Crédit photo : Jason Gaydier - PNR Alpilles



Monticole bleu (G)

Appelé "Merle bleu" pour sa ressemblance, le plumage du mâle est bleu-ardoise et brun pour la femelle et juvénile. "Oiseau de la pierre", il ne peut se passer des escarpements rocheux, falaises et piémonts parsemés d'éboulis. D'un tempérament inquiet, il est très habile pour s'y dissimuler. Au menu insectes, lézards et graines, baies et petits fruits en hiver. Au cours du siècle dernier, les populations ont fortement régressé : embroussaillage, surfréquentation, traitements phytosanitaires.

Crédit photo : Artemy Volkhansky



Grand-duc d'Europe (H)

Qui ne connaît pas le Grand-duc d'Europe ? Plus grand Hibou d'Europe, ce dernier niche toute l'année dans les falaises et voit sa population augmenter. De nombreux Grand-ducs dorment paisiblement le jour, attendant la nuit pour chasser. Comme l'Aigle de Bonelli, ce rapace est un super prédateur qui se nourrit de petits mammifères, comme des lièvres, des hérissons, ainsi que d'autres oiseaux.

Crédit photo : DR



Canal de la vallée des Baux (I)

Ce canal, mesurant 53 km de long, a fait l'objet d'un long travail de réflexion et de conception. Conçu en 1792, le projet verra le jour plus d'un siècle plus tard, en 1914. Dans un paysage au caractère steppique, il était important pour développer la présence humaine et l'activité économique qu'un réseau hydraulique irrigue le territoire pour permettre à l'agriculture de survivre. Ce canal alimente à lui-seul la partie sud des Alpilles.

Crédit photo : Jason Gaydier - PNR Alpilles



- En aucun cas les auteurs des contenus de ce site ne sauraient être tenus pour responsables de problèmes ou d'accidents sur les itinéraires cités.
- Cependant, nous comptons sur vous pour signaler toutes contradictions importantes entre cette fiche et le terrain.
- Pensez également à signaler les éventuels problèmes rencontrés pendant votre balade sur <http://sentinelles.sportsdenature.fr> (erreur de balisage, panneau défectueux, pollution, conflit d'usages...).
- La vente de cette fiche est autorisée au coût d'impression.
- Ne pas jeter dans la nature.

L'outil Geotrek a été financé par l'Union européenne, le Parc national des Ecrins et le Parc national du Mercantour.

Le projet Chemins des Parcs est financé par la Région Provence-Alpes-Côte-d'Azur et les Parcs naturels régionaux des Alpilles, de Camargue, du Luberon, du Queyras et du Verdon.

Ce projet partenarial rassemble également le Comité Régional du Tourisme, les agences départementales de développement touristique, les offices de tourisme et les syndicats d'initiative.

- The authors of this website will in no case be held responsible for problems or accidents on the routes mentioned.
- We count on you to point out any inconsistency between this content and the field itineraries
- Please report any problems encountered on the routes (route marking problems, defective panels, pollution, conflict of uses ...) on <http://sentinelles.sportsdenature.fr>
- The sale of this sheet is authorized at the cost of printing
- Please don't litter

The Geotrek tool was funded by the European Union, the Ecrins National Park and the Mercantour National Park.

The Chemins des Parcs project is funded by the Provence-Alpes-Côte-d'Azur Region and the regional nature parks of Alpilles, Camargue, Luberon, Queyras and the Verdon.

This project was developed in partnership with the Regional Tourism Committee, the departmental tourist development agencies, and tourist offices.

www.cheminsdesparcs.fr

*Tours et détours dans les Parcs naturels régionaux
de Provence-Alpes-Côte d'Azur*

Avec le soutien de

