

EYGALIÈRES - La Routo : le Gros Calan

Eygalières



Vue sur le Gros Calan (@Florine Tournier_PNRA)

Un sentier ondulant entre corniches calcaires, garrigues évolutives et prairies fleuries, pour une immersion en pleine nature des Alpilles !

« Cette balade est un enchantement au printemps ! En famille ou entre amis, elle offre des perspectives paysagères inédites même pour ceux qui connaissent les Alpilles. Le col donne à voir, au loin, une vue pittoresque sur le vieil Eygalières. Ce sentier est une douce déambulation qui prend des airs joyeux lorsque, dès la fin mars, la prairie perchée se couvre de fleurs, véritable festival de couleurs ! ». Anne-Catherine Privat-Madelin, chargée de mission aménagement urbanisme paysage au Parc naturel régional des Alpilles.

Infos pratiques

Pratique : À pied

Durée : 3 h

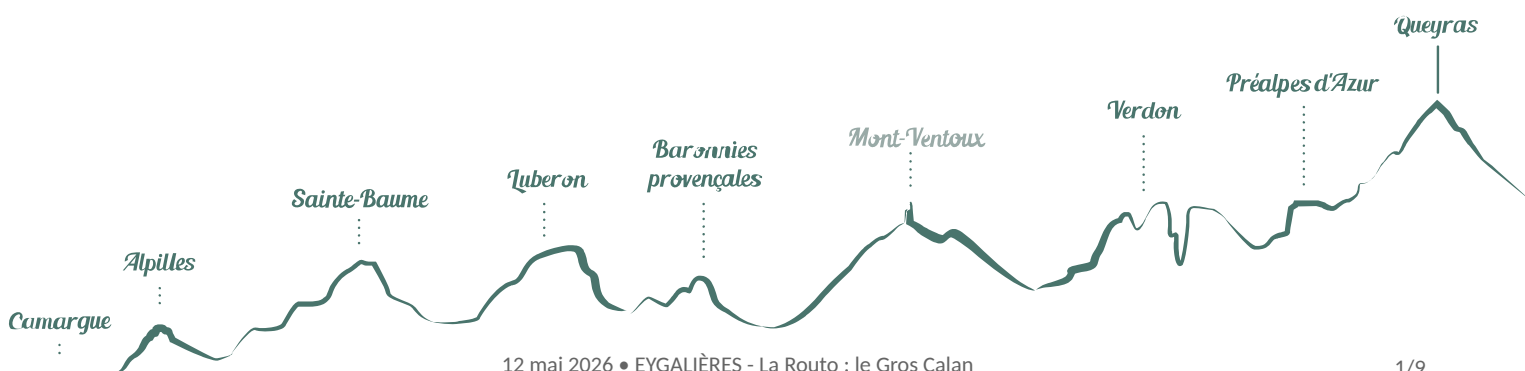
Longueur : 10.1 km

Dénivelé positif : 284 m

Difficulté : Moyen

Type : Boucle

Thèmes : Elevage et pastoralisme,
Faune, Géologie



Itinéraire

Départ : Parking carrefour D24 et D25, Eygalières (sud-ouest)

Arrivée : Parking carrefour D24 et D25, Eygalières (sud-ouest)

Balisage :  GR®  PR

Du parking, commencer la randonnée au niveau de la borne « AL 120 », en suivant le sentier balisé GR® (rouge et blanc).

1- Au premier carrefour où se trouve une citerne enterrée sur la droite, continuer sur la gauche et laisser les chemins qui partent sur la droite et tout droit. Au croisement suivant, après le virage, continuer sur le chemin qui redescend.

2- Au carrefour, obliquer sur la droite et reprendre le petit raidillon pour se diriger vers le massif du Gros Calan.

3- Au niveau du panneau directionnel « Balade du Gros Calan », tourner à gauche et longer le massif sur le sentier caillouteux. Dans le virage, continuer sur le sentier, laissant ainsi le petit chemin qui part sur la gauche.

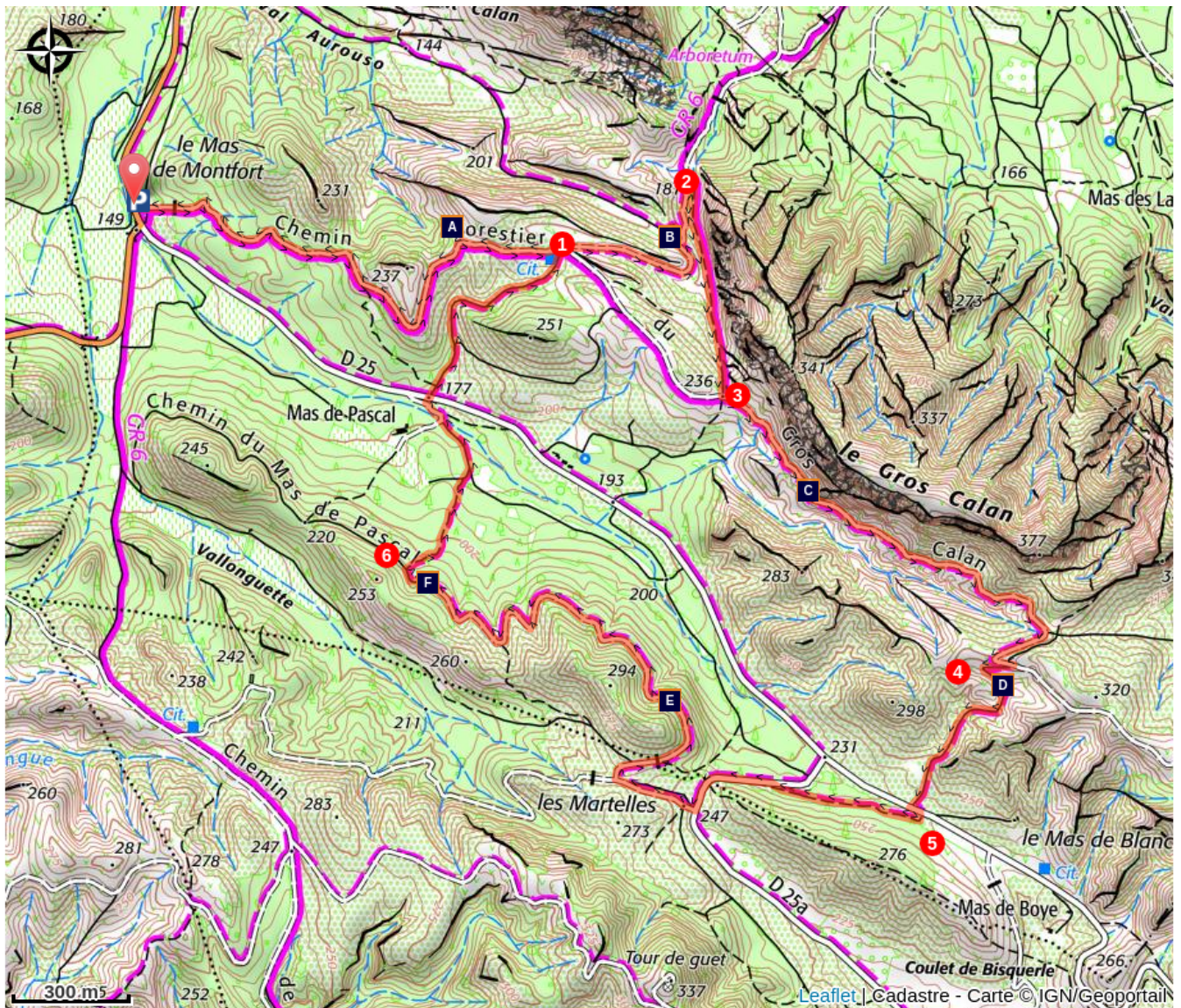
4- Après avoir dépassé la citerne verte dans le virage en épingle à cheveux, bifurquer tout de suite à droite sur le sentier en pente douce au niveau de la citerne en béton et le suivre jusqu'à la jonction avec la D25.




5- Traverser la départementale et emprunter l'allée sur la droite dans la pinède. Longer ensuite la route sur 350 mètres. (!) Attention aux voitures dans le virage à 90° ! Laisser la route après le virage pour reprendre le large chemin qui part sur la droite. Continuer sur 200 mètres pour gravir, au niveau de la bifurcation, le chemin qui continue vers la butte.




6- Après avoir suivi le chemin en zig-zag, s'engager dans le petit layon qui s'enfonce sur la droite du sentier. Ce dernier débouche sur un nouveau sentier. Délaisser les différents chemins qui partent de part et d'autre pour rejoindre la D25 qu'il faudra à nouveau traverser. Gravier ensuite le sentier principal après avoir franchi la barrière.

1- De retour au premier carrefour, se diriger sur la gauche sur la première portion de la randonnée empruntée et conclure la balade.

Sur votre chemin...



-  Vautour percnoptère (A)
-  Le Gros Calan (C)
-  Circaète Jean-le-Blanc (E)

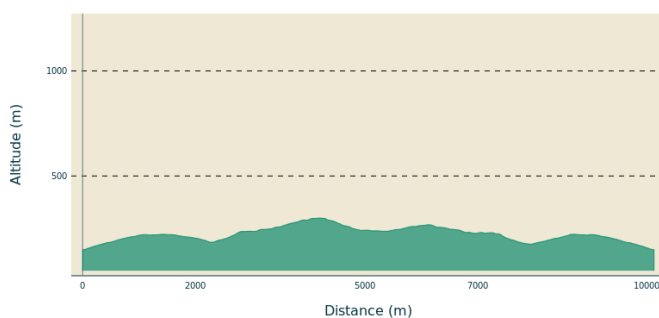
-  Vue sur Eygalières (B)
-  Vue sur les Civadières (D)
-  Fauvette pitchou (F)

Toutes les infos pratiques

⚠️ Recommandations

- L'itinéraire emprunte par moments des routes départementales. Merci de rester sur le bas-côté et de redoubler de vigilance, notamment dans les virages.
- RISQUE INCENDIE : le feu est l'ennemi de la forêt... et du randonneur ! Je ne fume pas en forêt et n'y allume pas de feu, d'autant que quelle que soit la saison, c'est interdit ! Et en période estivale, avant de partir en balade, je me renseigne sur les [conditions et réglementations d'accès aux massifs forestiers](#).

Profil altimétrique



Altitude min 149 m
Altitude max 300 m

Accès routier

À 12 km au sud-est de Saint-Rémy-de-Provence, prendre la D99 puis la D24 en direction d'Eygalières. Continuer sur la D24 jusqu'au carrefour avec la D25. Parking à gauche.

Parking conseillé

Parking carrefour D24 et D25, Eygalières (sud-ouest)

Lieux de renseignements

Maison du Parc naturel régional des Alpilles



2, boulevard Marceau, 13210 Saint-Rémy-de-Provence

contact@parc-alpilles.fr

Tel : +33 (0)4 90 90 44 00

<http://www.parc-alpilles.fr/>

OTI Alpilles-en-Provence

Place Jean Jaurès, 13210 Saint-Rémy-de-Provence

saintremy@alpillesenprovence.com

Tel : +33 (0)4 90 92 05 22

<http://www.alpillesenprovence.com>

Sur votre chemin...



Vautour percnoptère (A)

Les milieux ouverts sont un terrain de chasse pour le Percnoptère d'Égypte, vautour menacé au plumage blanc et au masque jaune.

Jusqu'à une époque récente, une grande part de son alimentation venait des carcasses que les éleveurs de brebis et de chèvres laissaient dans la nature. Les Alpilles accueillent désormais des placettes d'équarrissage naturel qui permettent aux éleveurs de déposer des carcasses et de proposer une ressource alimentaire qui avait été retirée des milieux naturels.

Crédit photo : JC Salvadores_Adobe Stock



Vue sur Eygalières (B)

Le village d'Eygalières ainsi que les ruines du château à son sommet, sont les derniers vestiges du castrum de Aigueria, dont les premiers écrits remontent au XIIIe s. Le village s'est à l'origine construit sur une petite arête rocheuse, permettant ainsi à ses habitants de se protéger contre d'éventuelles attaques, avant de s'étendre sur les alentours. Le nom d'Eygalières est étroitement lié à l'eau, comme l'indique son nom latin « aquilaria » ou, en provençal, « eigaliero ».

Crédit photo : ©Anne-Catherine Privat-Madelin - PNR Alpilles



Le Gros Calan (C)

Le Gros Calan est composé d'un calcaire formé dans une mer peu profonde il y a environ 160 millions d'années. La végétation y est caractéristique des sols calcaires et superficiels, mais aussi du climat sec et venté. Les éleveurs et les bergers ont su tirer parti de ces conditions : l'élevage extensif consiste à faire pâturer les troupeaux sur de grandes surfaces en les déplaçant régulièrement pour garantir aux bêtes rustiques une ressource alimentaire relativement pauvre mais en quantité.

Crédit photo : ©Jason Gaydier - PNR Alpilles



Vue sur les Civadières (D)

Située à proximité immédiate du point culminant des Alpilles (les Opies), la crête des Civadières, haute de 446 m, offre un large panorama sur le massif des Alpilles, le Petit Luberon et le Mont Ventoux. Ces endroits font partie des plus anciennes formations géologiques des Alpilles, datant du Jurassique, et ont fortement subi la pression tectonique des plaques, qui leur donne une forme si particulière.

Crédit photo : ©Rémi Sérange - PNR Alpilles



Circaète Jean-le-Blanc (E)

Le Circaète Jean-le-Blanc (*Circaetus gallicus*) est un rapace de grande taille spécialisé dans la chasse aux reptiles, principalement les serpents. Excellent planeur, il se déplace habituellement sans battre des ailes, profitant au maximum de la brise et des ascendances thermiques, les ailes largement étendues. Il affectionne les milieux boisés, où il construit son nid, bordés de milieux ouverts qui lui servent de terrain de chasse : prairies pastorales, garrigues, pierriers et cultures sont abondantes en lézards et couleuvres. Oiseau migrateur, il passe l'hiver en Afrique, et revient dans les Alpilles de début mars à fin septembre pour se reproduire.

Crédit photo : Jean-Pierre MICHEL_LPO PACA



Fauvette pitchou (F)

C'est en présence de chênes Kermès que s'observe la Fauvette pitchou, qui apprécie tout particulièrement ces arbres. Caractérisée par son oeil cerclé de rouge, cette espèce possède peu de facultés d'adaptation, ce qui la rend dépendante du milieu naturel méditerranéen et à la végétation de faible altitude et de forte densité. Insectivore, elle semble également se nourrir de matière végétale durant les saisons plus rudes. Elle n'apprécie pas être dérangée.

Crédit photo : Agami



- En aucun cas les auteurs des contenus de ce site ne sauraient être tenus pour responsables de problèmes ou d'accidents sur les itinéraires cités.
- Cependant, nous comptons sur vous pour signaler toutes contradictions importantes entre cette fiche et le terrain.
- Pensez également à signaler les éventuels problèmes rencontrés pendant votre balade sur <http://sentinelles.sportsdenature.fr> (erreur de balisage, panneau défectueux, pollution, conflit d'usages...).
- La vente de cette fiche est autorisée au coût d'impression.
- Ne pas jeter dans la nature.

L'outil Geotrek a été financé par l'Union européenne, le Parc national des Ecrins et le Parc national du Mercantour.

Le projet Chemins des Parcs est financé par la Région Provence-Alpes-Côte-d'Azur et les Parcs naturels régionaux des Alpilles, de Camargue, du Luberon, du Queyras et du Verdon.

Ce projet partenarial rassemble également le Comité Régional du Tourisme, les agences départementales de développement touristique, les offices de tourisme et les syndicats d'initiative.

- The authors of this website will in no case be held responsible for problems or accidents on the routes mentioned.
- We count on you to point out any inconsistency between this content and the field itineraries
- Please report any problems encountered on the routes (route marking problems, defective panels, pollution, conflict of uses ...) on <http://sentinelles.sportsdenature.fr>
- The sale of this sheet is authorized at the cost of printing
- Please don't litter

The Geotrek tool was funded by the European Union, the Ecrins National Park and the Mercantour National Park.

The Chemins des Parcs project is funded by the Provence-Alpes-Côte-d'Azur Region and the regional nature parks of Alpilles, Camargue, Luberon, Queyras and the Verdon.

This project was developed in partnership with the Regional Tourism Committee, the departmental tourist development agencies, and tourist offices.

www.cheminsdesparcs.fr

*Tours et détours dans les Parcs naturels régionaux
de Provence-Alpes-Côte d'Azur*

Avec le soutien de

