

EYGALIERES - La Routo : Le chemin de Baume Brignolle

Saint-Rémy-de-Provence



Troupeau ovin en vue de la Caume (Lionel Roux)

Venez vous promener entre les crêtes et les vallons de la Baume Brignolle pour découvrir la richesse des Alpilles !

Sur les hauteurs de St-Rémy-de-Provence, entre crêtes et vallons, la randonnée emprunte des passages escarpés au Nord de la chaîne des Alpilles et des plateaux ouverts au Sud, pour une immersion totale dans les paysages Alpillois. Cette longue balade sur le chemin de Baume Brignolle, est une invitation à découvrir la nature et le patrimoine du territoire, au travers des actions entreprises par le Parc pour protéger cette biodiversité et ce terroir qui lui sont propres.

Infos pratiques

Pratique : À PIED

Durée : 6 h

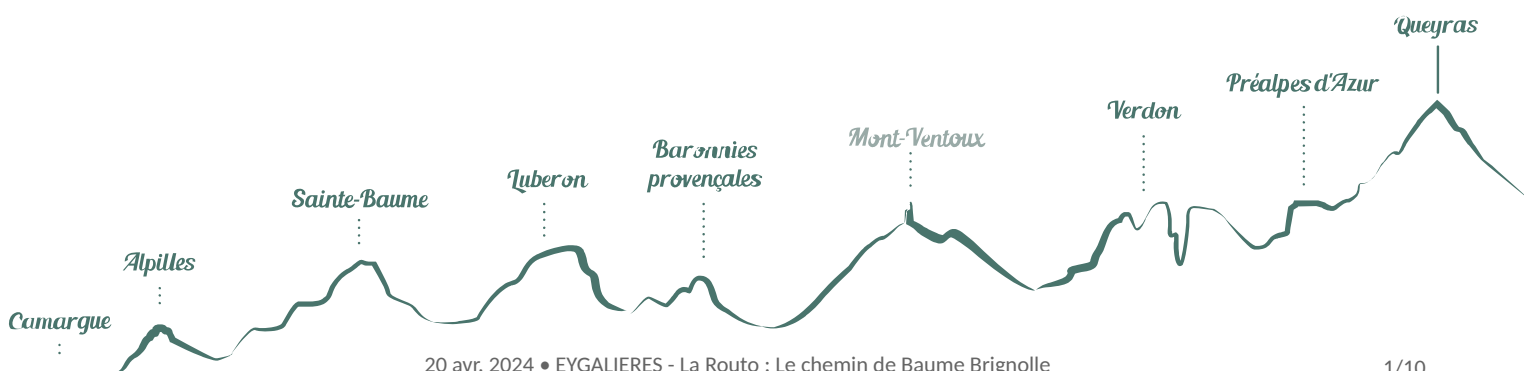
Longueur : 19.5 km

Dénivelé positif : 532 m

Difficulté : Difficile

Type : Boucle

Thèmes : Elevage et pastoralisme,
Géologie, Patrimoine et histoire



Itinéraire

Départ : Le pont dit Romain, Eygalières

Arrivée : Eygalières

Balisage :  GR®  PR

Du parking du pont dit Romain, traverser le gué et commencer la randonnée en traversant le chemin arboré. Continuer jusqu'à quitter cette zone ombragée pour se retrouver entre des cultures fruitières.

1- Prendre la direction du château de Romanin sur la gauche après avoir longé les cultures viticoles et arboricoles de part et d'autres du chemin. Avant d'arriver à hauteur du château, suivre le sentier balisé rouge et blanc (GR® 6) qui s'enfonce sur la gauche et grimper jusqu'au col de la Vallongue. Puis, tourner à droite et continuer sur l'étroit sentier caillouteux, d'abord au pied des crêtes et ensuite tout le long de celles-ci.

2- Pénétrer dans la zone d'Arrêté Préfectoral de Protection de Biotope. Bifurquer à gauche au croisement après avoir marché quelques pas au milieu de la végétation environnante, et suivre le sentier en laissant le pylône sur la droite. Continuer tout droit. Face à l'antenne de télécommunication, suivre la route qui se poursuit en contrebas pour quitter le plateau de la Caume.








3- En bas du plateau, continuer tout droit au premier carrefour avant de prendre sur la gauche à l'intersection suivante, pour emprunter le chemin de Baume Brignolle. Après 800m, au niveau du carrefour où se rejoignent 6 chemins, suivre le deuxième à gauche, il s'agit de la piste DFCI AL 115. Continuer sur le chemin de Baume Brignolle jusqu'à rejoindre la D24.

4- Continuer tout droit pour longer la route départementale. Prendre de préférence le petit layon qui se trouve à gauche. Continuer jusqu'au carrefour entre la D24 et la D25.

5- Au carrefour au niveau du pont, suivre la D24 en direction d'Eygalières jusqu'au pont dit Romain, point de conclusion de la randonnée.

Sur votre chemin...



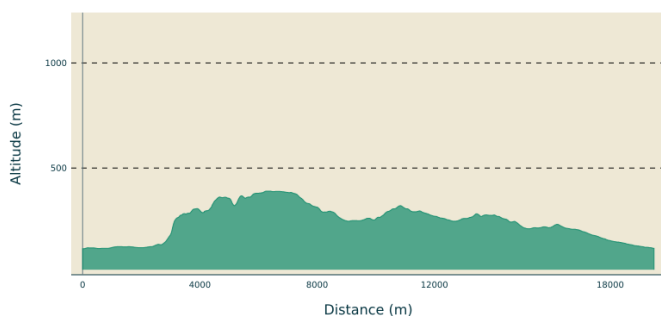
- | | |
|--|---|
|  Pont dit Romain (A) |  Château de Romanin (B) |
|  Crêtes des Alpilles (C) |  Mérinos d'Arles (D) |
|  Protéger la biodiversité (E) |  Vue sur le vallon de Valrugues (F) |
|  Plateau de la Caume (G) |  Les troupeaux contre l'incendie (H) |
|  Jas du Pézou (I) |  Mas de la Vallongue (J) |

Toutes les infos pratiques

Recommandations

En été, les espaces naturels sont plus exposés aux risques d'incendie. L'accès est réglementé par arrêté préfectoral du 1er juin au 30 septembre pour protéger les promeneurs et les sites. Renseignez-vous pendant la période estivale au 08 11 20 13 13 (prix d'un appel local) ou sur <http://bpatp.paca-ate.fr/>

Profil altimétrique



Altitude min 116 m
Altitude max 390 m

Accès routier

Le départ se trouve sur la D24, entre Eygalières et le carrefour avec la D25, au parking du pont dit Romain.

Parking conseillé

Parking du pont dit Romain, Eygalières

Lieux de renseignements

Maison du Parc naturel régional des Alpilles



2, boulevard Marceau, 13210 Saint-Rémy-de-Provence

contact@parc-alpilles.fr

Tel : +33 (0)4 90 90 44 00

<http://www.parc-alpilles.fr/>

OTI Alpilles-en-Provence

Place Jean Jaurès, 13210 Saint-Rémy-de-Provence

saintremy@alpillesenprovence.com

Tel : +33 (0)4 90 92 05 22

<http://www.alpillesenprovence.com>

Sur votre chemin...



Pont dit Romain (A)

Le pont dit Romain ne date pas de l'Antiquité mais bien du Moyen Age. Sa dénomination reste encore aujourd'hui un mystère. Il a été construit sur le chemin des Poissonniers, qui lui était déjà emprunté durant l'Antiquité, pour suppléer le gué qui traverse le *gaudre* de Romanin (un *gaudre* est un cours d'eau temporaire). Cette voie antique partait de la chapelle Notre-Dame de Piargues (ou Notre-Dame-de-Romanin) et rejoignait Mouriès en traversant la Vallongue.


Crédit photo : Jason Gaydier - PNR Alpilles



Château de Romanin (B)

Le château de Romanin se trouve au pied des crêtes. Cette place fortifiée désormais en ruine avait pour fonction de protéger la face nord des Alpilles. Le château était tenu par des seigneurs qui se trouvaient eux-mêmes sous la gouvernance des Comtes de Provence. Le premier fortin de ce domaine date de Claudius Pastumus Dardanus dernier préfet romain des Gaules. Les ruines que l'on voit aujourd'hui datent, quant à elles, d'un incendie ayant eu lieu en 1851.

Crédit photo : Jason Gaydier - PNR Alpilles



Crêtes des Alpilles (C)

Le massif des Alpilles a constamment évolué pendant plus de 135 millions d'années, pour devenir celui qu'il est aujourd'hui. Ces crêtes calcaires, longées par le GR® 6, datent du Crétacé et sont apparues il y a environ 70 millions d'années avant J.-C. Elles dominent la Petite Crau. De là, vous pourrez voir le massif de la Montagnette, au nord-est, et encore plus loin, le mont Ventoux, qui culmine à 1912m d'altitude. Au sud, se dégage une vue large sur le massif des Alpilles.

Crédit photo : Jason Gaydier - PNR Alpilles



Mérinos d'Arles (D)

Le mérinos d'Arles, race issue du croisement entre la Mérinos d'Espagne et la race du pays d'Arles est l'emblème de la grande transhumance. Son instinct grégaire et sa capacité d'adaptation aux différents milieux ont favorisé la présence de ce mouton dans toute la région. Réputé pour la qualité de sa viande et de sa laine, il participe à l'entretien des sites naturels et des paysages depuis le delta de la Camargue, la steppe de Crau ou le massif des Alpilles jusqu'aux sommets et lacs alpins.

Crédit photo : Jason Gaydier - PNR Alpilles



Protéger la biodiversité (E)

Un Arrêté Préfectoral de Protection de Biotope est une aire géographique délimitée qui préserve les conditions idéales pour le développement de certaines espèces végétales et animales. Ces biotopes sont des zones naturelles qui constituent des milieux de vie à l'équilibre particulièrement fragile. Sur le plateau de la Caume, cet arrêté concerne avant tout les rapaces et les passereaux. D'autres périmètres de protection, comme les Réserves Naturelles, existent pour protéger cette biodiversité riche.

Crédit photo : Jason Gaydier - PNR Alpilles



Vue sur le vallon de Valrugues (F)

Ici, vous pourrez apercevoir le Rocher des Deux Trous à l'ouest du vallon. Ce phénomène géomorphologique est le résultat de l'érosion éolienne, qui a creusé deux trous dans la roche calcaire. A l'est, vous observerez des falaises abruptes, véritables murs naturels.

Crédit photo : Jason Gaydier - PNR Alpilles



Plateau de la Caume (G)

Culminant à 378m d'altitude, le plateau de la Caume est une entité calcaire est un point de passage du GR® 6. Ce lieu accueille une biodiversité riche, avec de nombreux rapaces, passereaux, papillons et espèces végétales typiques des pelouses sèches, mais aussi le Chouca des tours.

Crédit photo : PNR Alpilles



Les troupeaux contre l'incendie (H)

Le paysage des Alpilles a été façonné par des siècles de pastoralisme. Ici, les troupeaux ovins jouent un rôle important dans l'entretien de l'espace naturel en freinant l'embroussaillage. L'espace reste ainsi ouvert et les pelouses sont maintenues. Au sud-est du chemin, vous pouvez voir un abreuvoir en pierre, relié à une citerne pour pompiers enterrée. Il permet d'alimenter les troupeaux qui participent à la protection de la forêt contre l'incendie et à la conservation de la biodiversité.

Crédit photo : Rémi Sérange - PNR Alpilles



Jas du Pézou (I)

Ici se trouve les ruines du Jas du Pézou. Le terme « Jas » nous vient de la langue provençale, et signifie « gîte ». Il s'agit d'une grande bâtisse en pierres sèches, qui permettait d'abriter les troupeaux. Il était plutôt édifié à l'écart des fermes ou des habitations. Celui-ci permettait d'abriter les animaux lorsque ces derniers étaient amenés à paître sur le chemin de Baume Brignolle, et devait avoir un lien avec le château de Pierredon, qui se trouve un peu plus au sud.

Crédit photo : Jason Gaydier - PNR Alpilles



Mas de la Vallongue (J)

Situé à l'extrémité sud-est des crêtes des Alpilles, le domaine de la Vallongue possède une surface de 38 hectares sur laquelle sont produits vins et huiles d'olives. Ces vignobles sont cultivés de manière biologique depuis 1985. Rouges, rosés et blancs bénéficient de l'Appellation d'Origine Protégée (AOP) Les Baux de Provence et de l'Indicateur Géographique Protégé (IGP) Alpilles de la Vallongue, témoins d'un réel savoir-faire.

Crédit photo : Jason Gaydier - PNR Alpilles



- En aucun cas les auteurs des contenus de ce site ne sauraient être tenus pour responsables de problèmes ou d'accidents sur les itinéraires cités.
- Cependant, nous comptons sur vous pour signaler toutes contradictions importantes entre cette fiche et le terrain.
- Pensez également à signaler les éventuels problèmes rencontrés pendant votre balade sur <http://sentinelles.sportsdenature.fr> (erreur de balisage, panneau défectueux, pollution, conflit d'usages...).
- La vente de cette fiche est autorisée au coût d'impression.
- Ne pas jeter dans la nature.

L'outil Geotrek a été financé par l'Union européenne, le Parc national des Ecrins et le Parc national du Mercantour.

Le projet Chemins des Parcs est financé par la Région Provence-Alpes-Côte-d'Azur et les Parcs naturels régionaux des Alpilles, de Camargue, du Luberon, du Queyras et du Verdon.

Ce projet partenarial rassemble également le Comité Régional du Tourisme, les agences départementales de développement touristique, les offices de tourisme et les syndicats d'initiative.

- The authors of this website will in no case be held responsible for problems or accidents on the routes mentioned.
- We count on you to point out any inconsistency between this content and the field itineraries
- Please report any problems encountered on the routes (route marking problems, defective panels, pollution, conflict of uses ...) on <http://sentinelles.sportsdenature.fr>
- The sale of this sheet is authorized at the cost of printing
- Please don't litter

The Geotrek tool was funded by the European Union, the Ecrins National Park and the Mercantour National Park.

The Chemins des Parcs project is funded by the Provence-Alpes-Côte-d'Azur Region and the regional nature parks of Alpilles, Camargue, Luberon, Queyras and the Verdon.

This project was developed in partnership with the Regional Tourism Committee, the departmental tourist development agencies, and tourist offices.

www.cheminsdesparcs.fr

*Tours et détours dans les Parcs naturels régionaux
de Provence-Alpes-Côte d'Azur*

Avec le soutien de

