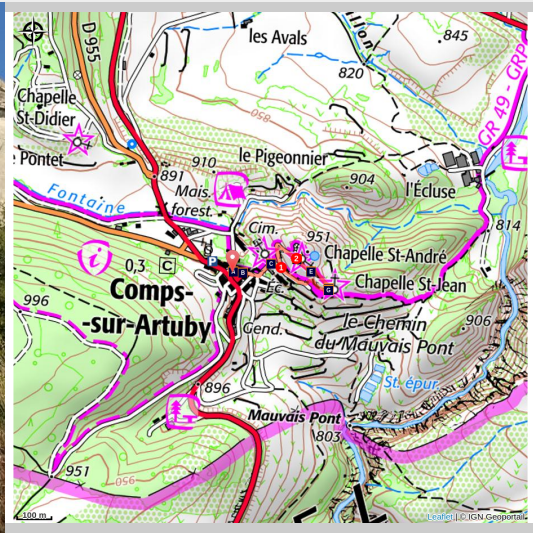


COMPS-SUR-ARTUBY - Le circuit des chapelles

Comps-sur-Artuby



La chapelle Saint-André (©Guillaume Pluchon - PNR Verdon)

Un patrimoine architectural remarquable protégé au titre des Monuments Historiques, avec édifice classé : la chapelle Saint-André.

Initialement construit sur un rocher, Comps est un ancien village fortifié. Au milieu d'une région sauvage, le vieux bourg a beaucoup de caractère, l'endroit est calme et reposant. La chapelle fortifiée et classée de Saint-André fut édifée par les Templiers dont le village fut longtemps un des fiefs. Il reste encore de nombreuses traces de cette époque.

Infos pratiques

Pratique : À pied

Durée : 1 h

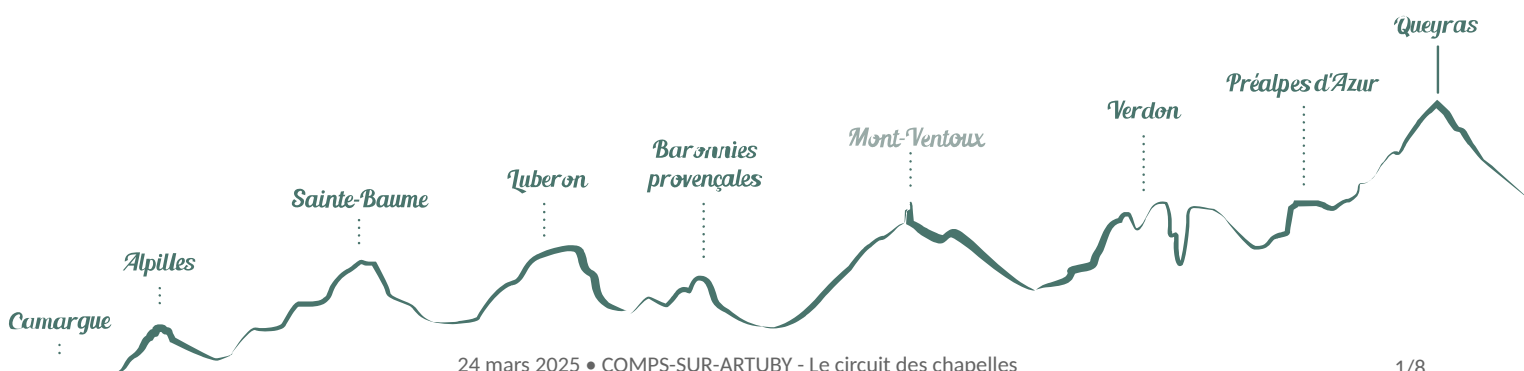
Longueur : 0.8 km

Dénivelé positif : 35 m

Difficulté : Très facile

Type : Boucle


Thèmes : Patrimoine et histoire, Point de vue



Itinéraire

Départ : Devant la mairie, Comps-sur-Artuby

Arrivée : Comps-sur-Artuby

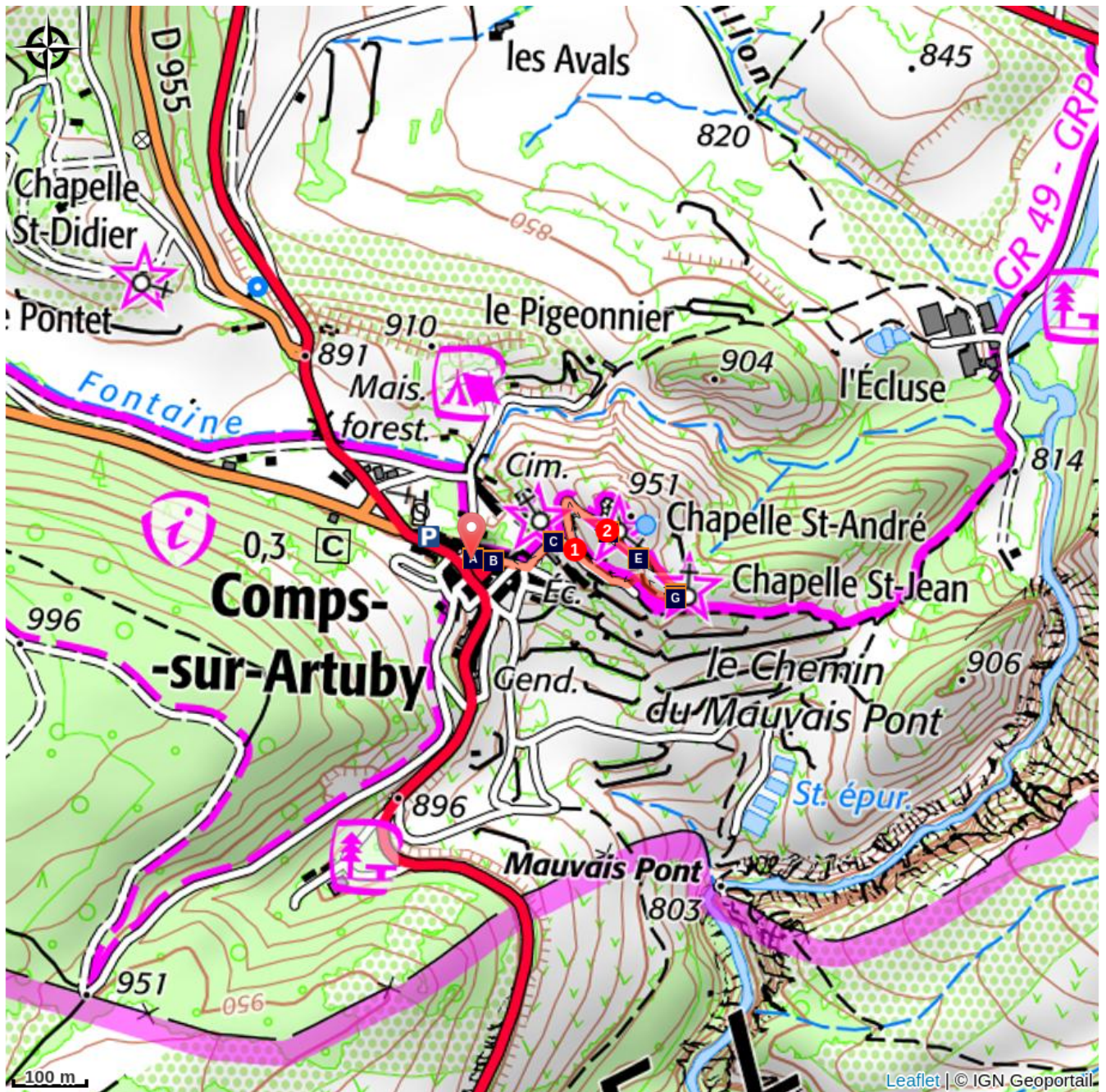
Balisage :  PR local





Depuis la mairie, parcourir la rue de la Bourgade en suivant la direction du circuit des chapelles. Passer devant la Fontaine, longer l'école du village, l'église et monter aux chapelles par la rue des Templiers.




1 - A l'intersection, suivre la voie de gauche montant à la chapelle Saint-André qui domine le village.

2 - Prendre le temps de s'arrêter à la chapelle, puis continuer sur l'itinéraire. Passer la chapelle Saint-André et poursuivre sur le sentier du patrimoine en direction de la deuxième chapelle : Saint-Jean. L'accès se fait au milieu des vestiges du village médiéval. Le retour au point de départ se fait par le sentier empierré partant en contrebas.

Sur votre chemin...

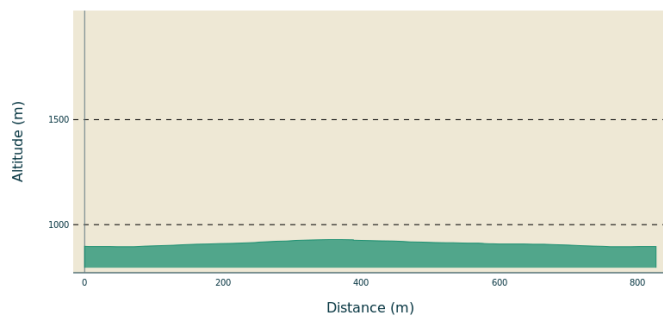


-  Ici c'est L'Artuby Free (A)
-  Eglise Sainte-Philomène (C)
-  Comps sur Artuby (E)
-  Point de vue (G)

-  La fontaine (B)
-  La chapelle Saint-André (D)
-  La chapelle Saint-Jean (F)

Toutes les infos pratiques

Profil altimétrique



Altitude min 895 m
Altitude max 929 m

Lieux de renseignements

Maison du Parc naturel régional du Verdon -
Domaine de Valx



Domaine de Valx, 04360 Moustiers-Sainte-Marie

info@parcduverdon.fr

Tel : +33 (0)4 92 74 68 00

<http://www.parcduverdon.fr/>

Sur votre chemin...



Ici c'est L'Artuby Free (A)

Ici la vie se déroule paisible au rythme des saisons. Les étendues invitent à "caminer" sur les plateaux calcaires, les gorges, les sommets et dans les grands espaces, ici on flâne dans les villages chargés d'histoire, ici ont fait des rencontres amicales, on découvre les plaisirs culinaires, les produits du terroir. Ici c'est paisible, chaleureux, authentique, ici on partage, ici j'ai eu un vrai coup de cœur ici c'est autre chose, on se sent libre c'est L'Artuby free. Stefano Blanc Technicien randonnée PNR Verdon

Crédit photo : ©Stefano Blanc - PNR Verdon



La fontaine (B)

Elle est alimentée par la source de Verjon, située à plus de deux kilomètres et amenée au village par une canalisation en fonte. Jusqu'en 1951, année de la construction du réseau d'eau potable, c'est à cette fontaine, la seule du village, que les Compois venaient chercher le précieux liquide. L'usage quotidien de cette fontaine en faisait un élément familier, entretenu avec soin. Sous les canons en cuivre on distingue la forme d'un vase ou d'un calice qui suggère le caractère sacré de l'eau.

Crédit photo : ©Guillaume Pluchon - PNRV



Eglise Sainte-Philomène (C)

Cette église a été élevée sur l'emplacement d'une chapelle des pénitents édifiée au XVI^e siècle et dédiée à Notre-Dame. En 1855, l'évêque demande à ce que les messes continuent à être célébrées dans la chapelle ruinée. En 1885, une nouvelle délibération est prise pour construire cette église. Les travaux seront achevés en 1893. Cette église a appartenu aux templiers de la commanderie de Ruou-Lorgues, puis est devenue le siège d'une commanderie des Hospitaliers de St-Jean de Jérusalem.

Crédit photo : ©Guillaume Pluchon - PNRV



La chapelle Saint-André (D)

L'église Saint-André date probablement du début du XIII^e siècle. Le bâtiment fut surélevé par la suite ; on distingue les traces de cette modification en haut des murs. La tour-clocher fut ajoutée au XV^e siècle. La couverture, restaurée en 1996, présente différents types de matériaux qui marquent ces trois étapes : les lauzes sur le chevet primitif, les tuiles rondes sur la partie surélevée de la nef et des tuiles vernissées sur le clocher.

Crédit photo : ©Guillaume Pluchon - PNRV



Comps sur Artuby (E)

Comps sur Artuby est un ancien village fortifié situé dans le haut Var à 900 mètres d'altitude, aux portes des Gorges du Verdon. Initialement construit sur un rocher, au milieu d'une région sauvage, Comps a la chance d'être traversé par la rivière de l'Artuby au milieu d'une nature magnifique. La commune est composée de nombreux hameaux hors du bourg comme Oribau (Avelan), Saint-Bayon, Chardan, Cuiros, Don, Doureisse, Endosse, Guent, Jabron, Sauvechane et la Souche.


Crédit photo : ©Guillaume Pluchon - PNRV



La chapelle Saint-Jean (F)

Edifiée hors du village médiéval, se trouve la chapelle Saint-Jean. Construite à même la roche, simple et trapue, cette chapelle a été édifiée par l'ordre des Hospitaliers de Saint-Jean de Jérusalem, appelé plus tard ordre de Malte. Depuis le XII^e siècle, le chœur des églises est orienté vers l'est et plus précisément vers le point où le soleil se lève le jour de la fête de leur saint patron.

Crédit photo : ©Guillaume Pluchon - PNRV



Point de vue (G)

Depuis la chapelle vous avez un magnifique point de vue sur la vallée de l'Artuby.

Crédit photo : ©Guillaume Pluchon - PNRV



- En aucun cas les auteurs des contenus de ce site ne sauraient être tenus pour responsables de problèmes ou d'accidents sur les itinéraires cités.
- Cependant, nous comptons sur vous pour signaler toutes contradictions importantes entre cette fiche et le terrain.
- Pensez également à signaler les éventuels problèmes rencontrés pendant votre balade sur <http://sentinelles.sportsdenature.fr> (erreur de balisage, panneau défectueux, pollution, conflit d'usages...).
- La vente de cette fiche est autorisée au coût d'impression.
- Ne pas jeter dans la nature.

L'outil Geotrek a été financé par l'Union européenne, le Parc national des Ecrins et le Parc national du Mercantour.

Le projet Chemins des Parcs est financé par la Région Provence-Alpes-Côte-d'Azur et les Parcs naturels régionaux des Alpilles, de Camargue, du Luberon, du Queyras et du Verdon.

Ce projet partenarial rassemble également le Comité Régional du Tourisme, les agences départementales de développement touristique, les offices de tourisme et les syndicats d'initiative.

- The authors of this website will in no case be held responsible for problems or accidents on the routes mentioned.
- We count on you to point out any inconsistency between this content and the field itineraries
- Please report any problems encountered on the routes (route marking problems, defective panels, pollution, conflict of uses ...) on <http://sentinelles.sportsdenature.fr>
- The sale of this sheet is authorized at the cost of printing
- Please don't litter

The Geotrek tool was funded by the European Union, the Ecrins National Park and the Mercantour National Park.

The Chemins des Parcs project is funded by the Provence-Alpes-Côte-d'Azur Region and the regional nature parks of Alpilles, Camargue, Luberon, Queyras and the Verdon.

This project was developed in partnership with the Regional Tourism Committee, the departmental tourist development agencies, and tourist offices.

www.cheminsdesparcs.fr

*Tours et détours dans les Parcs naturels régionaux
de Provence-Alpes-Côte d'Azur*

Avec le soutien de

