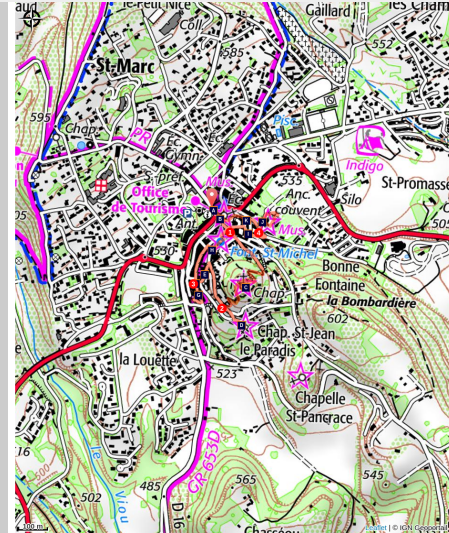


FORCALQUIER - Des ruelles à la citadelle

Forcalquier



Forcalquier, la citadelle et les rochers de La Garde (Volx) (Atelier Photo-Graphique - OTI PFML)

Une déambulation au cœur de la cité de caractère, à la découverte de son riche patrimoine et de son histoire agitée !

« Forcalquier, un vrai carrefour citoyen avec ses marchés pleins de vie, ses commerces bouillonnants, ses rues étroites où chaque coin de rues révèle son testament d'histoire. J'aime aussi cette cité « phare » pour son implantation en courbes de niveau ou rang d'oignons depuis la citadelle pointée vers le ciel. Du promontoire, qui domine la plaine agricole, on aperçoit un superbe panorama sur le Luberon au sud et les Alpes au nord ». Françoise Delville - Chargée d'étude paysage au PNR Luberon.

Infos pratiques

Pratique : À PIED

Durée : 1 h 30

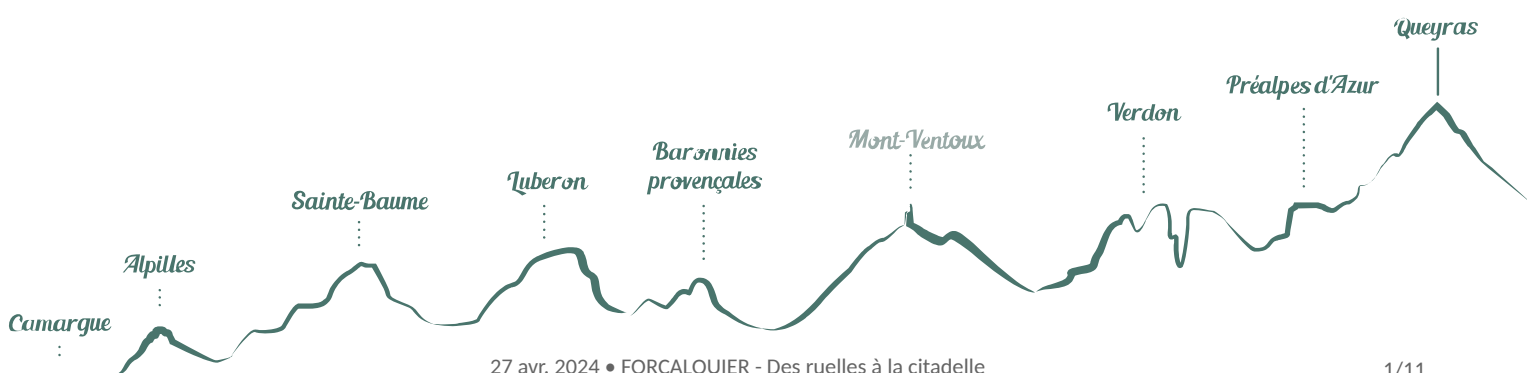
Longueur : 2.4 km

Dénivelé positif : 100 m

Difficulté : Très facile

Type : Boucle

Thèmes : Patrimoine et histoire, Point de vue



Itinéraire

Départ : Office de tourisme, Forcalquier

Arrivée : Forcalquier

Balisage :  Non balisé

Dos à l'office de tourisme, partir à droite, passer devant le portail de N-D. du Bourguet et monter la rue Mercière.

1 - Virer à gauche puis à droite dans la rue Passère. Poursuivre par la rue Saint-Mary à droite. Graver la calade, passer 3 virages et quitter le chemin de croix pour s'engager en face sur de grandes marches paliers. Passer encore 3 lacets et pénétrer à gauche dans l'enceinte sommitale. En faire le tour, ressortir et virer à gauche. Au 1er carrefour, continuer de descendre tout droit, franchir le portail et en contrebas de la calade, ne pas rater à gauche l'entrée du passage étroit.

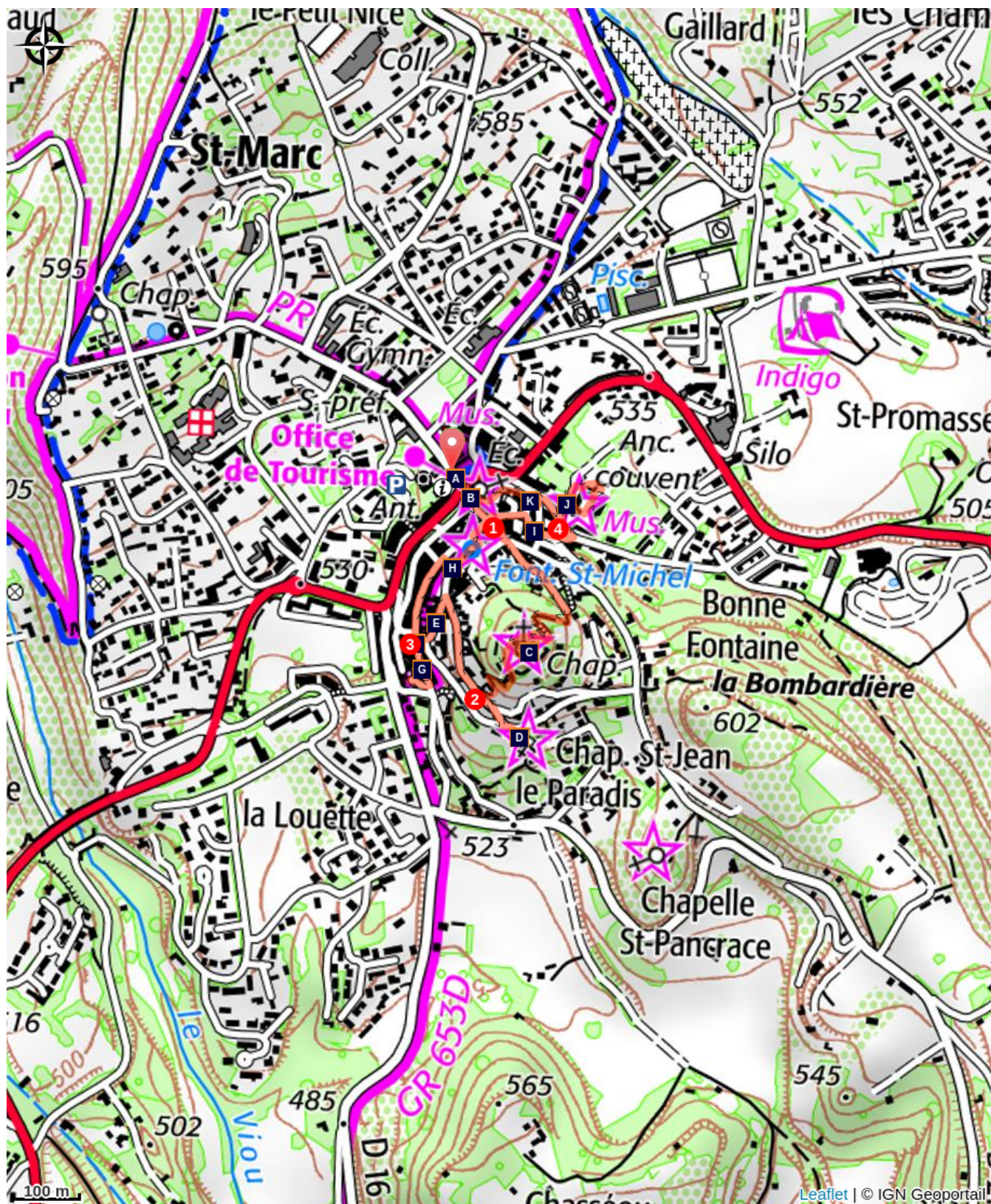
2 - Bifurquer à gauche et rejoindre l'église Saint-Jean. Revenir sur ses pas jusqu'au point 2, puis poursuivre tout droit la rue Saint-Jean. A l'angle de l'esplanade Marius Debout, virer à gauche rue du Collège. Aboutir à droite à la fontaine Jeanne-d'Arc.

3 - Partir à gauche et atteindre, un peu plus loin à droite, l'ancien Couvent des Récollets. Revenir sur ses pas jusqu'au point 3 et poursuivre tout droit la rue Marius Debout et la rue Grande. Virer à droite et gagner à gauche la Place du Palais. Avancer rue du Palais, rejoindre la place Saint-Michel et sa grande fontaine, puis prendre à droite la rue Eugène Planchud.

1 - Emprunter de nouveau la rue des Cordeliers, continuer tout droit, descendre et après deux virages, franchir la Porte des Cordiers. Un peu plus bas, bifurquer à gauche.

4 - Traverser la rue et s'engouffrer dans le passage souterrain du Grand Carré. Pénétrer à droite dans le cloître du couvent. En sortir par une petite porte, côté opposé à gauche. Une fois dans le jardin, virer à gauche pour retomber dans l'impasse des Cordeliers. Revenir au point 4. De là, tourner à droite bd des Martyrs de la Résistance, puis virer à gauche rue des Lices, et remonter de suite à droite la petite rue caladée. Avancer, franchir un étroit passage voûté et déboucher derrière l'église N-D. du Bourguet. Longer l'enceinte pour revenir au point de départ de l'itinéraire.

Sur votre chemin...



 Le couvent des Visitandines (A)

 La citadelle et son carillon (C)

 Ancien temple et hôtel particulier (E)

 La cathédrale Notre-Dame-du-Bourguet (B)


 L'église Saint-Jean (D)

 Campanile et fontaine (F)

 Les Récollets (G)

 La porte des Cordeliers (I)

 La synagogue (K)

 La place du Palais (H)

 Le couvent des Cordeliers (J)

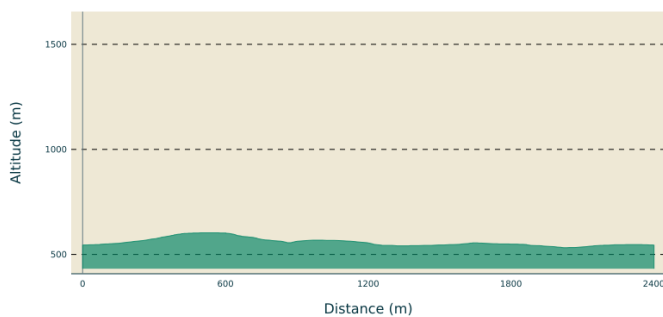
Toutes les infos pratiques

Recommandations

Ne pas affoler son cœur dès le départ ; ça monte sévère !

Attention aux chevilles sur les zones caladées.

Profil altimétrique



Altitude min 532 m

Altitude max 603 m

Transports

Limitons les déplacements en voiture, pensons aux transports en commun et au covoiturage.

Tous les transports en commun sur www.pacamobilite.fr

Accès routier

A 23 km au nord de Manosque, par la D13.

Parking conseillé

Parking avenue de Verdun, en contrebas de l'office de tourisme.

Lieux de renseignements

Maison du Parc naturel régional du Luberon



60, place Jean Jaurès, 84400 Apt

accueil@parcduluberon.fr

Tel : +33 (0)4 90 04 42 00

<https://www.parcduluberon.fr/>

OTI Forcalquier-Montagne de Lure

13, place du Bourguet, B.P. 15, 04301 Forcalquier

bienvenue@haute-provence-tourisme.com

Tel : +33 (0)4 92 75 10 02

<http://www.haute-provence-tourisme.com/>

Sur votre chemin...



Le couvent des Visitandines (A)

Le couvent avec son cloître date de 1634. Une aile des bâtiments conventuels a été rebâtie en 1883 pour abriter la mairie. La chapelle, datant de 1687, abrite depuis les années 1930 un cinéma. Son installation a d'ailleurs fait polémique pendant de nombreuses années, certains voyant d'un mauvais œil l'utilisation d'un lieu de culte à des fins de divertissement.

Crédit photo : Eric Garnier - PNR Luberon



La cathédrale Notre-Dame-du-Bourguet (B)

Notre-Dame-du-Bourguet, monument majeur de Forcalquier, est connue dès 1155. Plus tard, elle devient cocathédrale avec celle de Sisteron. Construite au pied de la ville, en un site à la fois carrefour et lieu de marché millénaire, elle a peut-être succédé à une construction plus ancienne. Elle participait au système défensif de la ville dont l'une des portes s'ouvrait près du porche. L'orgue, datant de 1629, est un remarquable instrument utilisé lors des offices et concerts.

Crédit photo : ©Olivier Octobre



La citadelle et son carillon (C)

Magnifique panorama sur Forcalquier, la montagne de Lure, les Alpes, le plateau de Valensole, la Sainte-Baume, le Luberon... A l'emplacement du château des comtes de Forcalquier, dont subsistent les bases au midi, s'élèvent aujourd'hui la chapelle Notre-Dame-de-Provence (1875) et son carillon. Le carillon égrène ses notes tous les dimanches à 11h30 et pour les principales fêtes. C'est l'un des très rares carillons manuels de Provence pratiquant le jeu traditionnel « à coup de poing ».

Crédit photo : Françoise Delville - PNR Luberon



L'église Saint-Jean (D)

Dans cette petite église cachée, le chœur et une partie de la nef remontent au XIe s. Cette dernière a été prolongée au XIIe s. et l'ensemble remanié au XVe s. Située sur la pente d'un sol fragile, l'église a connu de nombreux éboulements suivis de nombreuses reconstructions. Classée Monument historique, elle attend une restauration.

Crédit photo : Marie Grenouilleau - PNR Luberon



Ancien temple et hôtel particulier (E)

Edifié à la fin du XVIe s., c'est le seul témoignage conservé du protestantisme à Forcalquier. Au fronton, on peut lire une inscription tirée du livre d'Isaïe : « Confesse le Seigneur et invoque son nom ». Le bel hôtel particulier situé à droite du temple datant du XVIIe s. a été celui d'une grande famille protestante, les Gassaud.

Crédit photo : Eric Garnier - PNR Luberon



Campanile et fontaine (F)

Suite à la chute du clocher des Récollets, mécontents de ne pas entendre suffisamment sonner les heures de la cathédrale, les habitants du quartier de Saint-Pierre firent part de leurs doléances à la municipalité. Celle-ci fit édifier en 1859 l'actuel clocher, surmonté d'un campanile en fer forgé. La fontaine, quant à elle, nommée fontaine Jeanne-d'Arc date du début du XVIe s. Elle était le dernier ouvrage d'un projet d'envergure initié à la fin du siècle précédent pour amener l'eau en ville.

Crédit photo : Eric Garnier - PNR Luberon



Les Récollets (G)

Installés en 1627 dans l'église et la maison claustrale de Saint-Pierre, l'une des quatre paroisses de la ville, dont on distingue encore l'oculus roman, les Frères mineurs récollets (franciscains réformés) eurent ici un important couvent. Celui-ci fut ensuite transformé en prison, où l'on enfermera en 1851 le sous-préfet et les gendarmes ralliés au coup d'état de Napoléon III contre l'opinion républicaine des Forcalquiérens.

Crédit photo : Eric Garnier - PNR Luberon



La place du Palais (H)

L'ancien palais de justice (façade de 1842), qui a succédé à l'ancien palais des comtes de Forcalquier, a longtemps abrité le tribunal d'instance. La place s'appelait aussi autrefois la Granatarié, signifiant « place aux grains », nom qu'a conservé l'escalier en colimaçon (1853) qui la fait communiquer avec la rue Bérenger.

Crédit photo : Marie Grenouilleau - PNR Luberon



La porte des Cordeliers (I)

Cette porte est datée du XIVe s. Aujourd'hui, elle est la seule restante des 6 portes de la ville dont le système défensif comportait aussi 14 tours.

Crédit photo : Marie Grenouilleau - PNR Luberon



Le couvent des Cordeliers (J)

Ce couvent franciscain du XIIIe s. connut trois siècles de prospérité avant bien des vicissitudes pendant les guerres de religion où il fut saccagé et devint même pendant un temps un temple protestant. Vous pouvez déambuler dans son cloître et ses jardins. Le couvent abrite aujourd'hui un pôle de formation (Université Européenne des Saveurs et Senteurs ainsi qu'une antenne du lycée agricole de Carmejane). Des expositions y sont organisées en saison.

Crédit photo : Eric Garnier - PNR Luberon



La synagogue (K)

Même si nous n'avons aucune preuve que cette maison romane, traditionnellement appelée « la Synagogue », ait bien été un lieu de culte israélite, on sait qu'au Moyen-Âge, Forcalquier abritait une importante communauté juive installée aux abords de l'église Notre-Dame-du-Bourguet.

Crédit photo : Marie Grenouilleau - PNR Luberon



- En aucun cas les auteurs des contenus de ce site ne sauraient être tenus pour responsables de problèmes ou d'accidents sur les itinéraires cités.
- Cependant, nous comptons sur vous pour signaler toutes contradictions importantes entre cette fiche et le terrain.
- Pensez également à signaler les éventuels problèmes rencontrés pendant votre balade sur <http://sentinelles.sportsdenature.fr> (erreur de balisage, panneau défectueux, pollution, conflit d'usages...).
- La vente de cette fiche est autorisée au coût d'impression.
- Ne pas jeter dans la nature.

L'outil Geotrek a été financé par l'Union européenne, le Parc national des Ecrins et le Parc national du Mercantour.

Le projet Chemins des Parcs est financé par la Région Provence-Alpes-Côte-d'Azur et les Parcs naturels régionaux des Alpilles, de Camargue, du Luberon, du Queyras et du Verdon.

Ce projet partenarial rassemble également le Comité Régional du Tourisme, les agences départementales de développement touristique, les offices de tourisme et les syndicats d'initiative.

- The authors of this website will in no case be held responsible for problems or accidents on the routes mentioned.
- We count on you to point out any inconsistency between this content and the field itineraries
- Please report any problems encountered on the routes (route marking problems, defective panels, pollution, conflict of uses ...) on <http://sentinelles.sportsdenature.fr>
- The sale of this sheet is authorized at the cost of printing
- Please don't litter

The Geotrek tool was funded by the European Union, the Ecrins National Park and the Mercantour National Park.

The Chemins des Parcs project is funded by the Provence-Alpes-Côte-d'Azur Region and the regional nature parks of Alpilles, Camargue, Luberon, Queyras and the Verdon.

This project was developed in partnership with the Regional Tourism Committee, the departmental tourist development agencies, and tourist offices.

www.cheminsdesparcs.fr

*Tours et détours dans les Parcs naturels régionaux
de Provence-Alpes-Côte d'Azur*

Avec le soutien de

