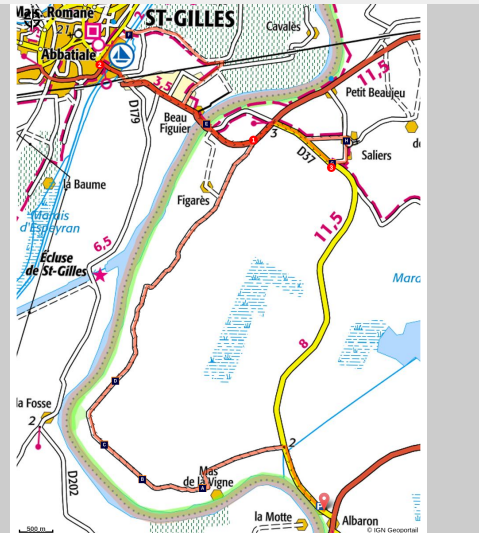


## ARLES - Le marais d'Albaron à Saliers à vélo

Arles



Cycliste sur la route des Figarès (Juliette Primpier - PNR Camargue)

*Un circuit au cœur des villages et hameaux de Camargue, au plus près de l'un des derniers îlots marécageux situé en zone agricole.*

Du marais de Saliers au Petit-Rhône, l'eau est le fil bleu de cet itinéraire entrecoupé de zones boisées à l'image du bois de Lauricet et de paysages cultivés lors du passage à proximité des rizières ! D'Albaron à Saliers en passant par Saint-Gilles, les chemins empruntés sillonnent des villages et hameaux camarguais. Une boucle agréable qui est une invitation à découvrir les paysages de la plaine de la Camargue mais aussi le patrimoine et l'histoire du territoire.

### Infos pratiques

Pratique : VÉLO

Durée : 3 h

Longueur : 32.3 km

Dénivelé positif : 21 m

Difficulté : Très facile

Type : Boucle

Thèmes : Eaux et rivières, Patrimoine et histoire

Accessibilité : VTC



# Itinéraire

Départ : Ecole primaire, Albaron

Arrivée : Albaron

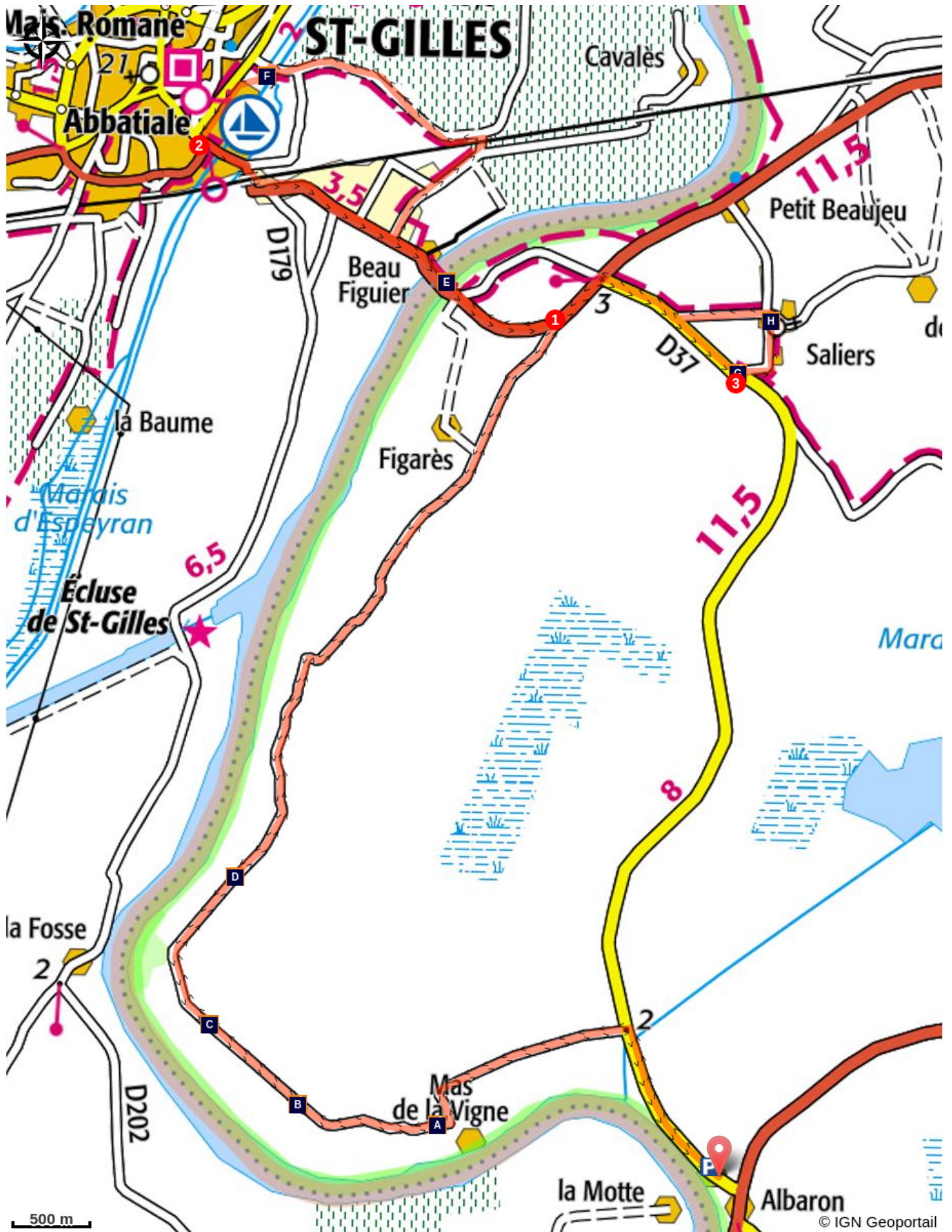
De la place de l'école primaire d'Albaron, se diriger vers la droite sur la D37 sur 1 km, en direction de Saliers. Bifurquer à gauche en direction de la Maison du riz et du Mas de la Vigne sur la route de Figares sur 9 km.





**1** - Au croisement de la D572, s'engager à gauche en direction du pont puis traverser le Petit Rhône. Entrer dans le département du Gard. Poursuivre sur 400 m. Virer à droite vers la D179 en direction de Fourques. Traverser la voie ferrée puis emprunter le chemin de gauche. Poursuivre sur 1,5 km et franchir le canal. Récupérer l'avenue Emile Cazelles à droite, passer devant les arènes de Saint-Gilles.





**2** - A l'intersection avec le boulevard Chanzy, s'engager à gauche. Franchir le Canal du Rhône à Sète. Poursuivre sur la D6572, la route d'Arles sur 1,5 km. Franchir de nouveau le Petit Rhône. Laisser sur la gauche l'Hôtel de Cabanettes puis s'orienter vers la droite sur la D37 en direction de Saliers et Albaron puis poursuivre sur 1 km.

**3** - Après la manade Saliérène, emprunter la route à gauche. Passer dans le hameau de Saliers et bifurquer à gauche après l'église. Récupérer la D37 à droite, puis rejoindre le point 1. Au point 1, rejoindre le départ de la balade par le même itinéraire emprunté à l'aller.

# Sur votre chemin...



-  La Maison du riz (A)
-  Le bois de Lauricet (C)
-  Le Petit-Rhône (E)
-  La viande AOP taureau de Camargue (G)

-  La riziculture (B)
-  Les marais de Saliers (D)
-  Saint-Gilles (F)
-  Le village de Saliers et ses Templiers (H)

# Toutes les infos pratiques

## **Recommandations**

Au croisement de la D572, route dangereuse, prudence !

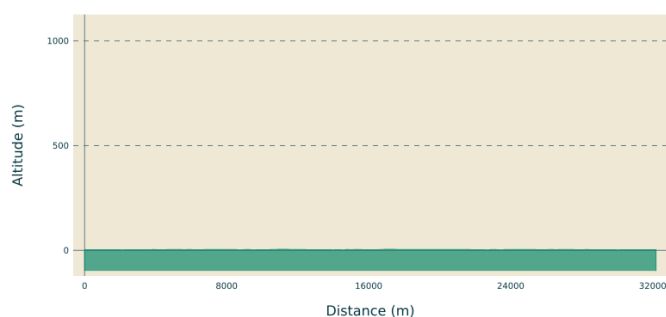
D37, route dangereuse, prudence !

Respecter le code de la route sur les voies ouvertes à la circulation publique.

Porter le vélo pour franchir les deux passerelles sur le GR653, direction Saint-Gilles.

Maison du riz (exploitation rizicole qui se visite sur réservation : 04 90 97 11 29).

## **Profil altimétrique**



Altitude min 2 m

Altitude max 5 m

## **Transports**

Réseau de transport Envia : Ligne 20 > Arles/Les Saintes-Maries-de-la-Mer par Albaron (porte-vélos gratuits) >> [www.tout-envia.com](http://www.tout-envia.com) ; [www.pacamobilite.fr](http://www.pacamobilite.fr)

## **Accès routier**

A 15 km au sud-ouest d'Arles, par la D570.

## **Parking conseillé**

Ecole primaire, Albaron

## Lieux de renseignements

Musée de la camargue



Mas du pont de rousty, 13200 Arles

[info@parc-camargue.fr](mailto:info@parc-camargue.fr)

Tel : +33 (0)4 90 97 10 40

<http://www.parc-camargue.fr/>

OT Arles

9 Boulevard des Lices, 13200 Arles

[ot-arles@arlestourisme.com](mailto:ot-arles@arlestourisme.com)

Tel : +33 (0)4 90 18 41 20

<http://www.arlestourisme.com/fr/>

# Sur votre chemin...

---



## La Maison du riz (A)

Le riz est un produit emblématique de Camargue. La Maison du Riz, espace pédagogique au cœur de la Camargue, présente l'évolution de la riziculture de ses débuts à nos jours. Différents espaces ont été créés pour exposer le matériel spécifique à la riziculture et à l'usinage du riz ainsi que pour présenter l'évolution du grain de riz et de ses différentes étapes de transformation. La famille Roziere, riziculteurs passionnés, accueillent les visiteurs dans une véritable exploitation agricole.

Crédit photo : PNR Camargue

---



## La riziculture (B)

La riziculture est présente en Camargue depuis l'après-guerre. Complexe, cette culture suit plusieurs étapes : levée, tallage, montaison, épiaison et floraison. Les terres sont inondées pour favoriser la germination des grains de riz et éviter la prolifération des champignons. La riziculture nécessite donc une irrigation d'eau douce et un drainage important pour valoriser les terres les plus salées. D'énormes quantités d'eau entre les deux bras du Rhône (400 millions de m<sup>3</sup> par an) sont nécessaires.

Crédit photo : PNR Camargue


---



## Le bois de Lauricet (C)

Le bois de Lauricet, situé le long du Petit Rhône, fait partie des rares zones boisées de Camargue. Les milieux camarguais sont fortement marqués par le sel et seuls les bords du fleuve et ses bourrelets alluviaux échappent à cette influence. Ces forêts de protection sont nommées ripisylves. En bordure du fleuve, les bois subsistent grâce à l'eau douce dont ils ont besoin. Ils développent une végétation beaucoup plus luxuriante. Ces bois constituent des habitats importants pour la faune locale.

Crédit photo : Opus Species - PNR Camargue



## Les marais de Saliers (D)

En grande Camargue, les marais de Saliers représentent l'une des principales zones de marais et d'étangs doux ou saumâtre. Ce secteur camarguais fluvio-lacustre comprend une mosaïque d'habitats naturels à l'image des roselières, des typhées, des prairies humides, des pelouses à saladelles, mais aussi des sansouïres et des milieux agricoles, principalement des rizières. L'élevage bovin est également bien représenté. Les marais de Saliers occupaient autrefois une grande partie du territoire.

Crédit photo : Opus Species - PNR Camargue

---



## Le Petit-Rhône (E)

Le Petit-Rhône est un bras du delta du Rhône qui marque la limite administrative entre les régions Provence-Alpes-Côte d'Azur et Occitanie, entre les départements des Bouches-du-Rhône et du Gard, et de manière plus symbolique entre la Camargue gardoise et la grande Camargue. Il se sépare du Grand-Rhône au nord d'Arles pour rejoindre la mer Méditerranée à proximité des Saintes-Maries-de-la-Mer. Le Petit-Rhône est reconnu comme un site important pour la remontée des poissons migrateurs.

Crédit photo : Opus Species - PNR Camargue

---



## Saint-Gilles (F)

Saint-Gilles, porte d'entrée de la Camargue, est situé sur le Chemin de Saint-Jacques de Compostelle, c'est la première étape sur la voie d'Arles. Depuis 1998, l'abbatiale de Saint-Gilles est classée au patrimoine mondial de l'UNESCO au titre des Chemins de Saint-Jacques de Compostelle. Le centre ancien médiéval confirme la richesse patrimoniale de Saint-Gilles. De par sa position géographique, entre les coteaux des Costières et la Camargue, les paysages qui entourent la ville sont changeants.

Crédit photo : DR

---



## La viande AOP taureau de Camargue (G)

En 1996, la viande de taureau est la première viande rouge à obtenir l'Appellation d'Origine Contrôlée (AOC). Elle obtient l'Appellation d'Origine Protégée en 2011. Outre la délimitation d'une aire géographique stricte où l'animal doit être né, élevé et abattu, les élevages doivent répondre à un cahier des charges qui impose notamment l'exclusivité des races di Biòu et de Combat et la pratique d'un élevage extensif. L'élevage de taureaux en Camargue se fait principalement pour les jeux taurins.

Crédit photo : Marion Fauvel - PNR Camargue

---





## Le village de Saliers et ses Templiers (H)

Le nom de Saliers (Salliers) proviendrait du fait que le village aurait été un dépôt de sel jusqu'en 1246. Une seconde hypothèse étymologique repose sur un dérivé provençal : salo (salle, puis maison, château). Au Moyen-Âge, Saliers est un des plus grands domaines agricoles de Camargue. Particulièrement fertile, toute la zone était couverte de champs de blé, de prairies, d'arbres fruitiers. A cette époque, les Templiers puis les Hospitaliers de Saint-Jean-de-Jérusalem en sont les seigneurs.

Crédit photo : Chloé Scannapiéco - PNR Camargue



- En aucun cas les auteurs des contenus de ce site ne sauraient être tenus pour responsables de problèmes ou d'accidents sur les itinéraires cités.
- Cependant, nous comptons sur vous pour signaler toutes contradictions importantes entre cette fiche et le terrain.
- Pensez également à signaler les éventuels problèmes rencontrés pendant votre balade sur <http://sentinelles.sportsdenature.fr> (erreur de balisage, panneau défectueux, pollution, conflit d'usages...).
- La vente de cette fiche est autorisée au coût d'impression.
- Ne pas jeter dans la nature.

L'outil Geotrek a été financé par l'Union européenne, le Parc national des Ecrins et le Parc national du Mercantour.

Le projet Chemins des Parcs est financé par la Région Provence-Alpes-Côte-d'Azur et les Parcs naturels régionaux des Alpilles, de Camargue, du Luberon, du Queyras et du Verdon.

Ce projet partenarial rassemble également le Comité Régional du Tourisme, les agences départementales de développement touristique, les offices de tourisme et les syndicats d'initiative.

- The authors of this website will in no case be held responsible for problems or accidents on the routes mentioned.
- We count on you to point out any inconsistency between this content and the field itineraries
- Please report any problems encountered on the routes (route marking problems, defective panels, pollution, conflict of uses ...) on <http://sentinelles.sportsdenature.fr>
- The sale of this sheet is authorized at the cost of printing
- Please don't litter

The Geotrek tool was funded by the European Union, the Ecrins National Park and the Mercantour National Park.

The Chemins des Parcs project is funded by the Provence-Alpes-Côte-d'Azur Region and the regional nature parks of Alpilles, Camargue, Luberon, Queyras and the Verdon.

This project was developed in partnership with the Regional Tourism Committee, the departmental tourist development agencies, and tourist offices.

[www.cheminsdesparcs.fr](http://www.cheminsdesparcs.fr)

*Tours et détours dans les Parcs naturels régionaux  
de Provence-Alpes-Côte d'Azur*

Avec le soutien de

