

MAUBEC - LE-VIEIL-OPPEDE - Sur les chemins traversiers

Maubec



Village de Maubec (©Alain Hocquel - VPA)

Charme intemporel et échos du passé, dans une harmonie parfaite...

« Cette balade est, au sens figuré, un vrai chemin de traverse ! Le parcours proposé diffère de ce qui peut être attendu pour découvrir le joyeux médiéval du Vieil-Opède. Mais l'expérience de partir à pied de Maubec, serein village perché, est garant d'une découverte paisible et authentique. Flâner entre les ruelles caladées, les forteresses, les monuments historiques et le vert éclatant des reliefs accidentés de l'ubac du Petit Luberon ponctués de panoramas inoubliables, c'est s'enrichir de l'âme provençale... ». Léa Moreira De Sousa, chargée de communication à l'OTI Destination Luberon.

Infos pratiques

Pratique : À pied

Durée : 2 h 30

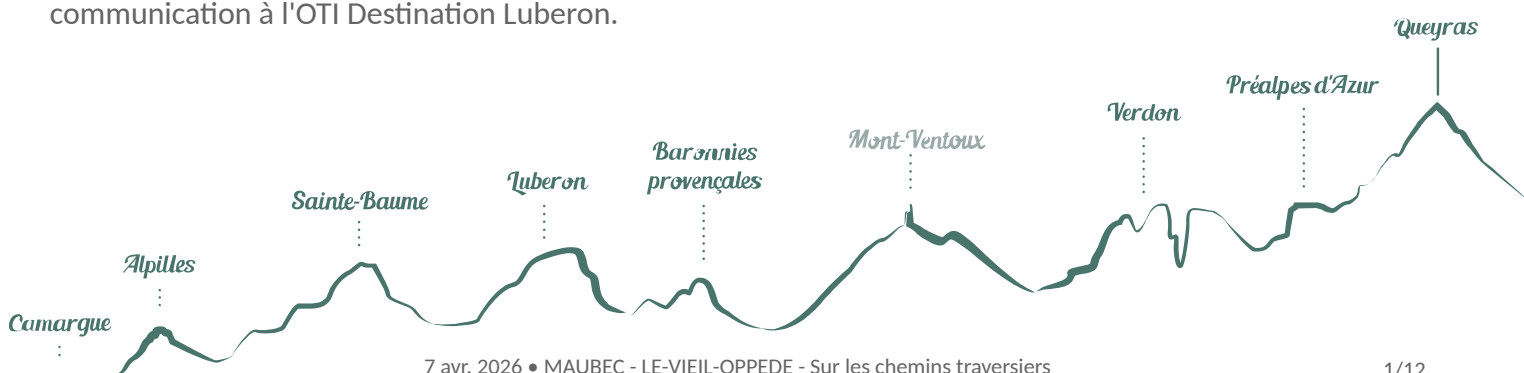
Longueur : 7.3 km

Dénivelé positif : 288 m

Difficulté : Moyen

Type : Boucle

Thèmes : Patrimoine et histoire, Point
de vue - sommet



Itinéraire

Départ : Parking du Laquais près du cimetière, Maubec

Arrivée : Parking du Laquais près du cimetière, Maubec

Balisage :  GR®  GRP®  Non balisé  PR

Du parking du Laquais, rejoindre directement la Grand Rue et partir à gauche. Longer l'église Saint-Maurice et gravir la rue caladée (PR). En haut, virer à gauche, passer devant le Beffroi de l'Horloge, puis descendre la Rue des Pompes. Au carrefour en contre-bas, bifurquer à gauche sur le chemin revêtu de la Combe Saint-Pierre et gagner l'entrée du camping municipal (PR).

1- Poursuivre tout droit (GR®-GRP®), dépasser l'impasse du Ribas et 40 m plus loin, continuer tout droit le chemin non revêtu de la Combe Saint-Pierre. Passer entre deux champs, franchir deux courbes dépasser un entrée de maison et filer toujours tout droit (GR®-GRP®). Dépasser l'entrée du Chemin de Coudouneau, longer un long mur en pierre sèche et atteindre un carrefour de piste.

2- Au carrefour, virer à droite et emprunter le Chemin de la Pinière (GR®-GRP®). 200 m plus loin, quitter le chemin et bifurquer à droite. S'avancer vers le pied du massif et 50 m plus loin, filer à gauche et 25 m après, ne pas rater à gauche le départ de sentier (GR®-GRP®). Entamer en sous-bois une montée escarpée (+70 m de dénivelé) puis basculer sur une descente un peu technique (cailloux, racines, ornières). Enchaîner une deuxième montée légèrement plus courte (+40 m) et au croisement de sentier de la Barre de Gauthier, poursuivre tout droit (GR®-GRP®). Redescendre ainsi vers le pied de massif. Passer sous de grand cèdres, contourner par la droite une ancienne culture et atteindre un croisement de sentier (GR®-GRP®).

3- Au carrefour "Combrès", bifurquer à gauche en direction du Vieil-Oppede et suivre le sentier de droite (GR®-GRP®). Passer au pied du petit site école d'escalade du Tombereau (panneau), filer tout droit et déboucher sur un sentier caladé. Virer à droite et le remonter (GR®-GRP®). Franchir deux virage et déboucher sur une route (D178). L'emprunter à droite sur 50 m et gagner Oppede-le-Vieux.

4- Au déboucher de la Rue Saint-Cécile (café), bifurquer à droite, traversée la Place de la Croix en oblique vers la droite et s'engager dans la Rue du Petit Four. Longer les remparts puis gravir la calade. Franchir une épingle à gauche, passer un petit portail d'enceinte et gagner un peu plus-haut la Chapelle des Pénitents Blancs. Tourner à droite, passer devant le parvis de la chapelle et continuer de grimper la rue caladée des Pénitents.

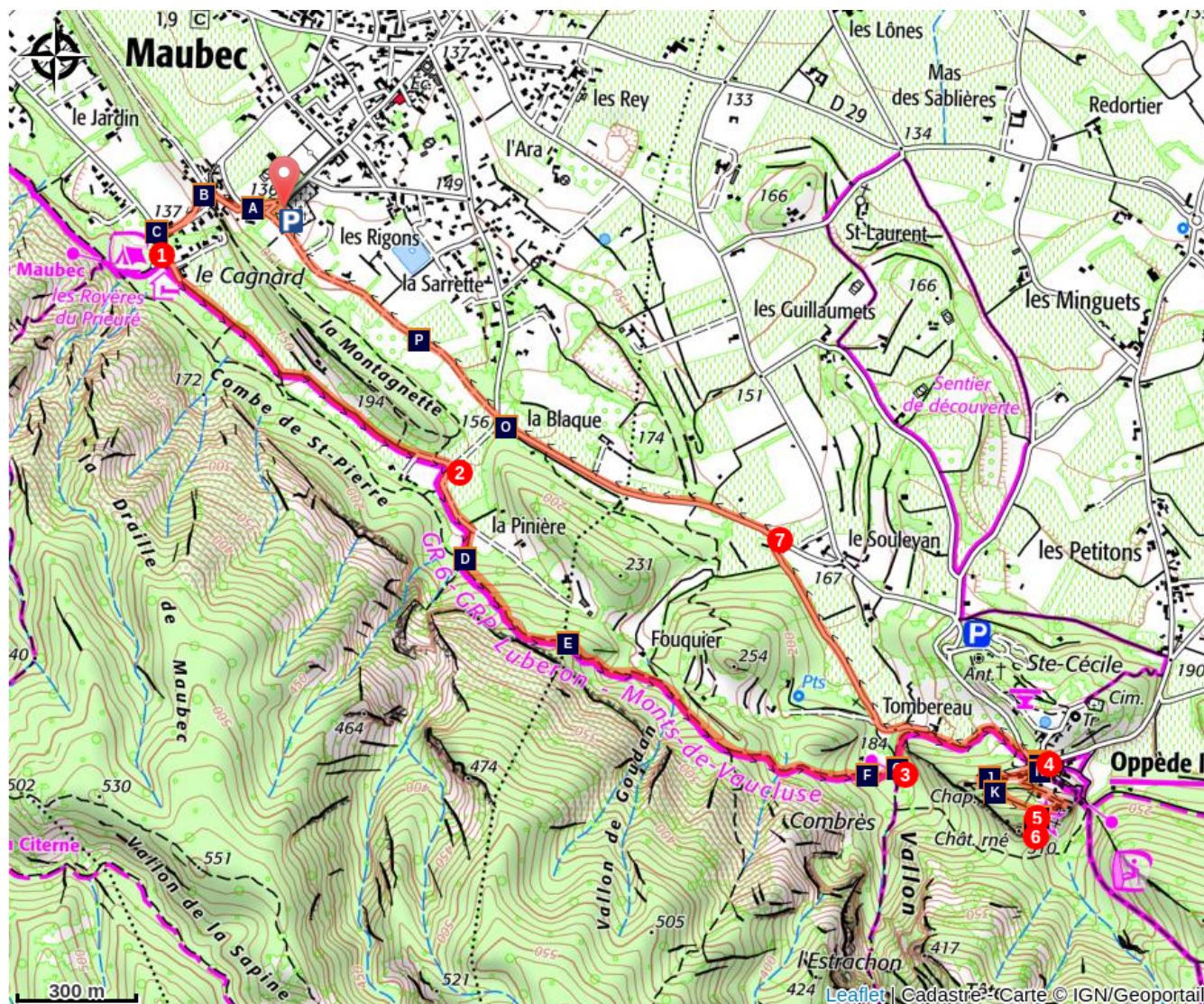
5- A l'esplanade située juste à l'angle de l'église Notre-Dame d'Alydon, monter à droite les dernières marches caladées et s'avancer jusqu'aux ruines sommitales du Château (*fermé pour travaux de restauration - ne se visite pas*).

6- Au sommet de la colline, faire demi-tour et revenir au point 5 juste en contrebas de l'église. Là, cette fois, tourner à droite, passer sous l'esplanade, longer le mur et basculer dans la petite rue étroite du Chapitre. En contre-bas, franchir une épingle à gauche et 90 m plus loin, déboucher sur le bas de la Rue des Pénitents. Filer à droite et descendre encore. A hauteur d'un passage couvert, poursuivre tout droit Rue de l'Hôpital et 50 m plus loin, tourner à gauche, longer les halles et revenir sur la Place de la Croix.

4- Face déboucher de la Rue Saint-Cécile (café), virer à gauche, emprunter la route (D178) sur 50 m et plonger à gauche sur le sentier emprunté à l'aller dans le sens inverse (GR®-GRP®). Descendre 350 m mais au lieu de partir à gauche sur le sentier en direction de Combrès, filer tout droit. Déboucher sur la partie revêtu du Chemin du Tombereau et l'emprunter tout droit (non balisé). A hauteur due la croix, poursuivre en face. 480 m plus loin continuer encore tout droit sur le macadam.

7- Au croisement de route, bifurquer à gauche et suivre le chemin revêtu de la Blaque (PR). 800 m plus loin, déboucher sur un vaste au croisement et continuer tout droit sur le Chemin en terre d'Oppede-le-Vieux (PR). Traverser plusieurs cultures, poursuivre toujours tout droit et gagner ainsi les premières habitations et le parking du cimetière, à droite, départ de la balade (PR).

Sur votre chemin...



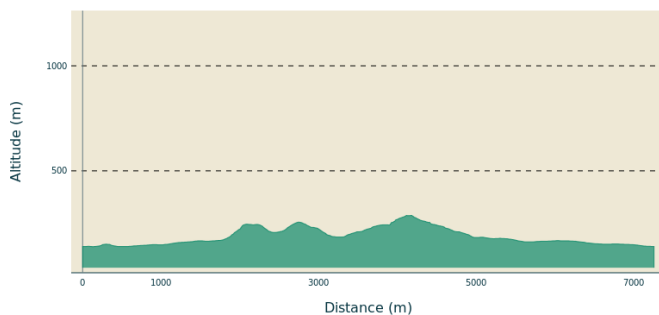
-  Église Saint-Maurice (A)
-  Pourquoi Maubec ? (C)
-  Eminente flore de l'ubac (E)
-  Le vallon de Combrès (G)
-  La Place de la Croix (I)
-  Chapelle des Pénitents Blancs (K)
-  Le Château (M)
-  Petit Luberon, haut lieu de biodiversité (O)
-  Le Beffroi de l'Horloge (B)
-  Patrimoine avifaune, gestion et protection (copy) (D)
-  A l'ombre des cèdres de l'Atlas (F)
-  Le jardin paysager de Sainte-Cécile (H)
-  Les remparts (J)
-  Notre-Dame Dalidon (L)
-  La halle (N)
-  Les cochons Mangalica (P)

Toutes les infos pratiques

⚠️ Recommandations

- Après le point 2 : attention aux chevilles, plusieurs sections de sentier avec cailloux, racines et petites ornières.
- Avant le point 4 : prudence lors du déboucher sur la route à l'entrée du Vieil-Oppède (D178).
- Après le point 5 : attention, descente sur sentier rocailleux et rue étroite caladée.
- En chemin, merci de respecter la tranquillité des résidents.
- RISQUE INCENDIE : Le feu est l'ennemi de la forêt... et du randonneur ! Je ne fume pas en forêt et n'y allume pas de feu, d'autant que quelle que soit la saison, c'est interdit ! Et en période estivale, avant de partir en balade, je me renseigne sur les [conditions et réglementations d'accès aux massifs forestiers](#).

Profil altimétrique



Altitude min 139 m
Altitude max 288 m

Accès routier

À 10 km à l'est de Cavaillon, par la D2, D3 puis la Grand Rue qui débouche parking du cimetière, au cœur du village de Maubec.

Parking conseillé

Parking du Laquais, limitrophe au cimetière, situé dans la Grand Rue, juste en face stade au cœur du village de Maubec.

Source



OTI Destination Luberon

i Lieux de renseignements

OTI Destination Luberon



Place François Tourel, 84300 Cavaillon

contact@destinationluberon.com

Tel : +33 (0)4 90 71 32 01

<https://www.destinationluberon.com/>


Sur votre chemin...



Église Saint-Maurice (A)

L'église paroissiale Saint-Maurice date de 1753. Il s'agit d'une construction de style baroque : avec des contreforts, un clocher latéral surmonté d'une cloche, une abside à trois pans, trois chapelles et une porte à archivolte surmontée d'un oculus et d'une croix de Mission sur l'esplanade. Toutes ces caractéristiques sont typiques de l'architecture gothique : riche en détails et grandiose.

Crédit photo : ©Coralie Calès - PNR Luberon



Le Beffroi de l'Horloge (B)

Le Beffroi de l'Horloge date du XVIIIe s. après sa destruction il est surmonté d'une statue de la Vierge. Le village était un ancien relais de diligences. Son Église paroissiale Saint-Maurice date de 1753. Il s'agit d'une construction de style baroque : avec des contreforts, un clocher latéral surmonté d'une cloche, une abside à trois pans, trois chapelles et une porte à archivolte surmontée d'un oculus et d'une croix de Mission sur l'esplanade.

Crédit photo : ©Coralie Calès - PNR Luberon



Pourquoi Maubec ? (C)

Le nom « Maubec » apparaît pour la première fois en 1251, dans un document relatif aux Hommages à Alphonse de Poitiers, Comte de Toulouse. Initialement écrit « Malbec » avec plusieurs variantes (Malbeco, Malabeco), il devient « Maubec » au XVIe s. Des interprétations anecdotiques suggèrent que le nom viendrait des "mauvaises langues" des habitants ("mauvais becs") ou d'une localisation défavorable ("l'ubac", versant ombragé). Cependant, les toponymistes préfèrent lier « bec » au celtique : rocher saillant, sommet ou fortification.

Crédit photo : ©Alain Hocquel - VPA



Patrimoine avifaune, gestion et protection (copy) (D)

Quelque mètres plus-haut, se trouve la limite de l'arrêté préfectoral de protection de biotope (APPB), mis en place en 1990. Celui-ci préserve la tranquillité des rapaces par l'interdiction de la pratique de l'escalade, du slackline et des sports aériens (base-jump, parapente, deltaplane, ULM...), ainsi que la chasse photographique animalière et le survol en drone. En complément, la [zone de protection spéciale des oiseaux](#) (ZPS) du site Natura 2000 Massif du Luberon défini par arrêté ministériel, vise à y préserver la qualité des écosystèmes et leur remarquable biodiversité. Merci de rester le plus discret possible afin de préserver la quiétude des rapaces qui nichent et vivent sur le massif.

Crédit photo : ©Eric Garnier - PNR Luberon



Eminente flore de l'ubac (E)

Le Petit Luberon est constitué essentiellement de calcaires d'origines marine déposé il y a environ 130 millions d'années. Il présente une mosaïque de croupes et de combes profondes, de falaises et d'éboulis. Dans les vallons de l'ubac (versant nord) se développe une très belle forêt de chênes pubescent. On y rencontre une flore forestière d'origine montagnarde d'une richesse exceptionnelle, comme la Campanule à feuilles de pêcheur (*Campanula persicaefolia*), la Centaurée triumphetti (*Centaurea triumphetti*), la Gresse de printemps (*Lathyrus vernus*), la Luzule des bois (*Luzula silvatica*), le Millepertuis à feuille d'hysope (*Hypericum hyssopifolium*) et l'oseille (*Rumex acetosa*).

Crédit photo : ©DR-Planteset



A l'ombre des cèdres de l'Atlas (F)

Ici en lisière de bois, se dresse quelques beaux sujets de cèdre de l'Atlas (*Cedrus atlantica*). Il n'est pas une essence forestière spontanée sur le Luberon. Originaire des montagnes du Maghreb (Atlas marocain et algérien), où il pousse entre 1300 et 2800 m d'altitude, il a été introduit à partir de 1860 dans les reboisements du sud de la France, dont sur les crêtes du Petit Luberon à 700 m d'altitude. Depuis, les premières plantations, les cèdres se sont ressemés spontanément et l'espèce colonise les garrigues et les taillis de chêne de l'ubac du Petit Luberon.

Crédit photo : ©Fabrice Teurquety - OTI Destination Luberon



Le vallon de Combrès (G)

En amont se dessine l'entrée du Vallon de Combrès. Les milieux rocheux de l'ensemble du vallon accueillent une faune et une flore particulière. De nombreux oiseaux dont plusieurs grands rapaces, fonds leur nid dans les grandes parois comme le hibou Grand-duc d'Europe. Le monticole bleu est un hôte discret des éboulis et des corniches. Les chauve-souris gîtent dans les fissures et les cavités. Le Genévrier de Phénicie forme de belles populations au sommet des falaises. Toute cette mosaïque de biodiversité reste sensible : merci de veiller à la quiétude des lieux et à ne pas engendrer de nuisances sonores pouvant générer un dérangement significatif sur la faune et l'avifaune, car une bête effrayée peut abandonner son petit.

Crédit photo : ©David Tatin



Le jardin paysager de Sainte-Cécile (H)

Prenez le temps d'aller voir, côté nord du village, le [jardin paysager](#) des terrasses de Sainte-Cécile ! Autrefois utilisées pour l'agriculture, les terrasses Sainte-Cécile sont aujourd'hui aménagées comme un jardin botanique et paysager. Ces quinze terrasses en pierre sèche rassemblent plus de quarante espèces d'arbres et d'arbustes typiques du pays. En forme d'amphithéâtre, c'est une véritable concentration des joyaux du Luberon sur 1,6 ha.

Crédit photo : ©Destination Luberon



La Place de la Croix (I)

La Place de la Croix est aujourd'hui le cœur du Vieil-Oppède. Elle a été aménagée à partir du XVIIe s. A cette époque commence le processus de "déperchement" du village d'Oppede, c'est à dire son déplacement de l'éperon rocheux vers la plaine pour profiter de conditions de vie moins rudes. Ce processus se poursuivra jusqu'au début du XXe s., avec le déplacement de la mairie au hameau des Poulivets en 1909. Sur la Place de la Croix se trouve l'ancien beffroi de la ville, appelé aussi campanile, construit au XVIIe s.

Crédit photo : ©Léa Samson - PNR Luberon



Les remparts (J)

Le château n'était pas le seul élément défensif du village. Comme la plupart des villes de la région, Oppède-le-Vieux était autrefois équipé de remparts, de tours et de portes. Aux abords de la place de la croix, il est possible d'observer quelques vestiges de ces anciennes fortifications dont la construction remonte au XIVe s. Parmi ces vestiges, se trouvent ici un pan de muraille.


Crédit photo : ©Eric Garnier - PNR Luberon



Chapelle des Pénitents Blancs (K)

D'architecture très simple, la chapelle des Pénitents blancs a été construite au XVIIe s. Entretienue à l'origine par une confrérie de pénitents, c'est aujourd'hui une propriété privée (ne se visite pas). L'édifice, soutenu côté nord par un haut mur, est posé perpendiculairement à la pente de la colline. La façade ouvre sur un lacet de rue caladée qui monte vers le château et la collégiale Notre-Dame Dalidon. Pour ces deux raisons la chapelle n'est pas orientée vers l'Orient. Autre spécificité, les deux baies éclairant la nef sont percées au nord, côté habituellement aveugle en Provence car exposé au mistral.

Crédit photo : ©Florine Tournier



Notre-Dame Dalidon (L)

D'origine romane, l'église Notre-Dame Dalidon (du latin "*dolidus*" signifiant "douleur") a été profondément remaniée aux XVIe et XVIIe s. Un collège de chanoines s'installe sur le site en 1546 sur ordre de l'évêque de Cavaillon, conférant à l'église le titre de collégiale (une collégiale est comme une cathédrale sauf qu'il n'y a pas d'évêque et donc pas de cathèdre). L'édifice comporte une nef centrale, un chœur et six chapelles. Le riche décor intérieur contraste avec la sobriété de l'architecture. Des éléments de style renaissance et baroque cohabitent avec des ajouts du XIXe s. La collégiale Notre-Dame Dalidon est en restauration depuis les années 1990 avec le concours de l'association Oppède Patrimoine.

Crédit photo : ©Eric Garnier - PNR Luberon



Le Château (M)

La forteresse d'Oppède est construite entre les XIe et XIIIe s. Elle est progressivement agrandie du XIVE au XVIe s. par les papes, puis par les barons d'Oppède. Parmi ces derniers se trouve le baron Jean Maynier, premier président du Parlement d'Aix, qui organisa en 1545 le massacre des Vaudois du Luberon. En 1731, un tremblement de terre endommage gravement l'édifice qui devient peu à peu une carrière de pierre. Des travaux de restauration sont menés par l'Association de sauvegarde de la Forteresse d'Oppède-le-Vieux (le site du château d'Oppède ne se visite pas).


Crédit photo : ©Fabrice Teurquety - OTI Destination Luberon



La halle (N)

Comme en témoigne l'inscription gravée dans un des piliers en pierre de taille, cette halle fût édifée en 1772. Située sur la Place de la Croix et contre le rempart, elle accueillait les réunions des villageois et notamment les foires. De forme simple (avec un appentis allongé), on notera néanmoins le soin apporté aux chapiteaux moulurés des piliers. Elle fût restaurée en 1991 sur trois travées alors manquantes.

Crédit photo : ©PNR Luberon



Petit Luberon, haut lieu de biodiversité (O)

Le Petit Luberon appartient au réseau européen Natura 2000 comme 8 autres sites du Parc du Luberon. Des efforts particuliers de protection et de gestion visent à y préserver la qualité des écosystèmes et leur remarquable biodiversité. Un arrêté de protection de biotope de 1990 préserve la tranquillité des rapaces par l'interdiction de la pratique de l'escalade et des sports aériens (ULM, parapente, deltaplanes) ainsi que la chasse photographique animalière et le survol en drone.

Crédit photo : ©Manuel Brun - DDT84



Les cochons Mangalica (P)

Le Mangalica est une variété de cochon rustique d'origine Hongroise appartenant à la race porcine ibérique. Certains peuvent confondre avec un mouton en raison de son pelage laineux en hiver. Au printemps, son poil devient blond, brillant et bouclé. Dans la ferme voisine, on peut visiter l'élevage bio de ce cochon rustique et acheter sa viande sur rendez-vous.

Crédit photo : ©Eric Garnier - PNR Luberon



- En aucun cas les auteurs des contenus de ce site ne sauraient être tenus pour responsables de problèmes ou d'accidents sur les itinéraires cités.
- Cependant, nous comptons sur vous pour signaler toutes contradictions importantes entre cette fiche et le terrain.
- Pensez également à signaler les éventuels problèmes rencontrés pendant votre balade sur <http://sentinelles.sportsdenature.fr> (erreur de balisage, panneau défectueux, pollution, conflit d'usages...).
- La vente de cette fiche est autorisée au coût d'impression.
- Ne pas jeter dans la nature.

L'outil Geotrek a été financé par l'Union européenne, le Parc national des Ecrins et le Parc national du Mercantour.

Le projet Chemins des Parcs est financé par la Région Provence-Alpes-Côte-d'Azur et les Parcs naturels régionaux des Alpilles, de Camargue, du Luberon, du Queyras et du Verdon.

Ce projet partenarial rassemble également le Comité Régional du Tourisme, les agences départementales de développement touristique, les offices de tourisme et les syndicats d'initiative.

- The authors of this website will in no case be held responsible for problems or accidents on the routes mentioned.
- We count on you to point out any inconsistency between this content and the field itineraries
- Please report any problems encountered on the routes (route marking problems, defective panels, pollution, conflict of uses ...) on <http://sentinelles.sportsdenature.fr>
- The sale of this sheet is authorized at the cost of printing
- Please don't litter

The Geotrek tool was funded by the European Union, the Ecrins National Park and the Mercantour National Park.

The Chemins des Parcs project is funded by the Provence-Alpes-Côte-d'Azur Region and the regional nature parks of Alpilles, Camargue, Luberon, Queyras and the Verdon.

This project was developed in partnership with the Regional Tourism Committee, the departmental tourist development agencies, and tourist offices.

Avec le soutien de



Avec l'aide technique de :

- OTI Destination Luberon