

ARVIEUX - Lac de Souliers

Arvieux



Lac Soulier (Benjamin Musella - PNR Queyras)

Depuis la Casse Déserte, au pied de Côte Belle, découvrez un merveilleux lac d'altitude dans les alpages au pied du Pic de Rochebrune.

Vue imprenable sur la Casse Déserte et son ambiance lunaire en perpétuel grondement. Puis vient le Bois Noir et l'élégante torture que les intempéries ont infligées aux arbres. Ces arbres, tordus, pliés ou déracinés affirment à la fois la dureté de la vie ici mais aussi la force et la souplesse qui leur permettent de vivre et de se développer sur ce terrain hostile. Puis la prairie alpine, les éboulis et l'austérité du grand Rochebrune qui accompagnent le chemin jusqu'au lac de Souliers.

Infos pratiques

Pratique : À PIED

Durée : 2 h

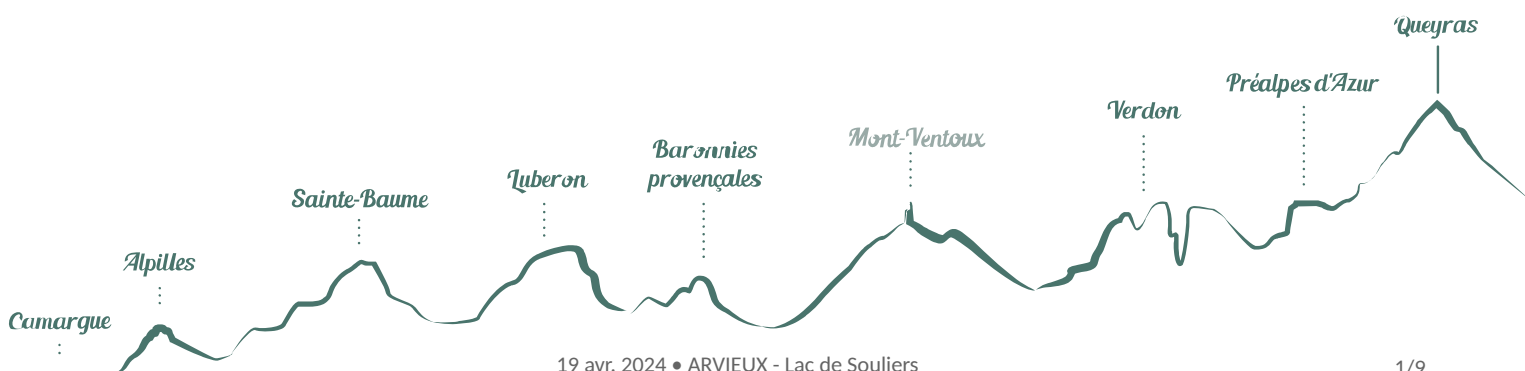
Longueur : 4.8 km

Dénivelé positif : 276 m

Difficulté : Facile

Type : Aller-retour

Thèmes : Géologie



Itinéraire

Départ : La Casse Déserte

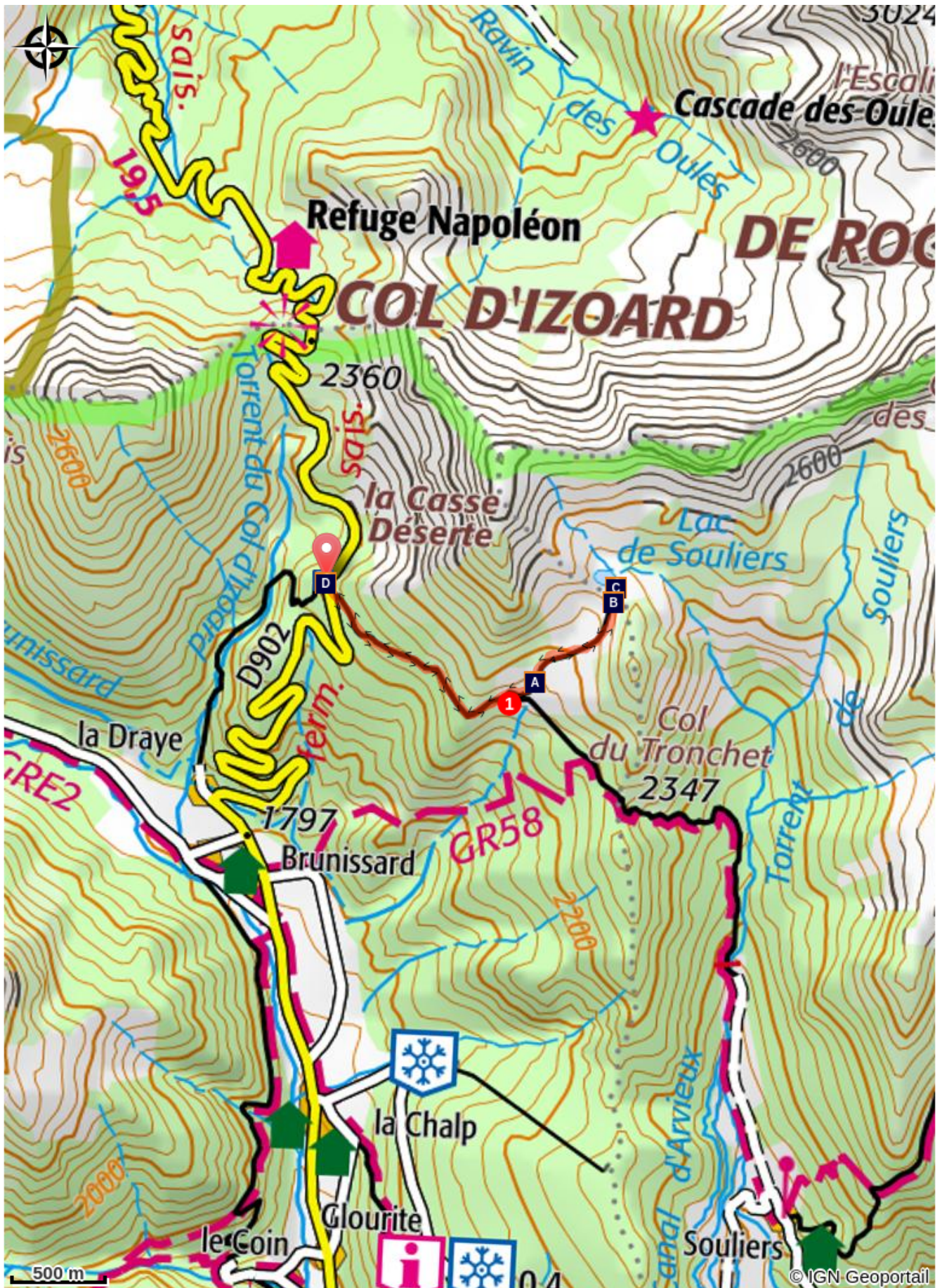
Arrivée : La Casse Déserte



Balisage :  PR



Du parking, traverser la route et prendre le sentier à droite qui rentre dans la forêt.

1- Au point « Le Vallon » (2 340 m), sortir de la forêt, arriver sur une patte d'oie, prendre la sente à gauche. Monter jusqu'au lac de Souliers. Le retour se fait par le même chemin.

Sur votre chemin...

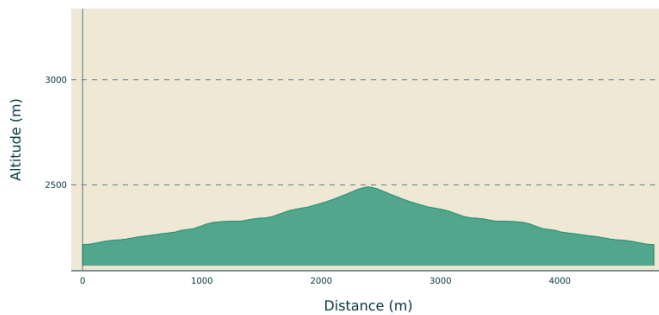


 Légende du val d'Arvieux (A)
 Lac Souliers (C)

 Vue depuis le lac Soulier (B)
 La Casse déserte (D)

Toutes les infos pratiques

Profil altimétrique



Altitude min 2215 m
Altitude max 2491 m

Transports

Office de Tourisme du Guillestrois-Queyras : 04 92 46 76 18

Accès routier

D'Arvieux, suivre la D902 en direction du col d'Izoard et de Briançon. Se garer à la Casse Déserte 2km avant le col d'Izoard.

Parking conseillé

La Casse Déserte

Lieux de renseignements

Maison du Parc naturel régional du Queyras



3580 Route de l'Izoard, 05350 Arvieux
pnrq@pnr-queyras.fr
Tel : +33 (0)4 92 46 88 20
<http://www.pnr-queyras.fr/>

OTI du Guillestrois et du Queyras
Maison du Tourisme du Queyras, 05350 Château-Ville-Vieille
info@guillestroisqueyras.com
Tel : +33 (0)4 92 46 76 18
<http://www.guillestroisqueyras.com>

Sur votre chemin...



Légende du val d'Arvioux (A)

Au Moyen-Âge, un jeune homme du val d'Arvioux épousa une fille d'une grande beauté de Ristolas. Ils eurent 5 filles qui trouvèrent maris, prospérité et bonheur. Un tableau si parfait que les autres villageois crurent à de la sorcellerie. 2 castes furent constituées celle du « Renom » ou sorcier et celle de la « Belle », la plus aisée. Cette coutume s'installa longtemps dans la vallée. Si la légende garde son côté poétique, d'autres théories existent. L'une met en cause l'arrivée de nouveaux habitants et le protectionnisme des natifs. Une autre parle des « chasses aux sorcières » qui ont fait rage au milieu du XIVème siècle.

Crédit photo : Benjamin Musella - PNR Queyras



Vue depuis le lac Soulier (B)

Le lac Souliers offre un panorama exceptionnel. Ici, la vue en direction de la vallée d'Arvioux. Sur la droite le pic du Béal Traversier domine la vallée. Au centre la crête de Croseras plonge sur les gorges Guil. Et au fond, la pointe de la Saume et les pics de la Fonte Sancte, de Panestrel et des Houerts surplombent la vallée de Ceillac.

Crédit photo : Benjamin Musella - PNR Queyras



Lac Souliers (C)

Le gypse est une pierre soluble et de faible cohésion. Sous l'action de l'eau cette roche enfermée se dissout et laisse des cavités dans le sol qui la contient. Le terrain ainsi affaibli peut subir des effondrements. Le lac Souliers s'est installé dans l'entonnoir de dissolution d'une poche de gypse. Sa forme circulaire presque parfaite lui a valu le surnom de "l'œil du Queyras".

Crédit photo : Benjamin Musella - PNR Queyras



La Casse déserte (D)

Des pitons de cargneules émergent d'un immense éboulis en provenance de la crête de Côte-Belle.

Ce paysage désertique et atypique a une formation bien particulière. Ces pitons sont des « cargneules » dont les parties les plus sensibles à la dissolution se détachent et leur donnent un aspect carié. L'éboulis qui les entoure est aussi appelée « casse ». Il provient des roches de calcaire dolomitique surplombantes qui se fracturent sous l'action du gel. Ces mécanismes toujours actifs continuent de faire évoluer ce paysage.

C'est un site classé aux monuments et sites naturels et à ce titre protégé.

Crédit photo : Benjamin Musella - PNR Queyras



- En aucun cas les auteurs des contenus de ce site ne sauraient être tenus pour responsables de problèmes ou d'accidents sur les itinéraires cités.
- Cependant, nous comptons sur vous pour signaler toutes contradictions importantes entre cette fiche et le terrain.
- Pensez également à signaler les éventuels problèmes rencontrés pendant votre balade sur <http://sentinelles.sportsdenature.fr> (erreur de balisage, panneau défectueux, pollution, conflit d'usages...).
- La vente de cette fiche est autorisée au coût d'impression.
- Ne pas jeter dans la nature.

L'outil Geotrek a été financé par l'Union européenne, le Parc national des Ecrins et le Parc national du Mercantour.

Le projet Chemins des Parcs est financé par la Région Provence-Alpes-Côte-d'Azur et les Parcs naturels régionaux des Alpilles, de Camargue, du Luberon, du Queyras et du Verdon.

Ce projet partenarial rassemble également le Comité Régional du Tourisme, les agences départementales de développement touristique, les offices de tourisme et les syndicats d'initiative.

- The authors of this website will in no case be held responsible for problems or accidents on the routes mentioned.
- We count on you to point out any inconsistency between this content and the field itineraries
- Please report any problems encountered on the routes (route marking problems, defective panels, pollution, conflict of uses ...) on <http://sentinelles.sportsdenature.fr>
- The sale of this sheet is authorized at the cost of printing
- Please don't litter

The Geotrek tool was funded by the European Union, the Ecrins National Park and the Mercantour National Park.

The Chemins des Parcs project is funded by the Provence-Alpes-Côte-d'Azur Region and the regional nature parks of Alpilles, Camargue, Luberon, Queyras and the Verdon.

This project was developed in partnership with the Regional Tourism Committee, the departmental tourist development agencies, and tourist offices.

www.cheminsdesparcs.fr

*Tours et détours dans les Parcs naturels régionaux
de Provence-Alpes-Côte d'Azur*

Avec le soutien de

